

CATALOGUE DES CARTES TOPOGRAPHIQUES, PHOTOPLAN & CARTE THEMATIQUE DE LA CELLULE TOPOGRAPHIE DE LA DIRECTION DES AFFAIRES FONCIERES

V0.2



D · A · F

Direction
Affaires
Foncières



INDEX

Table des matières

<i>INDEX</i>	1
<i>GAMMES DE PRIX</i>	3
<i>CARTE THEMATIQUE</i>	4
<i>CARTES GEOLOGIQUES</i>	5
<i>PHOTOPLAN</i>	6
<i>CARTES TOPOGRAPHIQUES</i>	7
ARCHIPEL DE LA SOCIETE - ILES DU VENT.....	8
TAHITI.....	9
Carte topographique au 1/50 000e	9
Carte topographique au 1/25000 ^e	10
Choix de la planche cartographique au 1/25 000 ^e (5 planches)	11
Planche cartographique au 1/5 000e	12
Choix de la planche cartographique au 1/5 000 ^e (80 planches)	13
Carte des communes de la zone urbanine au 1/5 000e	14
MOOREA	15
Carte topographique au 1/25 000e	15
Planche cartographique au 1/5 000 ^e	16
Choix de la planche cartographique au 1/5000 ^e (14 planches)	17
MAIAO.....	18
Carte topographique au 1/10 000e	18
MOOREA - MAIAO.....	19
Carte topographique au 1/25 000e	19
ARCHIPEL DE LA SOCIETE - ILES SOUS LE VENT	20
BORA BORA	21
Carte topographique au 1/25 000e	21
Planche cartographique au 1/5000 ^e	22
Choix de la planche cartographique au 1/5000 ^e (11 planches)	23
HUAHINE	24
Carte topographique au 1/25000e	24
Planche cartographique au 1/5000e	25
Choix de la planche cartographique au 1/5 000e (9 planches)	26
MAUPITI	27
Carte topographique au 1/25 000 ^e	27
Planche cartographique au 1/5 000 ^e	28
Choix de la planche cartographique au 1/5 000 ^e (5 planches)	29
RAIATEA – TAHA'A	30
Carte topographique au 1/50 000e	30
RAIATEA	31
Carte topographique au 1/25000e	31
Planche cartographique au 1/5000e	32
Choix de la planche cartographique au 1/5000 ^e (21 planches).....	33
TAHAA	34
Planche cartographique au 1/25000 ^e	34
Planche cartographique au 1/5 000 ^e	35
Choix de la planche cartographique au 1/5 000 ^e (13 planches)	36

ARCHIPEL DES AUSTRALES.....	37
RAIVAVAE.....	38
Carte topographique au 1/15 000e	38
Planche cartographique au 1/5 000e	39
Choix de la planche cartographique au 1/5 000e (6 planches)	40
RAPA.....	41
Carte topographique au 1/15 000e	41
Planche cartographique au 1/5 000e	42
Choix de la planche cartographique au 1/5 000e (6 planches)	43
RIMATARA.....	44
Carte topographique au 1/15 000e	44
Carte topographique au 1/5 000e	45
RURUTU	46
Carte topographique au 1/15 000e	46
Planche cartographique au 1/5 000e	47
Choix de la planche cartographique au 1/5000e (5 planches)	48
TUBUAI.....	49
Carte topographique au 1/15 000e	49
Planche cartographique au 1/5 000e	50
Choix de la planche cartographique au 1/5 000e (13 planches)	51
ARCHIPEL DES GAMBIERS.....	52
ILES GAMBIER.....	53
Carte topographique au 1/35 000e	53
ARCHIPEL DES MARQUISES	54
FATU HIVA.....	55
Carte topographique au 1/25 000e	55
Planche cartographique au 1/5 000e	56
Choix de la planche cartographique au 1/5000e (8 planches)	57
HIVA OA	58
Carte topographique au 1/50 000e	58
Carte topographique au 1/25 000e	59
Planche cartographique au 1/5 000e	60
Choix de la planche cartographique au 1/5 000e (27 planches)	61
NUKU HIVA.....	62
Carte topographique au 1/50 000e	62
Carte topographique au 1/25 000e	63
Planche cartographique au 1/5 000e	64
Choix de la planche cartographique au 1/5 000e (27 planches)	65
TAHUATA.....	66
Carte topographique au 1/25 000e	66
Planche cartographique au 1/5 000e	67
Choix de la planche cartographique au 1/5000e (8 planches)	68
UA HUKA	69
Carte topographique au 1/25000e	69
Planche cartographique au 1/5 000e	70
Choix de la planche cartographique au 1/5000e (9 planches)	71
UA POU	72
Carte topographique au 1/25 000e	72
Planche cartographique au 1/5 000e	73
Choix de la planche cartographique au 1/5 000e (12 planches)	74
ARCHIPEL DES TUAMOTU.....	75
HAO.....	76
Carte topographique avec l'ensemble de l'île au 1/50 000e et encart village au 1/5 000e	76

Carte topographique avec partie Nord Est de l'île au 1/15 000 ^e et encart village au 1/5 000 ^e	77
AHE.....	78
Carte topographique avec l'ensemble de l'île au 1/25000 ^e et encart village au 1/2500 ^e	78
MAKATEA	79
Carte topographique au 1/10 000 ^e	79
MATAIVA.....	80
Carte topographique avec l'ensemble de l'île au 1/20 000 ^e et encart village au 1/2 000 ^e	80

GAMMES DE PRIX

Les tarifs sont fixés par l'arrêté n° 275 CM du 8 mars 2024

Gamme	Redevance	Format type *	Papier type *
Tarif A	500 F CFP (≈ 4,20 €)	Papier A4	Papier normal (80g/m ²)
Tarif B	1 000 F CFP (≈ 8,40 €)	Papier A3	Papier normal (80g/m ²)
		Papier A2, A1, A0 (produits standards)	Papier normal (80g/m ²)
Tarif C	2 000 F CFP (≈ 16,80 €)	<i>non applicable à ce jour</i>	
Tarif D	3 000 F CFP (≈ 25,20 €)	Papier A2, A1, A0 (produits sur mesure)	Papier normal (80g/m ²)
		Papier B2 (poster, pour photoplan)	Papier photo (250g/m ²)
Tarif E	5 000 F CFP (≈ 41,90 €)	Papier A2, A1, A0	Papier photo (250g/m ²)
Tarif F	10 000 F CFP (≈ 83,80 €)	<i>non applicable à ce jour</i>	

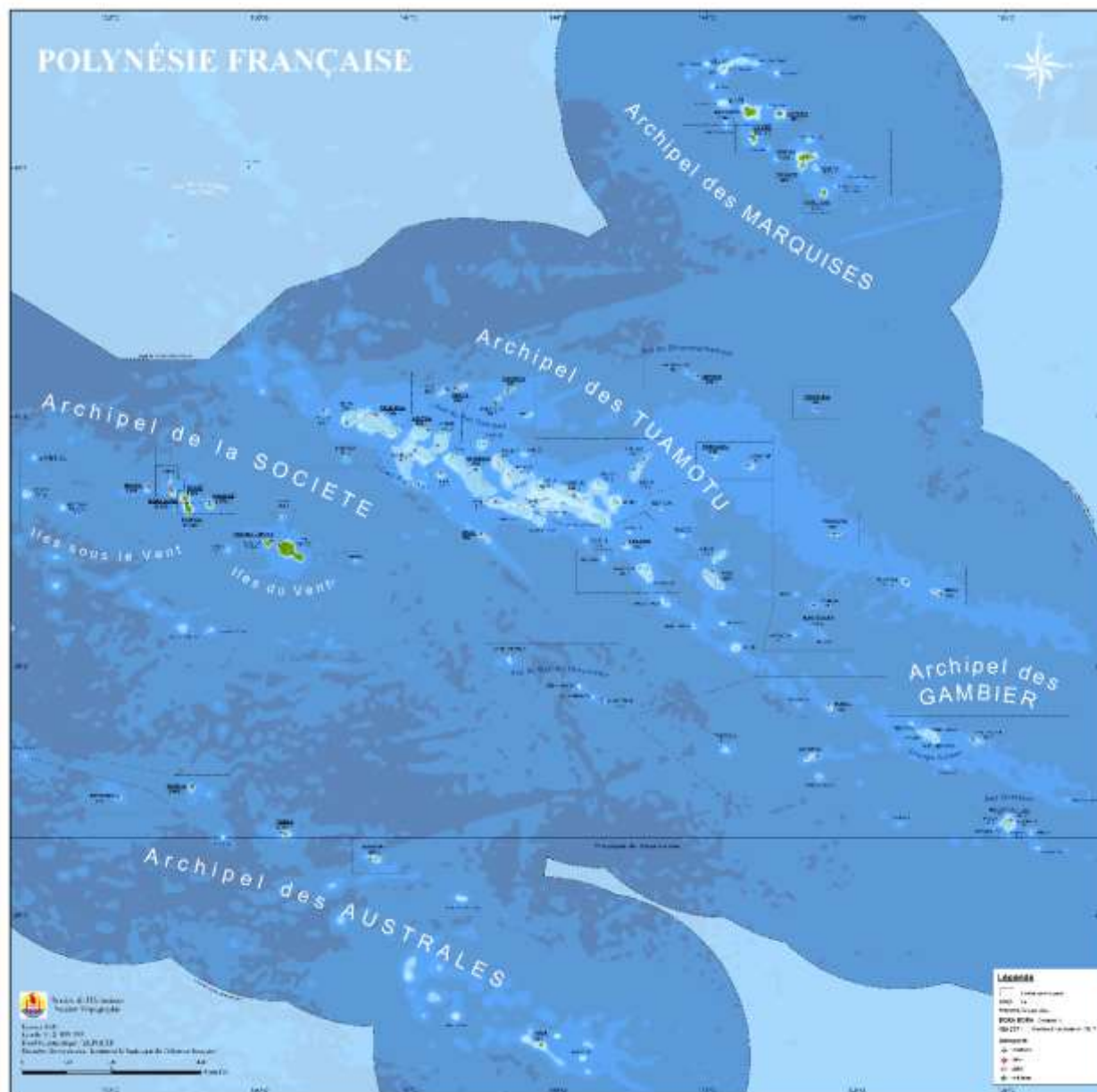
** Ces tarifs types sont ceux des gammes standards identifiées ; il convient toutefois de vérifier le montant de la redevance en fonction de chaque produit.*

CARTE THEMATIQUE

Carte thématique de la Polynésie-Française

La carte de la Polynésie-Française représente l'ensemble des îles de la Polynésie-Française au sein de la Zone économique exclusive (ZEE).
Figurent sur cette carte : le nom des îles, le nombre d'habitants, le regroupement en commune associée, les aéroports par île ainsi que des éléments d'hydronymie.

- **Dimension** : 90 x 90 cm
- **Prix** : Tarif B - 1000 F CFP
- **Type de papier** : Papier normal.
- **Disponibilité** : immédiate dans la limite du stock disponible
- **Référence produit** : Carte_PF_90x90cm_2019



PHOTOPLAN

Photoplans de chaque île de la Polynésie française

Toutes les îles de la Polynésie française sont disponibles pour ce type de représentation.

L'impression se fait au format A0 (119 × 84 cm) ou au format poster B2 (70 cm × 50 cm) avec au choix, un papier normal ou un papier photo.

Papier normal :

- Prix : Tarif B - 1000 F CFP

Papier photo :

- Format B2 : Tarif D - 3000 F CFP

- Format A0 : Tarif E - 5000 F CFP

Date de l'image : Variable selon l'île.

Disponibilité : Sur commande

Référence produit :

PHOTOPLAN_île



ARCHIPEL DE LA SOCIETE- ILES DU VENT

TAHITI

Carte topographique au 1/50 000e



Description

- **Description :**

Carte topographique au 1/50 000^e de Tahiti au sein l'archipel de la société et de la division administrative des îles du vent.

- **Aperçu taille réelle :**



- **Dimension :** 120 x 90 cm
- **Prix :** Tarif B - 1000 F CFP
- **Type de papier :** Papier normal.
- **Date de la restitution :**
 - Image de 2002-2013
 - Complément terrain de 2002-2016
- **Disponibilité :** immédiate dans la limite du stock disponible
- **Référence produit :** MEPTOPO_TAHITI_50000



Description

- **Description :**

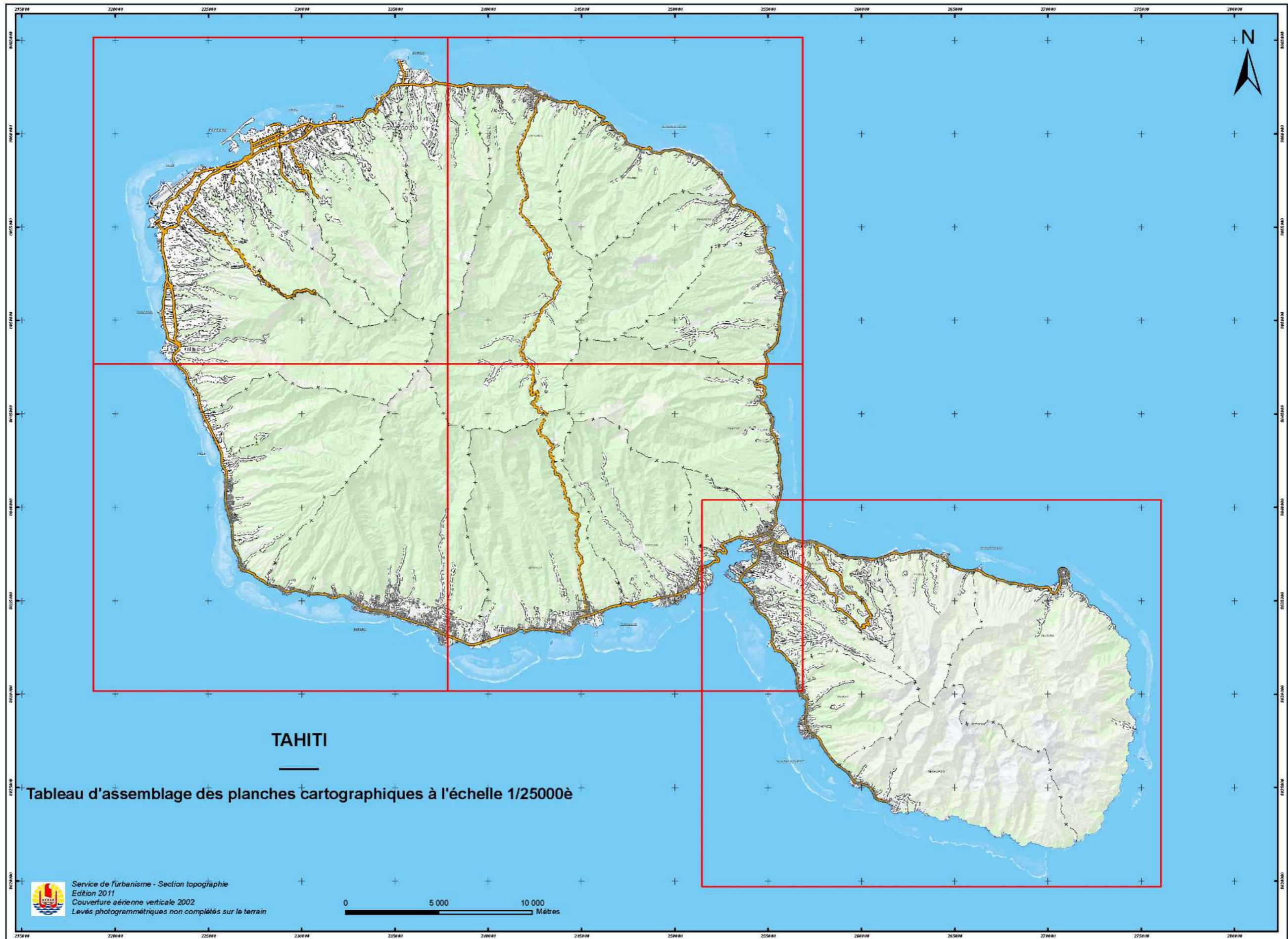
Carte topographique au 1/25 000^e de Tahiti au sein l'archipel de la société et de la division administrative des îles du vent. 6 Planches couvrent l'ensemble de l'île, le choix de la planche se fait sur la prochaine page.

- **Aperçu taille réelle :**



- **Dimension :** 95 x 74 cm
- **Prix :** Tarif B - 1000 F CFP
- **Type de papier :** Papier normal.
- **Date de la restitution :**
 - Image de 2002-2013
 - Complément terrain de 2002-2016
- **Disponibilité :** immédiate dans la limite du stock disponible
- **Référence produit :** MEPTOPO_TAHITI_NORDEST_2 5000_A0_2016

Choix de la planche cartographique au 1/25 000^e (5 planches)





Description

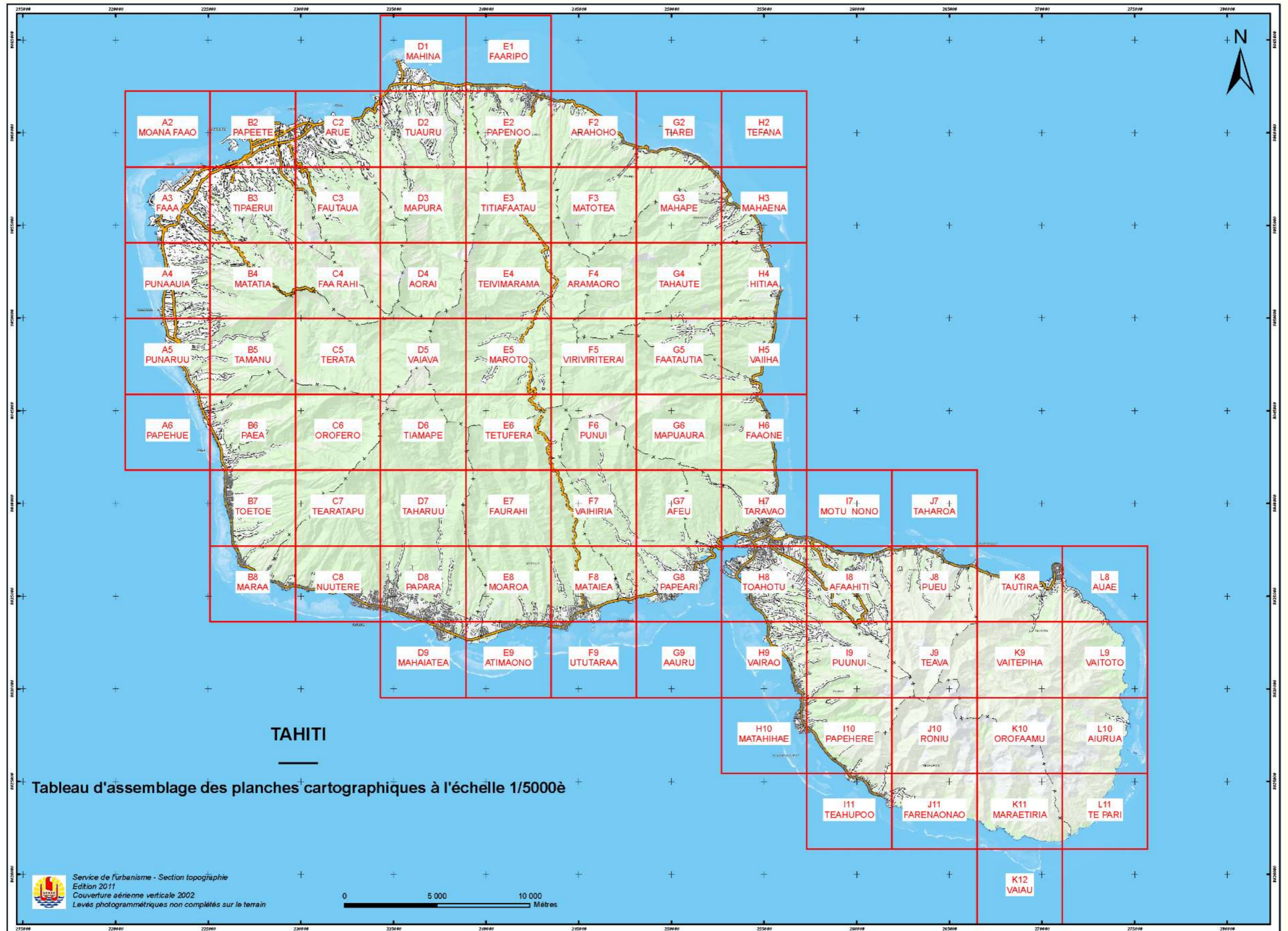
- **Description :**

Carte topographique au 1/5 000° de Tahiti au sein l'archipel de la société et de la division administrative des îles du vent. 80 Planches couvrent l'ensemble de l'île, le choix de la planche se fait sur la prochaine page.

- **Aperçu taille réelle :**

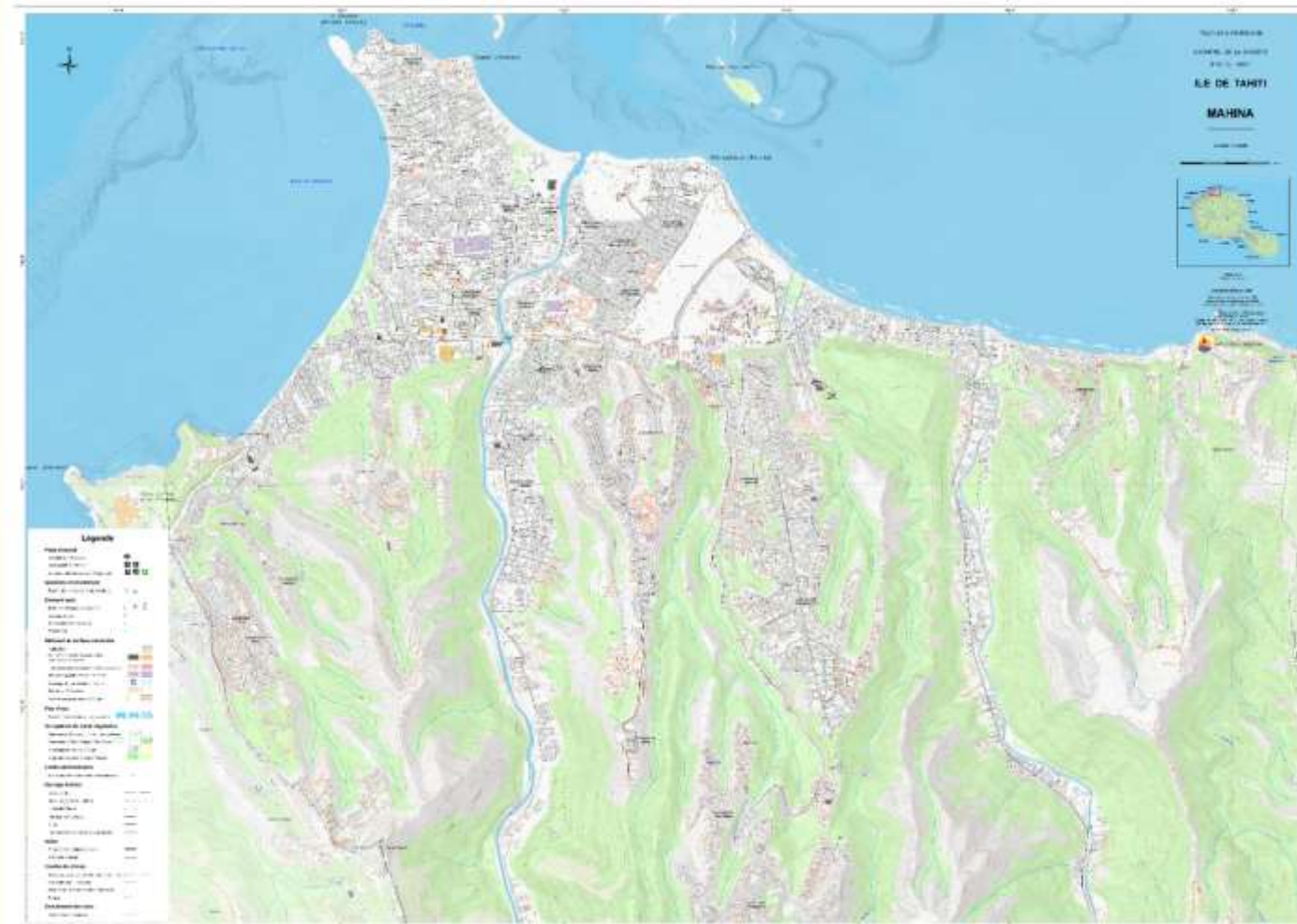


- **Dimension :** 108 x 80,5 cm
- **Prix :** Tarif B - 1000 F CFP
- **Type de papier :** Papier normal.
- **Date de la restitution :**
 - Image de 2002-2013
 - Complément terrain de 2002-2016
- **Disponibilité :** sur commande
- **Référence produit :** MEPTOPO_TAHITI_FAAA_5000_A0_2016



Communes de la zone urbaine couverte par la cartographie

ARUE - FAA'A – MAHINA – PIRAE – PAPEETE - PUNAAUIA NORD - PUNAAUIA SUD - TARAVALO
PUNAAUIA - PAEA (format spécifique)



Description

- **Description :**

Carte topographique au 1/5 000^e de la zone urbanisée des communes des zones urbaines majeures.

- **Aperçu taille réelle :**



- **Dimension :** variable A0
- **Prix :** Tarif B - 1000 F CFP
- **Dimension (Punaauia et Paea) :** 200 cm × 90 cm
- **Prix :** Tarif D - 3000 F CFP
- **Type de papier :** Papier normal.
- **Date de la restitution :**
 - Image de 2002-2013
 - Complément terrain de 2002-2016
- **Disponibilité :** sur commande
- **Référence produit :**
MEPTOPO_ZU_COMMUNE_50
00_A0_2019

MOOREA

Carte topographique au 1/25 000e



Description

- **Description :**

Carte topographique au 1/25 000° de Moorea au sein l'archipel de la société et de la division administrative des îles du vent. 1 Planche couvre l'ensemble de l'île.

- **Aperçu taille réelle :**



- **Dimension :** 95 x 74 cm
- **Prix :** Tarif B - 1000 F CFP
- **Type de papier :** Papier normal.
- **Date de la restitution :**
 - Image de 2010
 - Complément terrain de 2012
- **Disponibilité :** immédiate dans la limite du stock disponible
- **Référence produit :** MEPTOPO_MOOREA_25000_AO_2011



Description

- **Description :**

Carte topographique au 1/5 000^e de la commune de Paopao au sein l'archipel de la société et de la division administrative des îles du vent. 14 Planches couvrent l'ensemble de l'île

- **Aperçu taille réelle :**

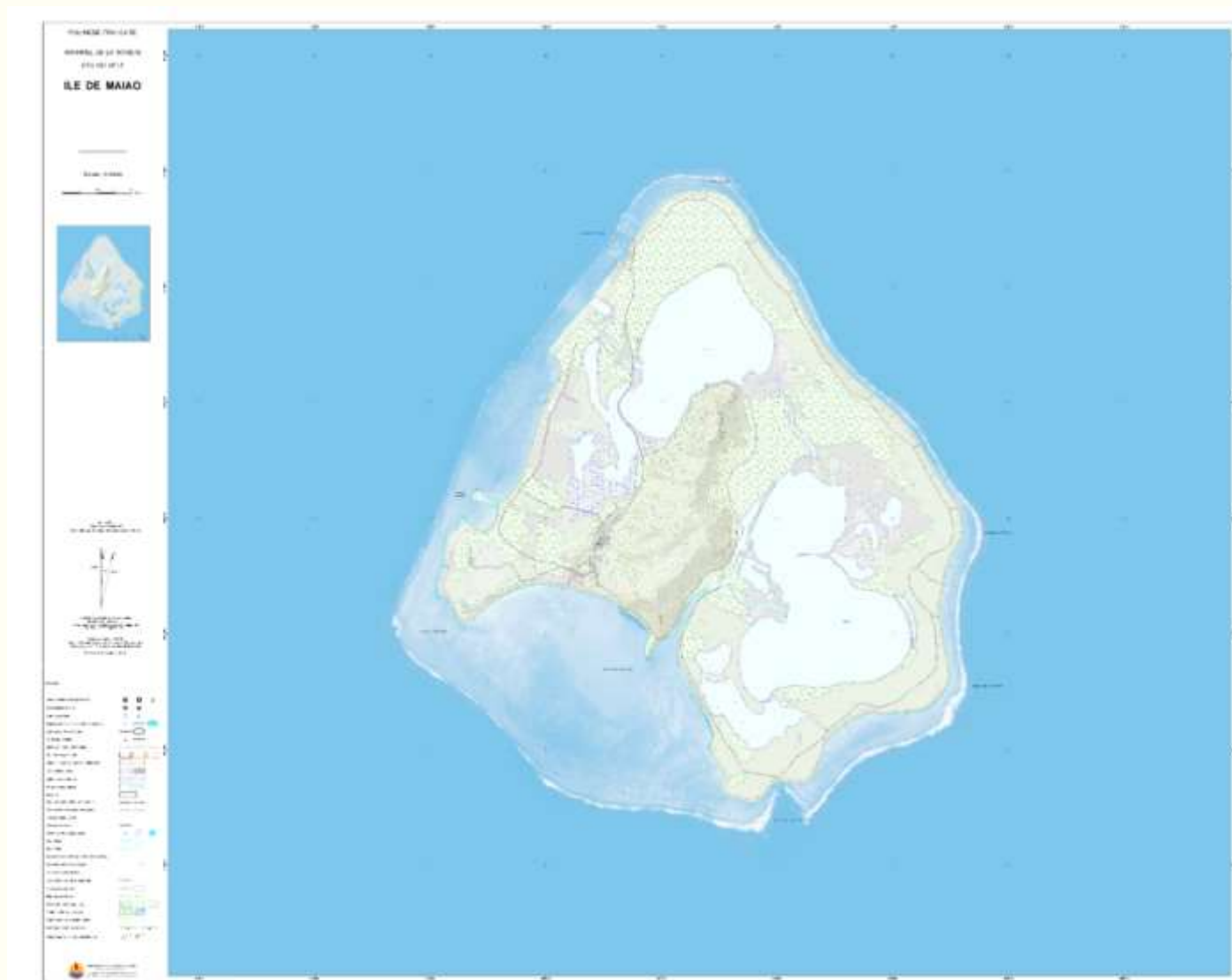


- **Dimension :** 108 x 80,5 cm
- **Prix :** Tarif B - 1000 F CFP
- **Type de papier :** Papier normal.
- **Date de la restitution :**
 - Image de 2010
 - Complément terrain de 2012
- **Disponibilité :** sur commande
- **Référence produit :** MEPTOPO_B3_5000_A0_2011



MAIAO

Carte topographique au 1/10 000e



Description

- **Description :**

Carte topographique au 1/10 000^e de Maiao au sein l'archipel de la société et de la division administrative des îles du vent. 1 Planche couvre l'ensemble de l'île.

- **Aperçu taille réelle :**



- **Dimension :** 95 x 74 cm
- **Prix :** Tarif B - 1000 F CFP
- **Type de papier :** Papier normal.
- **Date de la restitution :**
 - Image de 2007
 - Complément terrain non effectué
- **Disponibilité :** sur commande
- **Référence produit :** MEPTOPO_MAIAO_10000_A0_2011

MOOREA - MAIAO

Carte topographique au 1/25 000e



Description

- **Description :**

Carte topographique au 1/25 000^e de Moorea-Maiao au sein l'archipel de la société et de la division administrative des îles du vent. 1 Planche couvre l'ensemble de l'île, le choix de la planche se fait sur la prochaine page.

- **Aperçu taille réelle :**



- **Dimension :** 95 x 74 cm
- **Prix :** Tarif B - 1000 F CFP
- **Type de papier :** Papier normal.
- **Date de la restitution :**
 - Image de 2007
 - Complément terrain non effectué
- **Disponibilité :** immédiate dans la limite du stock disponible
- **Référence produit :** MEPTOPO_MOOREA-MAIAO_25000_A0_2016

ARCHIPEL DE LA SOCIETE- ILES SOUS LE VENT

BORA BORA

Carte topographique au 1/25 000e



Description

- Description :

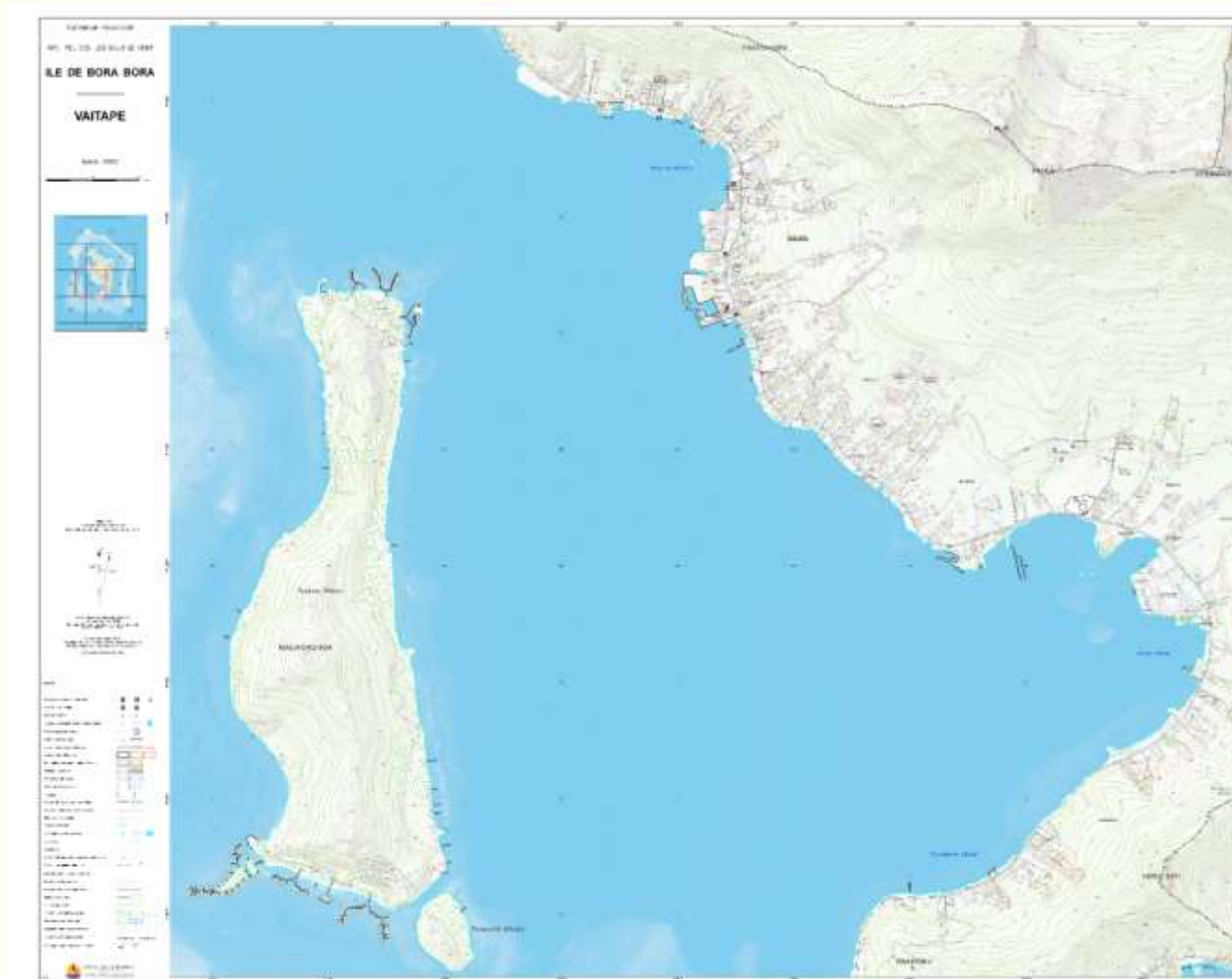
Carte topographique au 1/25 000° de Bora-Bora au sein l'archipel de la société et de la division administrative des îles sous le vent.

- Aperçu taille réelle :



- Dimension : 58 x 82 cm
- Prix : Tarif B - 1000 F CFP
- Type de papier : Papier normal.
- Date de la restitution :
 - Image de 2010
 - Complément terrain de 2011
- Disponibilité : immédiate dans la limite du stock disponible
- Référence produit : TOPO_BORA_A1_25000_pc

Planche cartographique au 1/5000^e



Description

- Description :

Planche de carte topographique au 1/5 000^e de Bora-Bora au sein l'archipel de la société et de la division administrative des îles sous le vent. Il existe 11 planches couvrant l'île, visible sur le plan d'assemblage de la prochaine page.

- Aperçu taille réelle :



- Dimension : 108 x 80,5 cm
- Prix : Tarif B - 1000 F CFP
- Type de papier : Papier normal.
- Date de la restitution :
 - Image de 2010
 - Complément terrain de 2011
- Disponibilité : sur commande.
- Référence produit : TOPO_BORA_A0_5000_pc



HUAHINE

Carte topographique au 1/25000e



Description

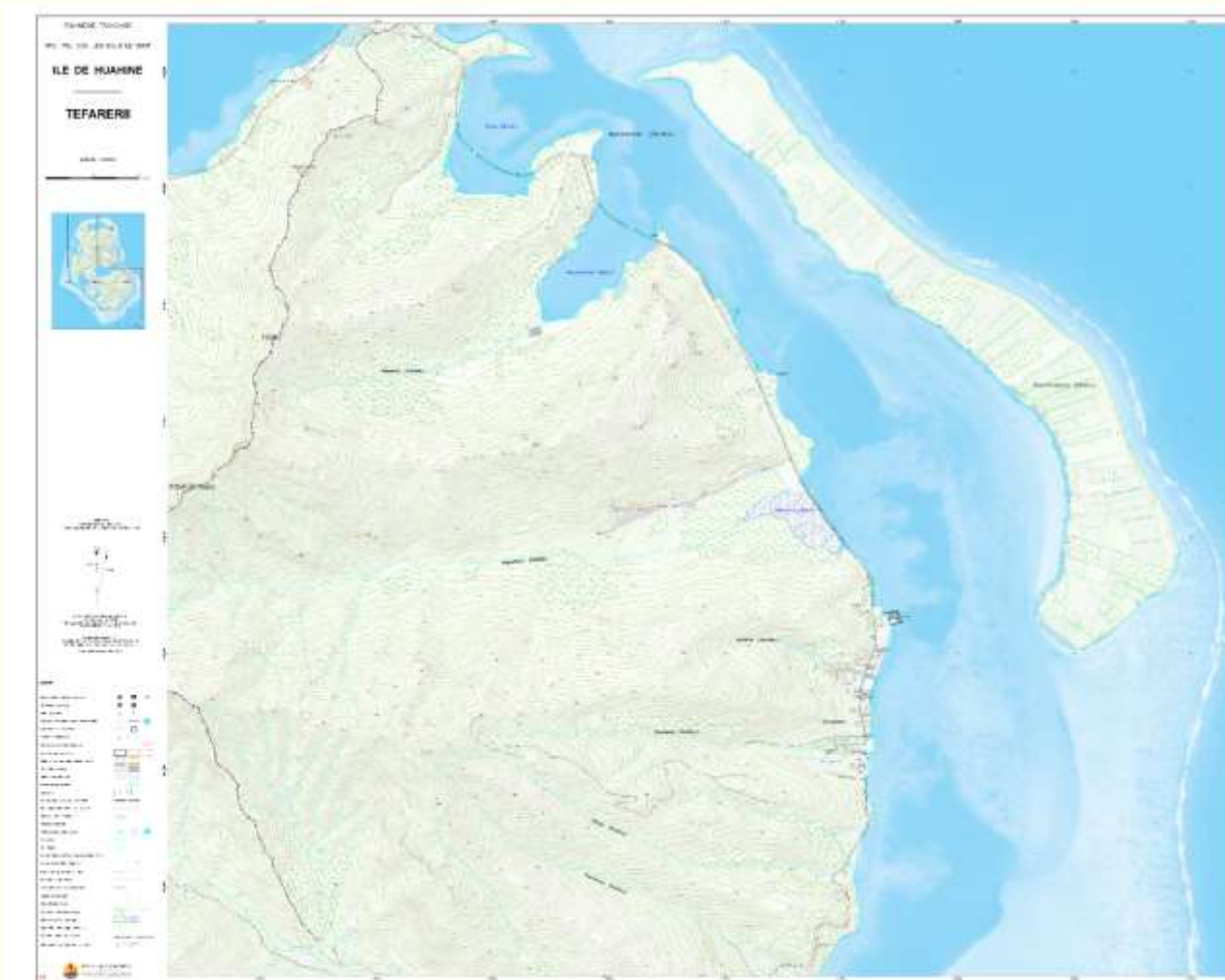
- Description :

Carte topographique au 1/25 000^e de Huahine au sein l'archipel de la société et de la division administrative des îles sous le vent.

- Aperçu taille réelle :



- Dimension : 57 x 81 cm
- Prix : Tarif B - 1000 F CFP
- Type de papier : Papier normal.
- Date de la restitution :
 - Image de 2003
 - Complément terrain de 2003
- Disponibilité : immédiate dans la limite du stock disponible
- Référence produit :
TOPO_HUAHINE_A1_25000_pc



Description

- **Description :**

Carte topographique au 1/5 000^e de Bora-Bora au sein l'archipel de la société et de la division administrative des îles sous le vent. Il existe 9 planches couvrant l'île, visible sur le plan d'assemblage de la prochaine page.

- **Aperçu taille réelle :**



- **Dimension :** 108 x 80,5 cm
- **Prix :** Tarif B - 1000 F CFP
- **Type de papier :** Papier normal.
- **Date de la restitution :**
 - Image de 2003
 - Complément terrain de 2003
- **Disponibilité :** sur commande
- **Référence produit :** MEPTOPO_C3_5000_A0_2011



MAUPITI

Carte topographique au 1/25 000^e

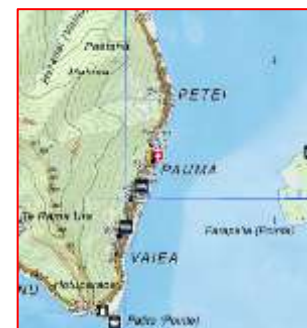


Description

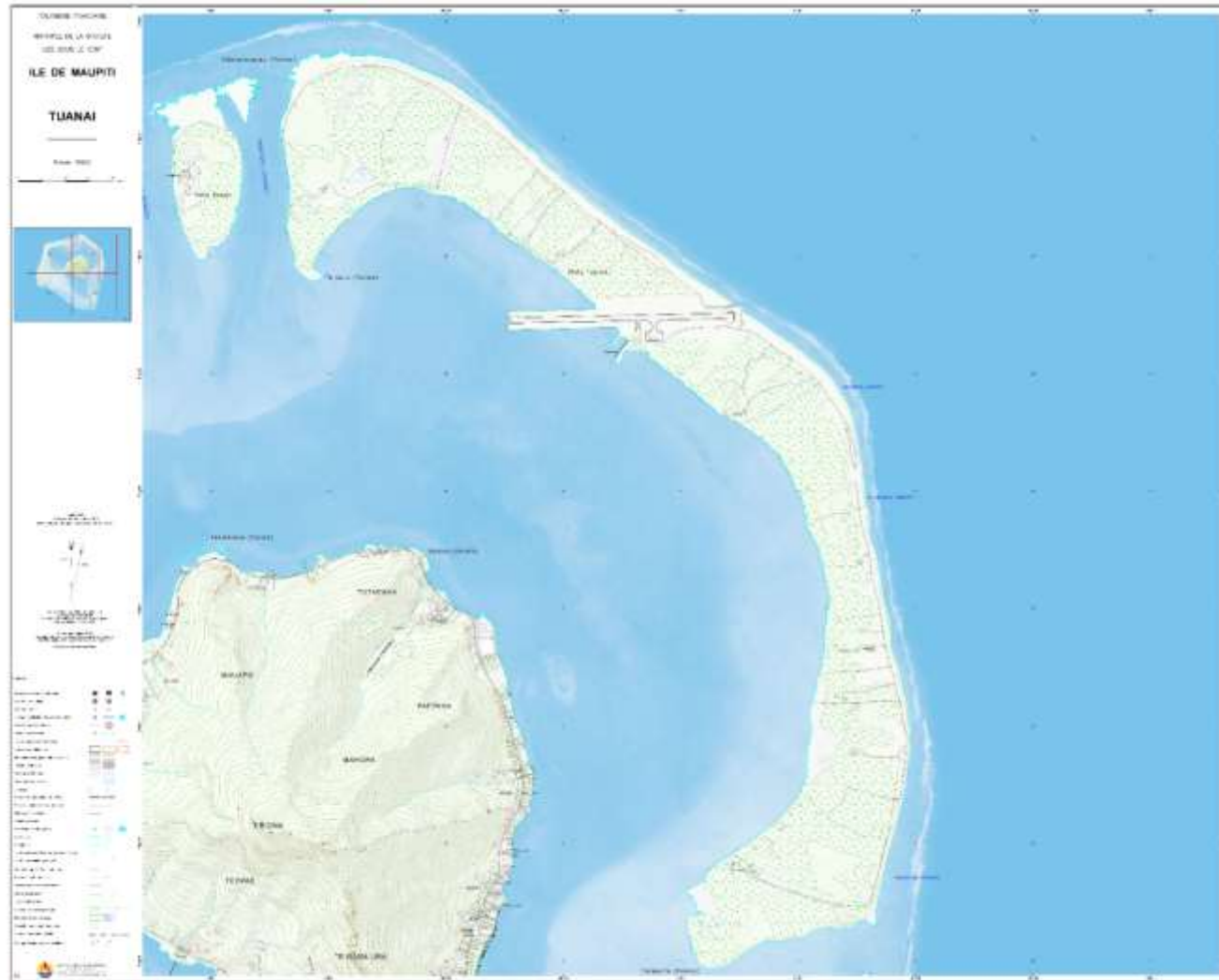
- **Description :**

Carte topographique au 1/25 000^e de Maupiti au sein l'archipel de la société et de la division administrative des îles sous vent.

Aperçu taille réelle :



- **Dimension :** 49 x 58 cm
- **Prix :** Tarif B - 1000 F CFP
- **Type de papier :** Papier normal.
- **Date de la restitution :**
 - Image de 2009
 - Complément terrain de 2011
- **Disponibilité :** immédiate dans la limite du stock disponible
- **Référence produit :** MEPTOPO_MAUPITI_25000_A 0_2011



Description

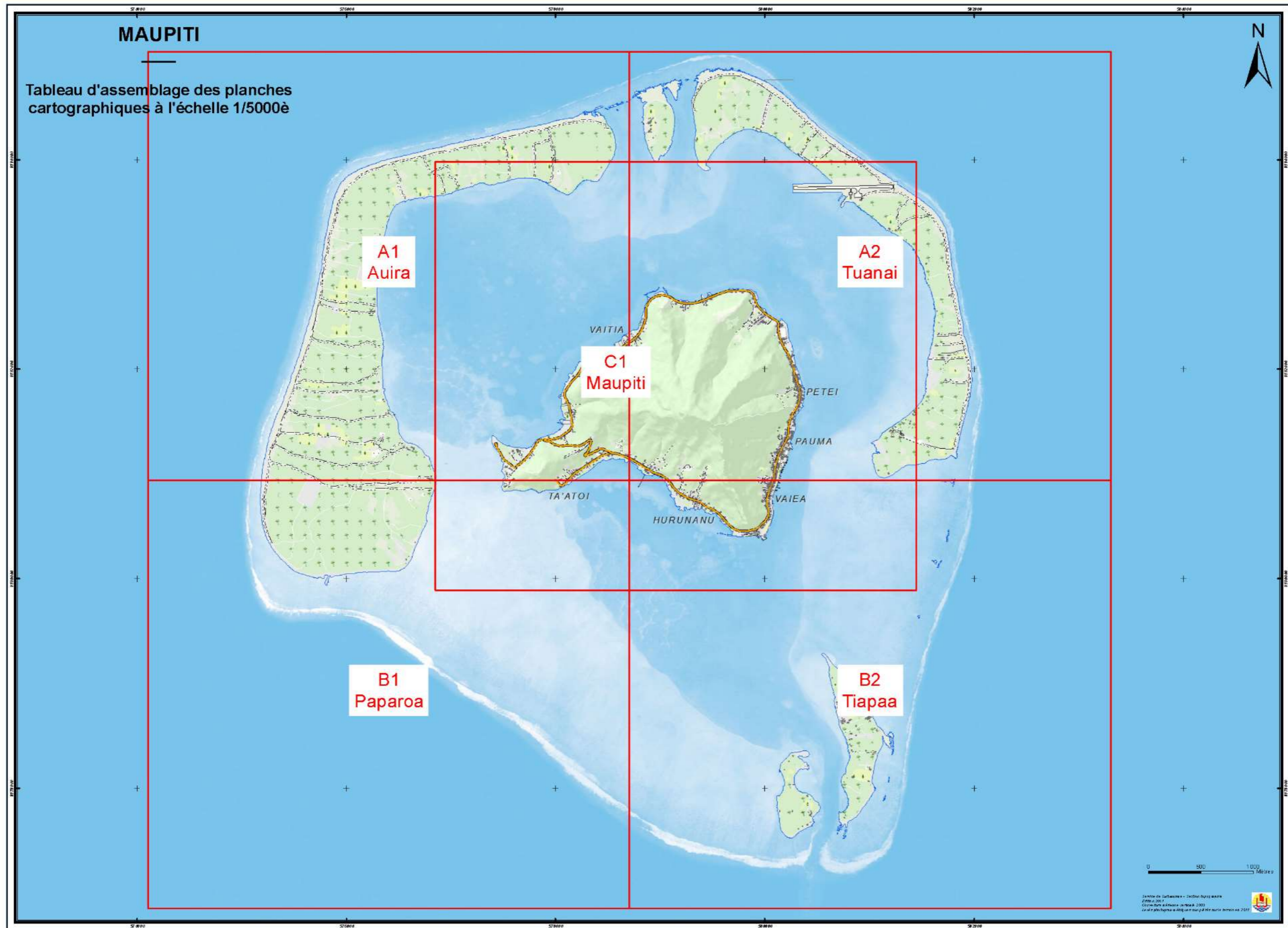
- **Description :**

Carte topographique au 1/5 000^e de Maupiti au sein l'archipel de la société et de la division administrative des îles sous le vent. Il existe 5 planches couvrant l'île, visible sur le plan d'assemblage de la prochaine page.

- **Aperçu taille réelle :**



- **Dimension :** 108 x 80,5 cm
- **Prix :** Tarif B - 1000 F CFP
- **Type de papier :** Papier normal.
- **Date de la restitution :**
 - Image de 2009
 - Complément terrain de 2011
- **Disponibilité :** sur commande
- **Référence produit :** MEPTOPO_A2_5000_A0_2011



RAIATEA – TAHA'A

Carte topographique au 1/50 000e



Description

- **Description :**

Carte topographique au 1/50 000^e de Raiatea-Taha'a au sein l'archipel de la société et de la division administrative des îles sous vent.

- **Aperçu taille réelle :**



- **Dimension :** 65 x 93 cm
- **Prix :** Tarif B - 1000 F CFP
- **Type de papier :** Papier normal.
- **Date de la restitution :**
 - Image de 2013
 - Complément terrain de 2014 Taha'a – 2015 Raiatea
- **Disponibilité :** immédiate dans la limite du stock disponible
- **Référence produit :** MEPTOPO_RAIATEA-TAHAA_50000_A0_2016

RAIATEA

Carte topographique au 1/25000e



Description

- **Description :**

Carte topographique au 1/25 000^e de Raiatea au sein l'archipel de la société et de la division administrative des îles du vent.

- **Aperçu taille réelle :**



- **Dimension :** 84 x 111 cm
- **Prix :** Tarif B - 1000 F CFP
- **Type de papier :** Papier normal.
- **Date de la restitution :**
 - Image de 2013
 - Complément terrain de 2015
- **Disponibilité :** immédiate dans la limite du stock disponible
- **Référence produit :**
MEPTOPO_RAIATEA_25000_A
0_2015



Description

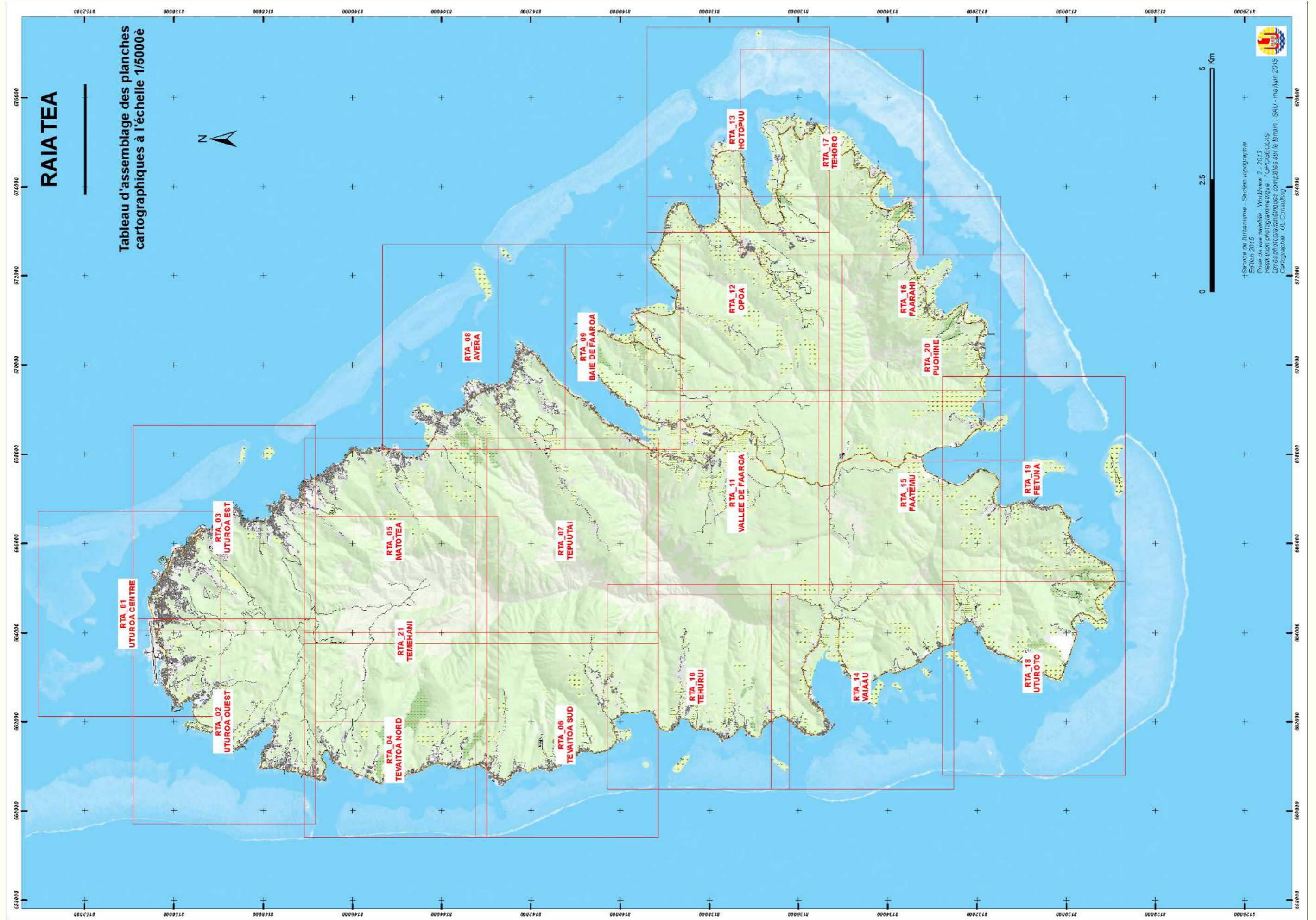
- **Description :**

Carte topographique au 1/5 000^e de Raiatea au sein l'archipel de la société et de la division administrative des îles sous le vent. Il existe 21 planches couvrant l'île, visible sur le plan d'assemblage de la prochaine page.

- **Aperçu taille réelle :**



- **Dimension :** 108 x 80,5 cm
- **Prix :** Tarif B - 1000 F CFP
- **Type de papier :** Papier normal.
- **Date de la restitution :**
 - Image de 2013
 - Complément terrain de 2015
- **Disponibilité :** sur commande
- **Référence produit :**
MEPTOPO_RTA_01_5000_A0_2015



TAHAA

Planche cartographique au 1/25000^e



Description

- **Description :**

Carte topographique au 1/25 000^e de Taha'a au sein l'archipel de la société et de la division administrative des îles sous le vent.

- **Aperçu taille réelle :**



- **Dimension :** 90 x 85 cm
- **Prix :** Tarif B - 1000 F CFP
- **Type de papier :** Papier normal.
- **Date de la restitution :**
 - Image de 2013
 - Complément terrain de 2014
- **Disponibilité :** immédiate dans la limite du stock disponible
- **Référence produit :** MEPTOPO_TAHAA_25000_A0_2015

Planche cartographique au 1/5 000^e



Description

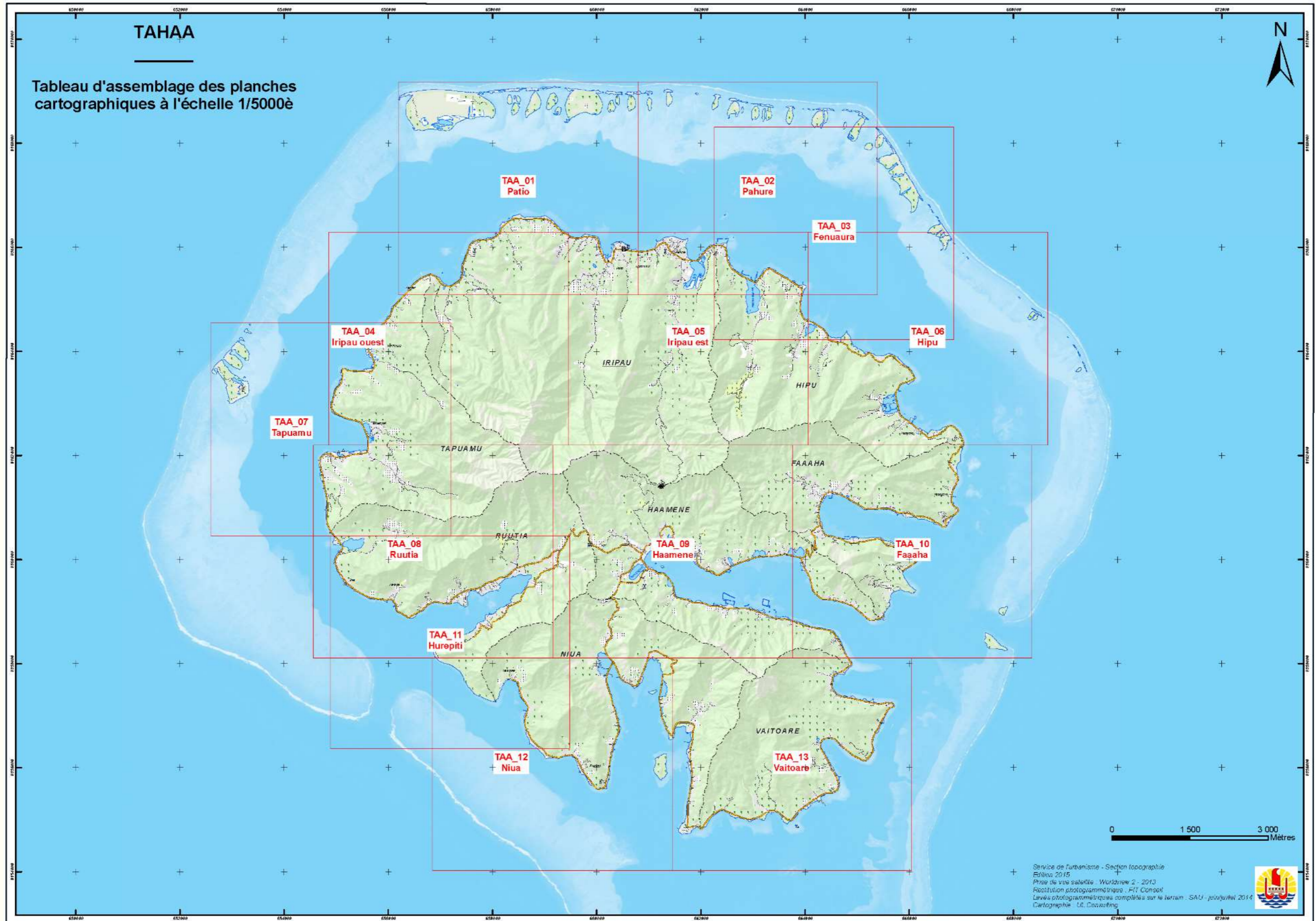
- **Description :**

Carte topographique au 1/5 000^e de Taha'a au sein l'archipel de la société et de la division administrative des îles sous le vent. Il existe 13 planches couvrant l'île, visible sur le plan d'assemblage de la prochaine page.

- **Aperçu taille réelle :**



- **Dimension :** 108 x 80,5 cm
- **Prix :** Tarif B - 1000 F CFP
- **Type de papier :** Papier normal.
- **Date de la restitution :**
 - Image de 2013
 - Complément terrain de 2014
- **Disponibilité :** sur commande
- **Référence produit :** MEPTOPO_TAA_01_5000_A0_2015



ARCHIPEL DES AUSTRALES

RAIVAVAE

Carte topographique au 1/15 000e



Description

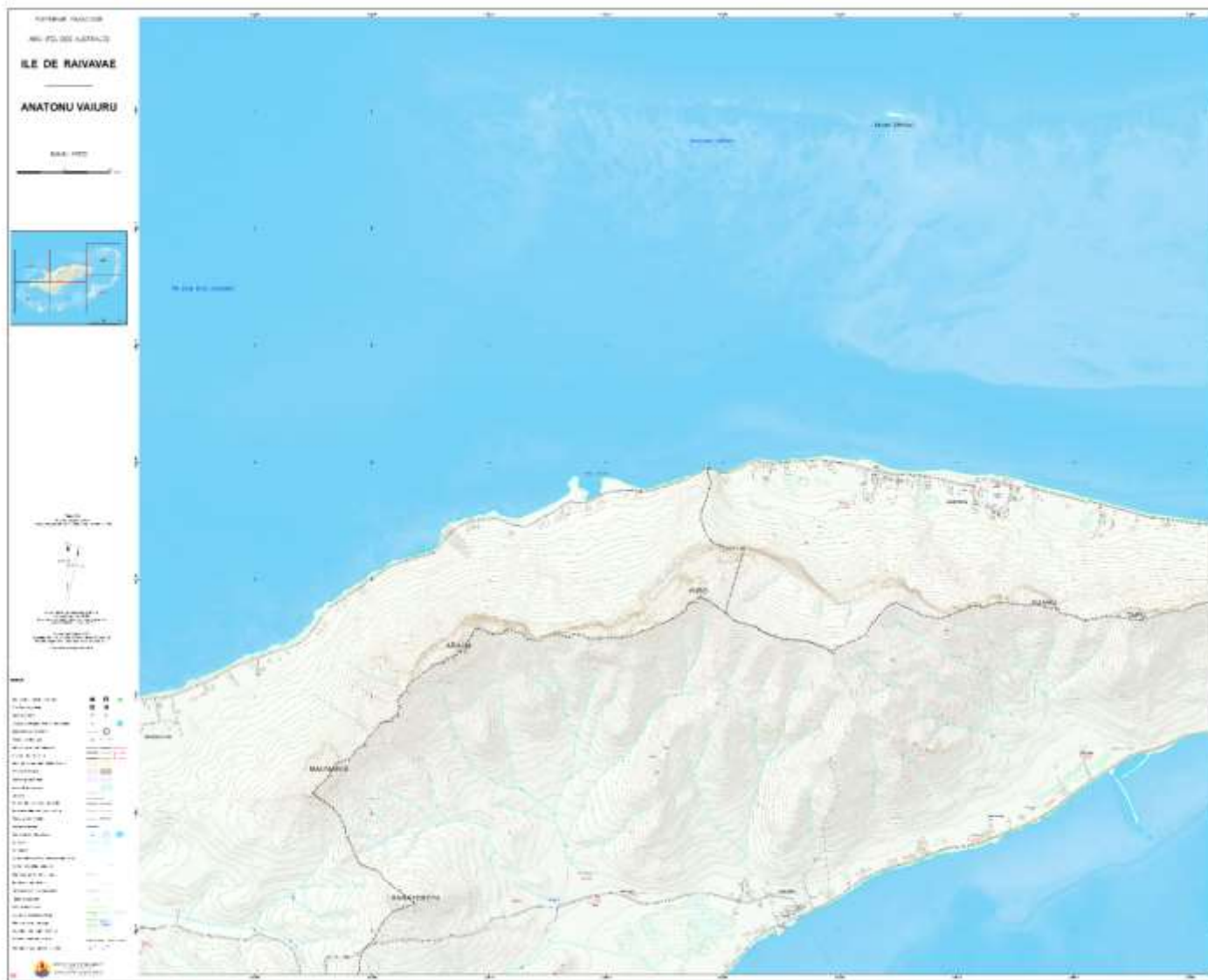
- **Description :**

Carte topographique au 1/15 000° de Raivavae au sein l'archipel des Australes.

- **Aperçu taille réelle :**



- **Dimension :** 95 x 82 cm
- **Prix :** Tarif B - 1000 F CFP
- **Type de papier :** Papier normal.
- **Date de la restitution :**
 - Image de 2005
 - Complément terrain de 2008
- **Disponibilité :** immédiate dans la limite du stock disponible
- **Référence produit :** MEPTOPO_RAIVAVAE_15000_AO_2011



Description

- **Description :**

Carte topographique au 1/5 000^e de Raivavae au sein l'archipel des Australes. Il existe 6 planches couvrant l'île, visible sur le plan d'assemblage de la prochaine page.

- **Aperçu taille réelle :**



- **Dimension :** 108 x 80,5 cm
- **Prix :** Tarif B - 1000 F CFP
- **Type de papier :** Papier normal.
- **Date de la restitution :**
 - Image de 2005
 - Complément terrain de 2008
- **Disponibilité :** sur commande
- **Référence produit :** MEPTOPO_RVV_A2_5000_A0_2011

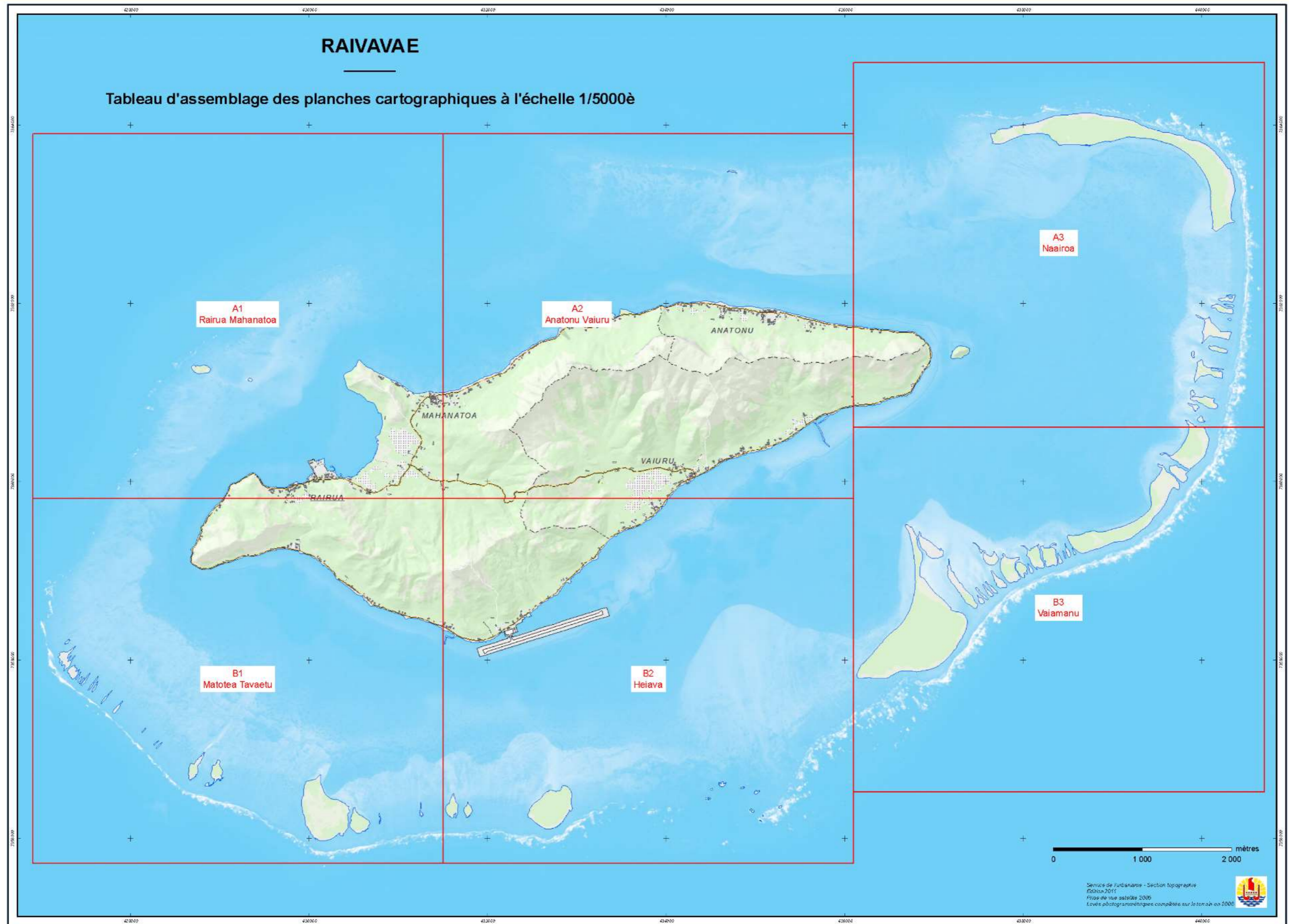
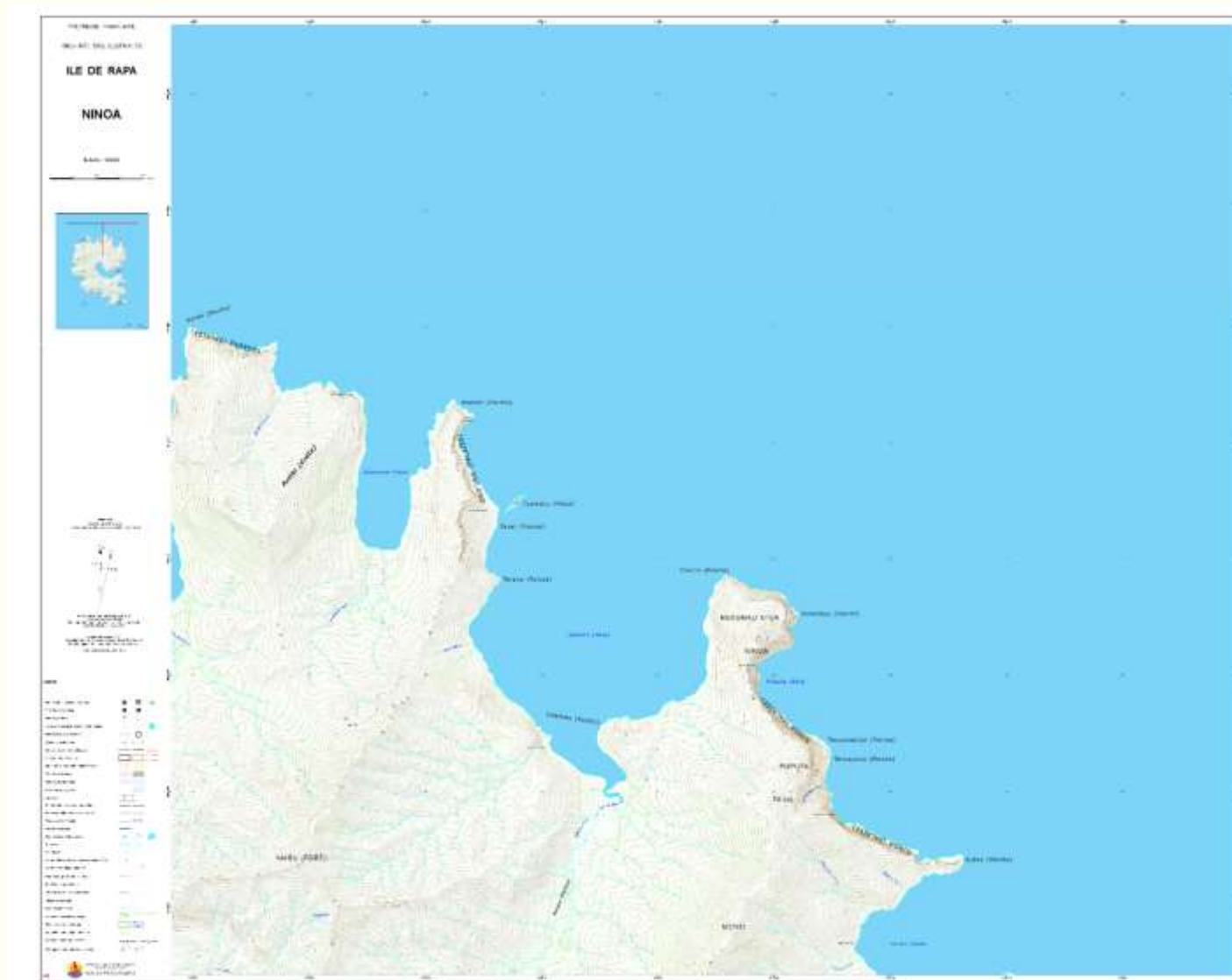


Planche cartographique au 1/5 000e



Description

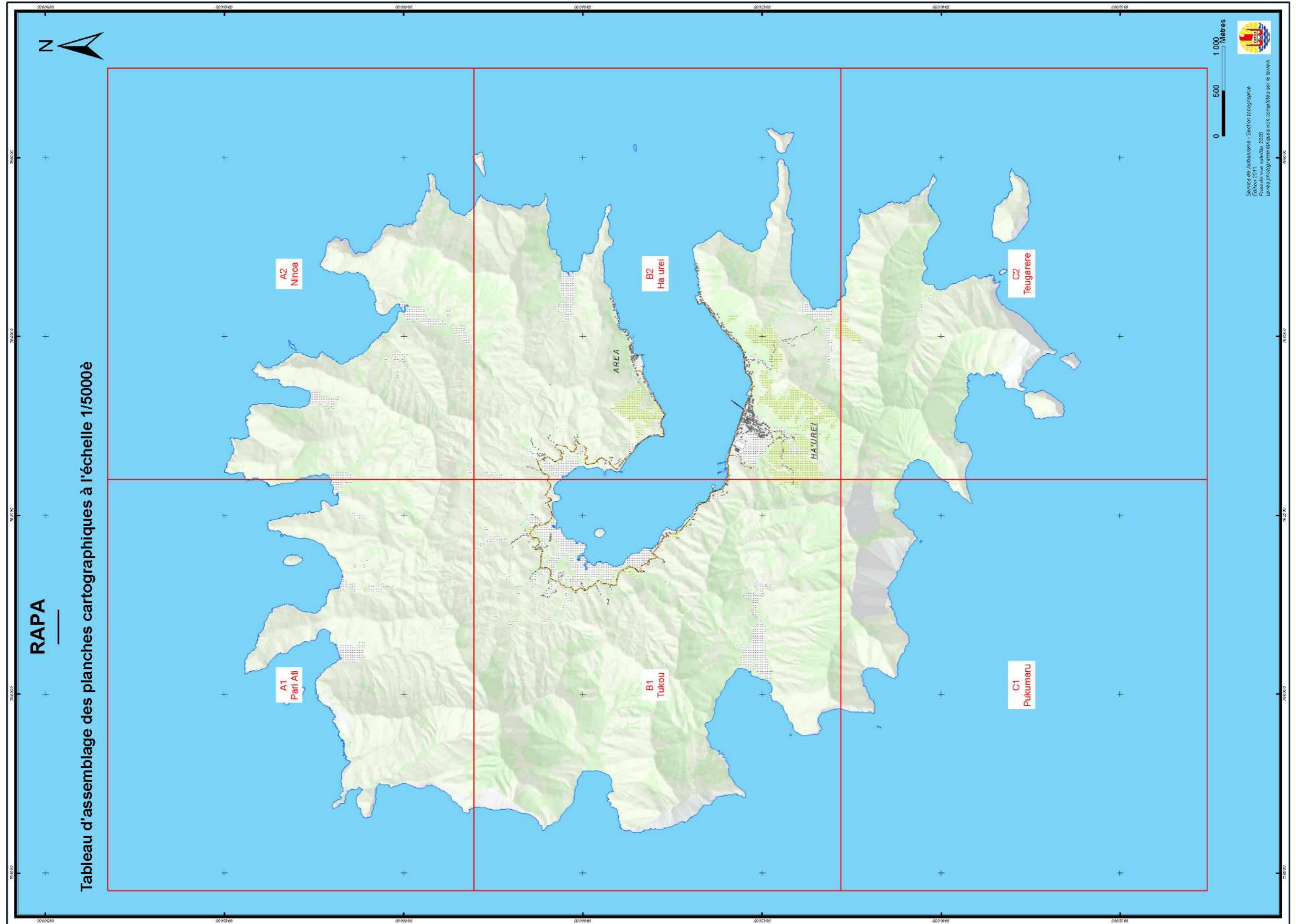
- **Description :**

Carte topographique au 1/5 000^e de Rapa au sein l'archipel des Australes. Il existe 6 planches couvrant l'île, visible sur le plan d'assemblage de la prochaine page.

- **Aperçu taille réelle :**



- **Dimension :** 108 x 80,5 cm
- **Prix :** Tarif B - 1000 F CFP
- **Type de papier :** Papier normal.
- **Date de la restitution :**
 - Image de 2005
 - Complément terrain non complété
- **Disponibilité :** sur commande
- **Référence produit :** MEPTOPO_A2_Ninoa_5000_A0_2011



RIMATARA

Carte topographique au 1/15 000^e



Description

- **Description :**

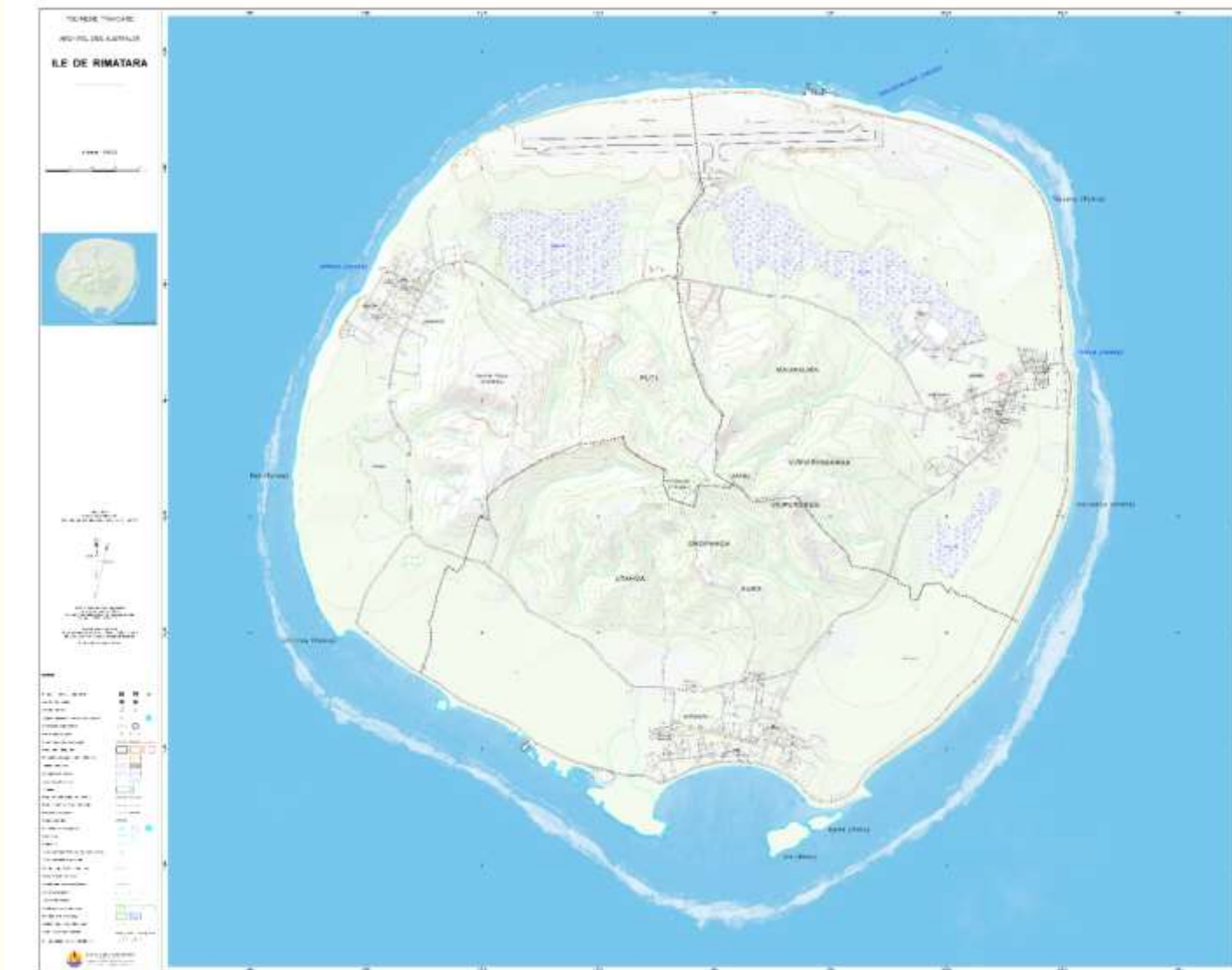
Carte topographique au 1/15 000^e de Rimatara au sein l'archipel des Australes.

- **Aperçu taille réelle :**



- **Dimension :** 48 x 47 cm
- **Prix :** Tarif B - 1000 F CFP
- **Type de papier :** Papier normal.
- **Date de la restitution :**
 - Image de 2005
 - Complément terrain de 2010
- **Disponibilité :** immédiate dans la limite du stock disponible
- **Référence produit :** MEPTOPO_RIMATARA_15000_A3A0_2011

Carte topographique au 1/5 000e



Description

- **Description :**

Carte topographique au 1/5 000^e de Rimatara au sein l'archipel des Australes. Une seule planche couvre l'île.

- **Aperçu taille réelle :**



- **Prix :** Tarif B - 1000 F CFP
- **Type de papier :** Papier normal.
- **Date de la restitution :**
 - Image de 2005
 - Complément terrain de 2008
- **Disponibilité :** sur commande
- **Référence produit :** MEPTOPO_RIMATARA_5000_A_0_2011

RURUTU

Carte topographique au 1/15 000e



Description

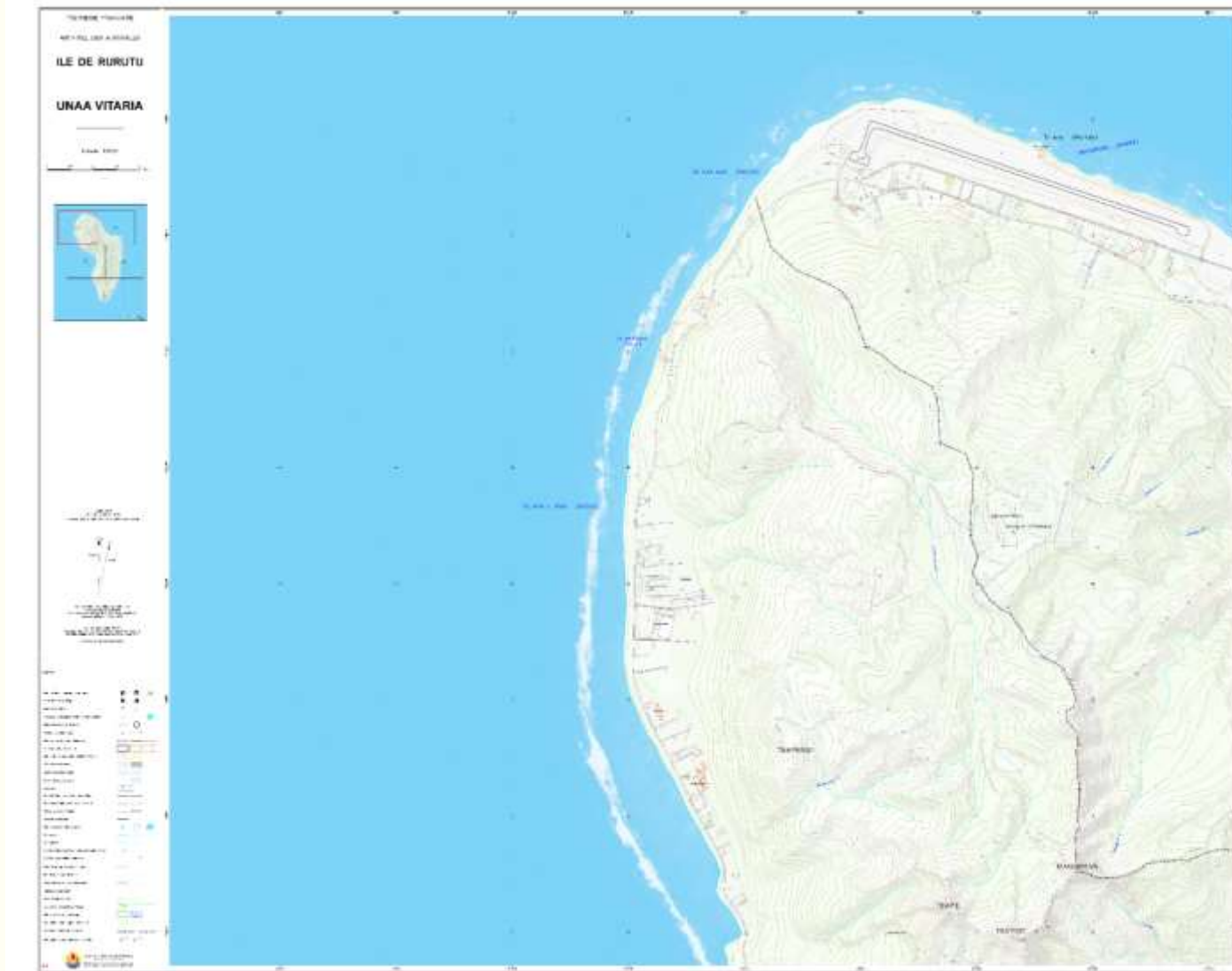
- **Description :**

Carte topographique au 1/15 000° de Raivavae au sein l'archipel des Australes.

- **Aperçu taille réelle :**



- **Dimension :** 68 x 92 cm
- **Prix :** Tarif B - 1000 F CFP
- **Type de papier :** Papier normal.
- **Date de la restitution :**
 - Image de 2005
 - Complément terrain de 2008
- **Disponibilité :** immédiate dans la limite du stock disponible
- **Référence produit :**
MEPTOPO_RURUTU_15000_A
0_2011



Description

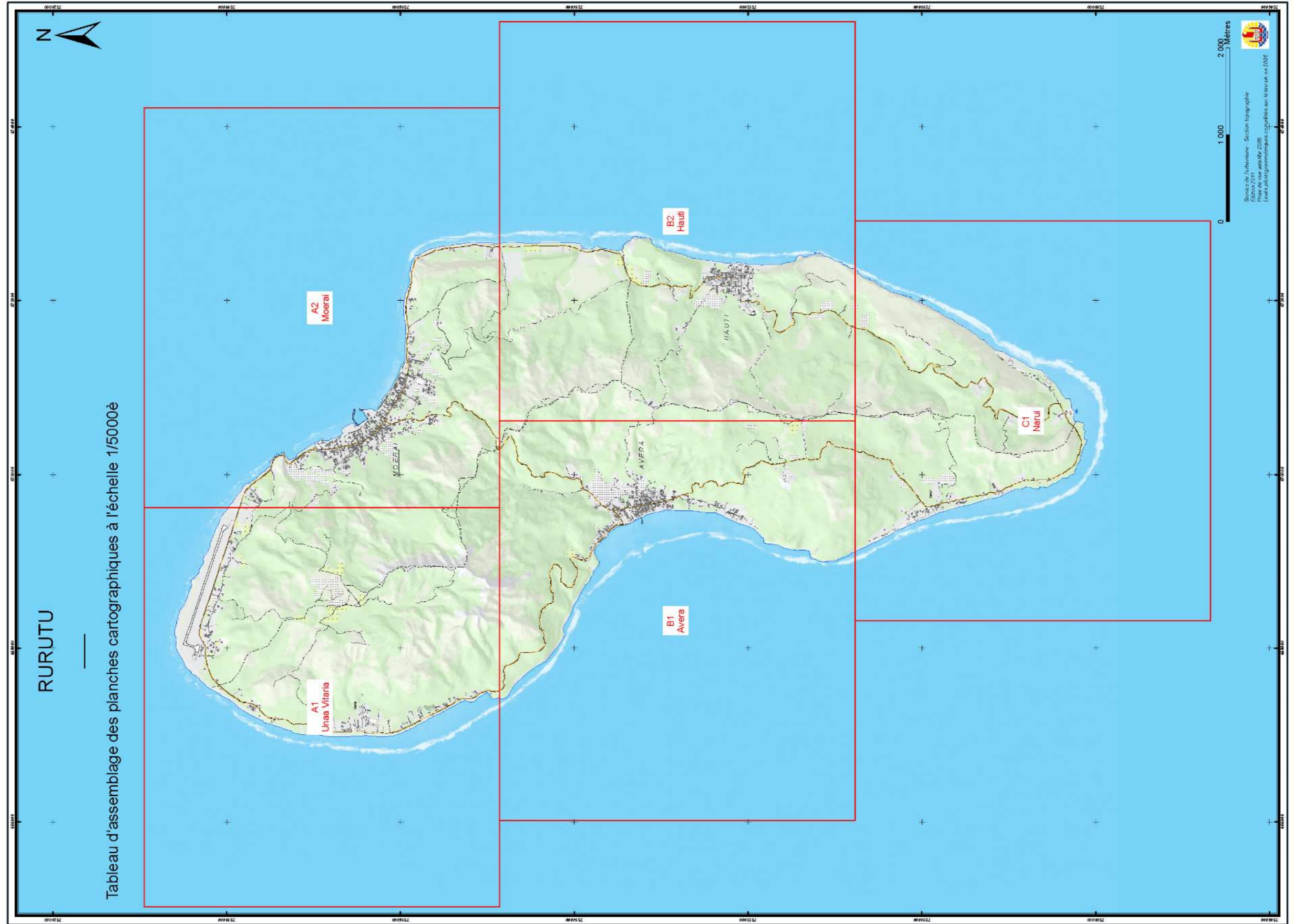
- **Description :**

Carte topographique au 1/5 000^e de Rurutu au sein l'archipel des Australes. Il existe 5 planches couvrant l'île, visible sur le plan d'assemblage de la prochaine page.

- **Aperçu taille réelle :**



- **Dimension :** 108 x 80,5 cm
- **Prix :** Tarif B - 1000 F CFP
- **Type de papier :** Papier normal.
- **Date de la restitution :**
 - Image de 2005
 - Complément terrain de 2008
- **Disponibilité :** sur commande
- **Référence produit :** MEPTOPO_A2_UNAA_5000_A0_2011



TUBUAI

Carte topographique au 1/15 000^e



Description

- **Description :**

Carte topographique au 1/15 000^e de Tubuai au sein l'archipel des Australes.

- **Aperçu taille réelle :**



- **Dimension :** 117 x 88 cm
- **Prix :** Tarif B - 1000 F CFP
- **Type de papier :** Papier normal.
- **Date de la restitution :**
 - Image de 2005
 - Complément terrain de 2008
- **Disponibilité :** immédiate dans la limite du stock disponible
- **Référence produit :** MEPTOPO_TUBUAI_25000_A0_2011



Description

- **Description :**

Carte topographique au 1/5 000^e de Tubuai au sein l'archipel des Australes. Il existe 13 planches couvrant l'île, visible sur le plan d'assemblage de la prochaine page.

- **Aperçu taille réelle :**



- **Dimension :** 108 x 80,5 cm
- **Prix :** Tarif B - 1000 F CFP
- **Type de papier :** Papier normal.
- **Date de la restitution :**
 - Image de 2005
 - Complément terrain de 2008
- **Disponibilité :** sur commande
- **Référence produit :** MEPTOPO_B2_MATAURA_500_0_A0_2011

Choix de la planche cartographique au 1/5 000^e (13 planches)



ARCHIPEL DES GAMBIERS

ILES GAMBIER

Carte topographique au 1/35 000e



Description

- **Description :**

Carte topographique au 1/35 000^e de Gambier au sein l'archipel des gambiers.

- **Aperçu taille réelle :**



- **Dimension :** 89 x 107 cm
- **Prix :** Tarif B - 1000 F CFP
- **Type de papier :** Papier normal.
- **Date de la restitution :**
 - Image de 2005
 - Complément terrain non complété
- **Disponibilité :** immédiate dans la limite du stock disponible
- **Référence produit :** MEPTOPO_GAMBIER_35000_A0_2011

ARCHIPEL DES MARQUISES

FATU HIVA

Carte topographique au 1/25 000e



Description

- **Description :**

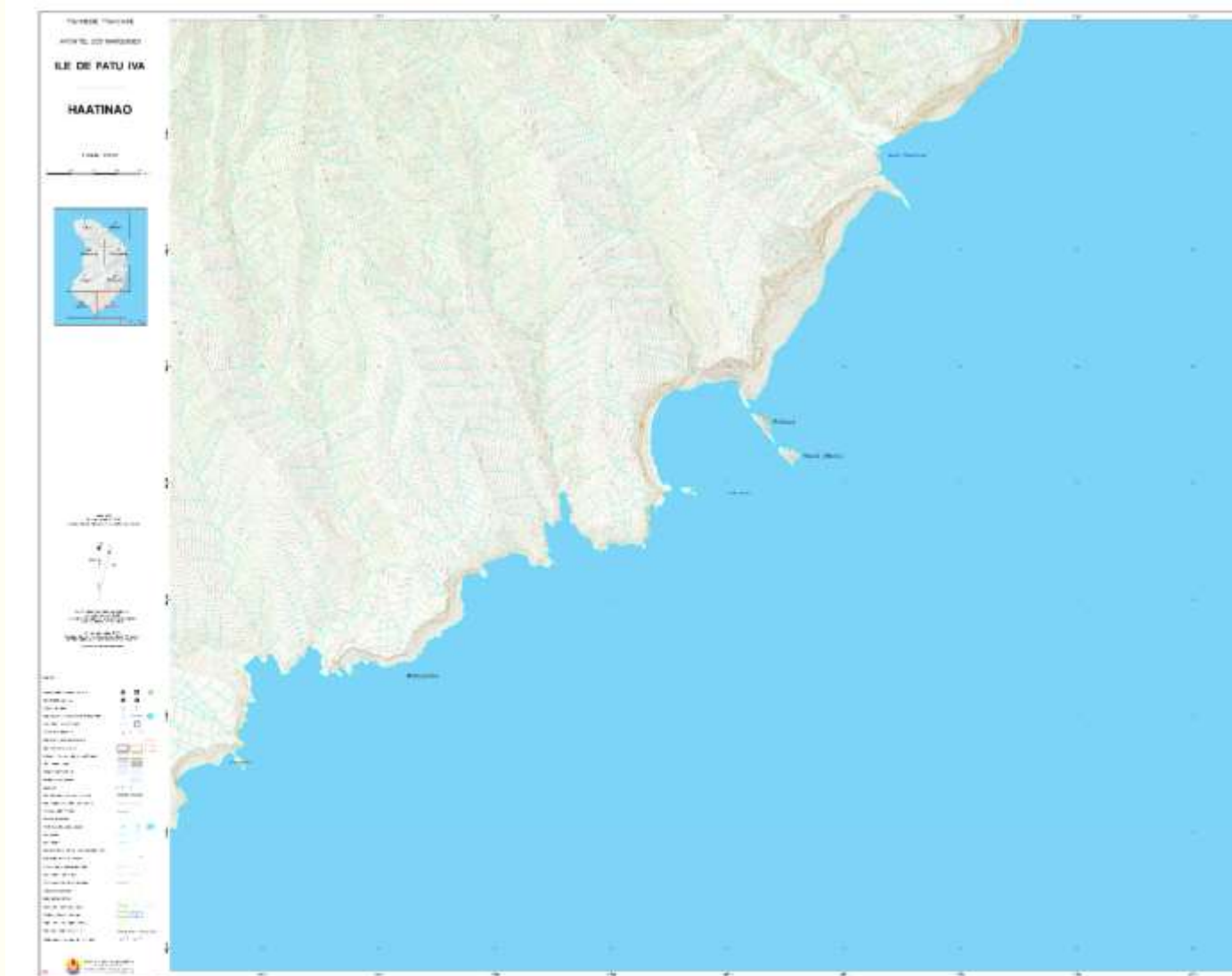
Carte topographique au 1/25 000^e de Fatu Hiva au sein l'archipel des Marquises.

- **Aperçu taille réelle :**



- **Dimension :** 60 x 85 cm
- **Prix :** Tarif B - 1000 F CFP
- **Type de papier :** Papier normal.
- **Date de la restitution :**
 - Image de 2007
 - Complément terrain non complété
- **Disponibilité :** immédiate dans la limite du stock disponible
- **Référence produit :**
MEPTOPO_FATU_HIVA_25000_A0_2011

Planche cartographique au 1/5 000^e



Description

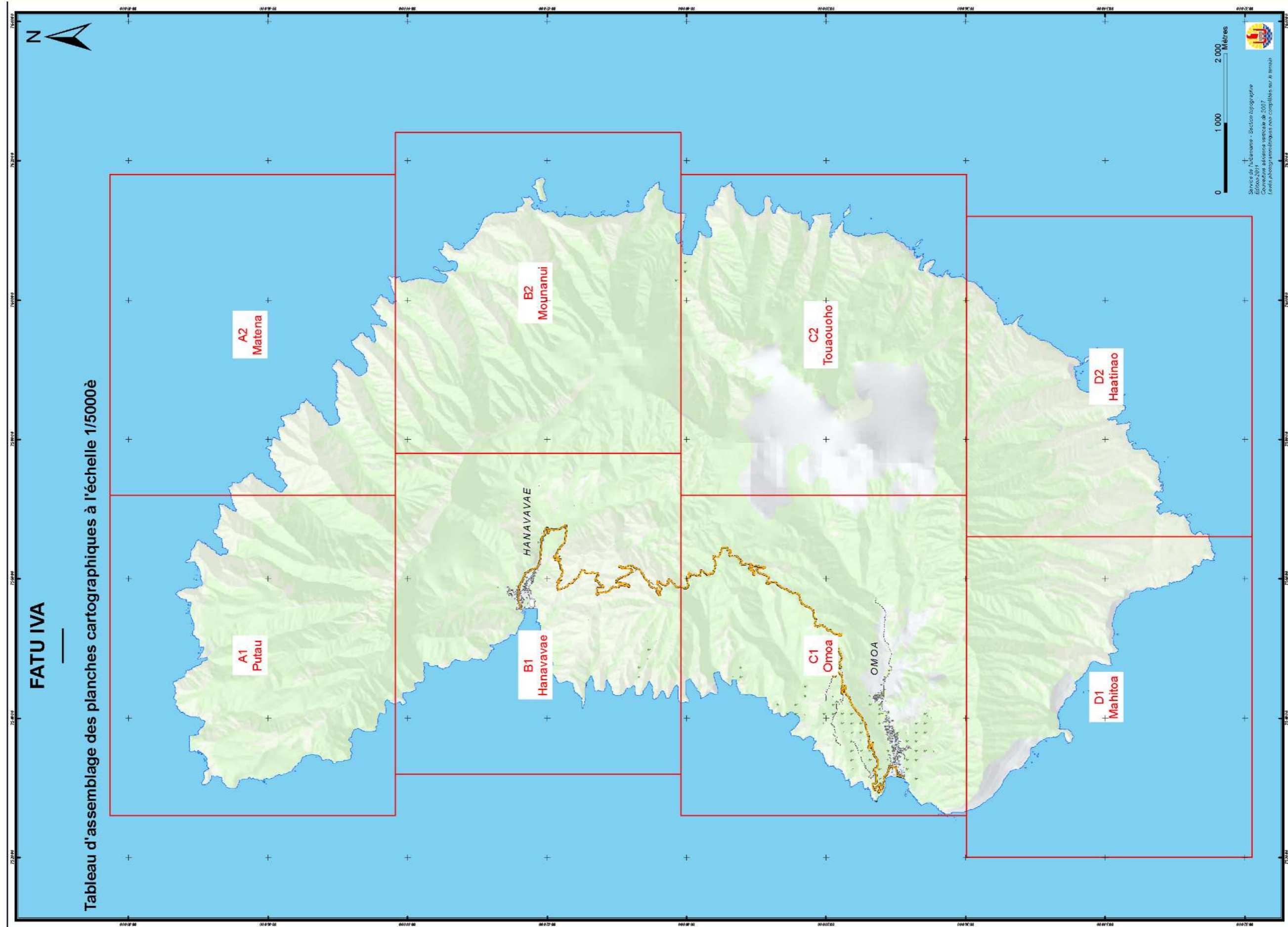
- **Description :**

Carte topographique au 1/5 000^e de Fatu Hiva au sein l'archipel des Marqueses. Il existe 8 planches couvrant l'île, visible sur le plan d'assemblage de la prochaine page.

- **Aperçu taille réelle :**

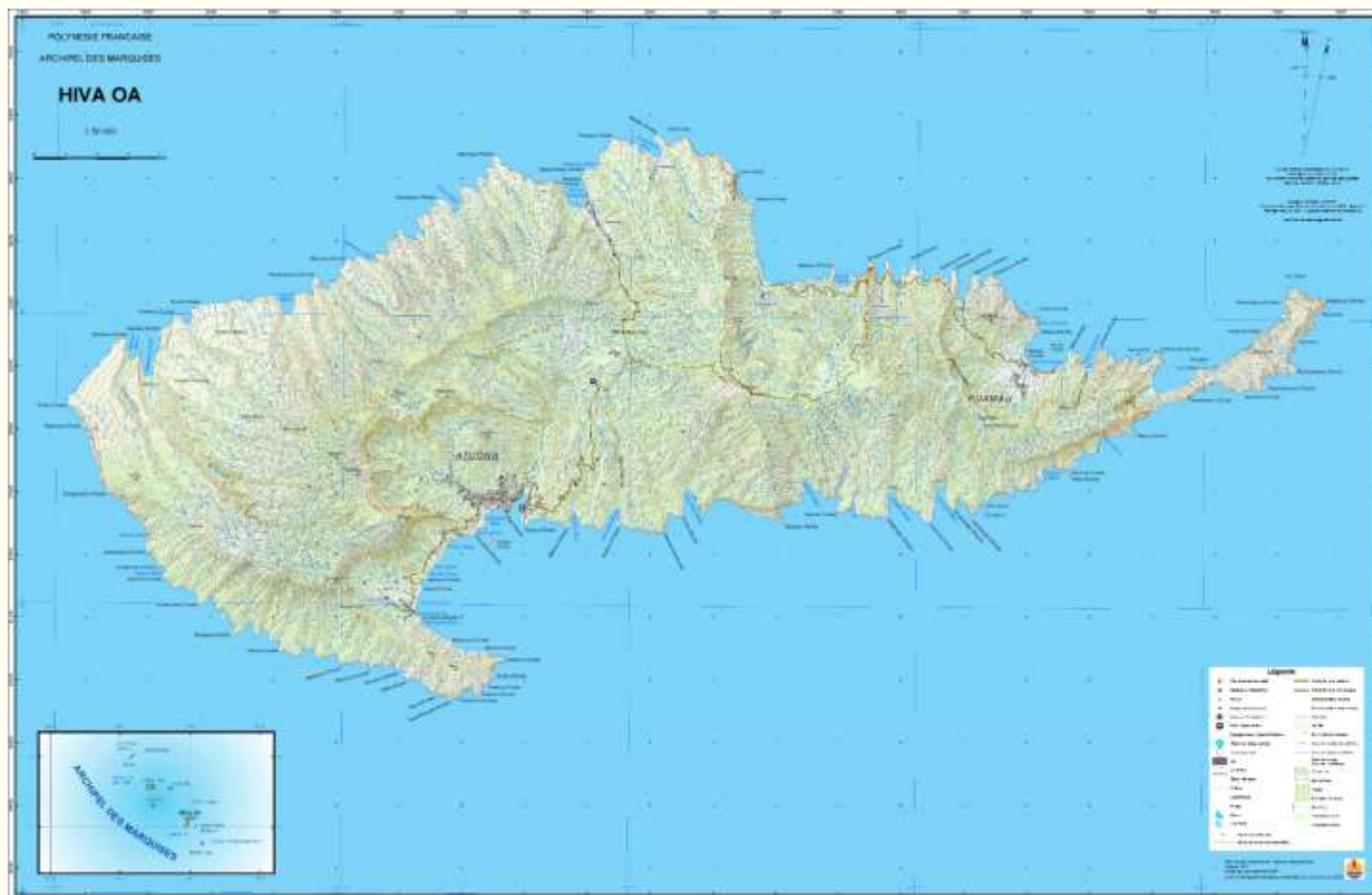


- **Dimension :** 108 x 80,5 cm
- **Prix :** Tarif B - 1000 F CFP
- **Type de papier :** Papier normal.
- **Date de la restitution :**
 - Image de 2007
 - Complément terrain non complété
- **Disponibilité :** sur commande
- **Référence produit :**
MEPTOPO_B1_HANATINAO_5000_A0_2011



HIVA OA

Carte topographique au 1/50 000e



Description

- **Description :**

Carte topographique au 1/50 000^e de Hiva Oa au sein l'archipel de la société.

- **Aperçu taille réelle :**



- **Dimension :** 88 x 57 cm
- **Prix :** Tarif B - 1000 F CFP
- **Type de papier :** Papier normal.
- **Date de la restitution :**
 - Image de 2006
 - Complément terrain de 2009
- **Disponibilité :** immédiate dans la limite du stock disponible
- **Référence produit :** MEPTOPO_HIVA_OA_50000_A0_2011

Carte topographique au 1/25 000e



Description

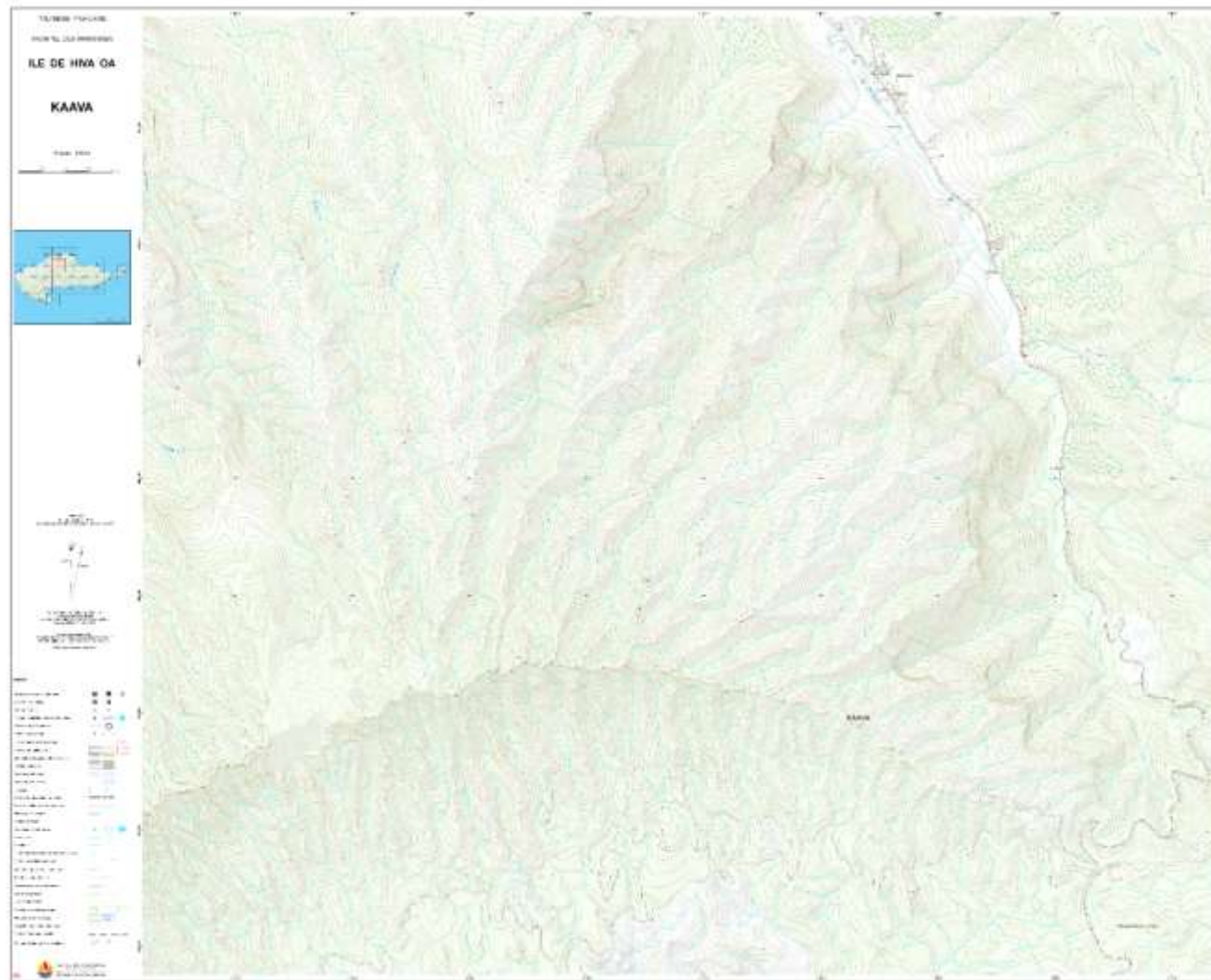
- **Description :**

Carte topographique au 1/25 000^e de Hiva Oa au sein l'archipel des Marquises.

- **Aperçu taille réelle :**



- **Dimension :** 176 x 89 cm
- **Prix :** Tarif D - 3000 F CFP
- **Type de papier :** Papier normal.
- **Date de la restitution :**
 - Image de 2006
 - Complément terrain de 2009
- **Disponibilité :** immédiate dans la limite du stock disponible
- **Référence produit :** MEPTOPO_HIVA_OA_25000_AO_2011



Description

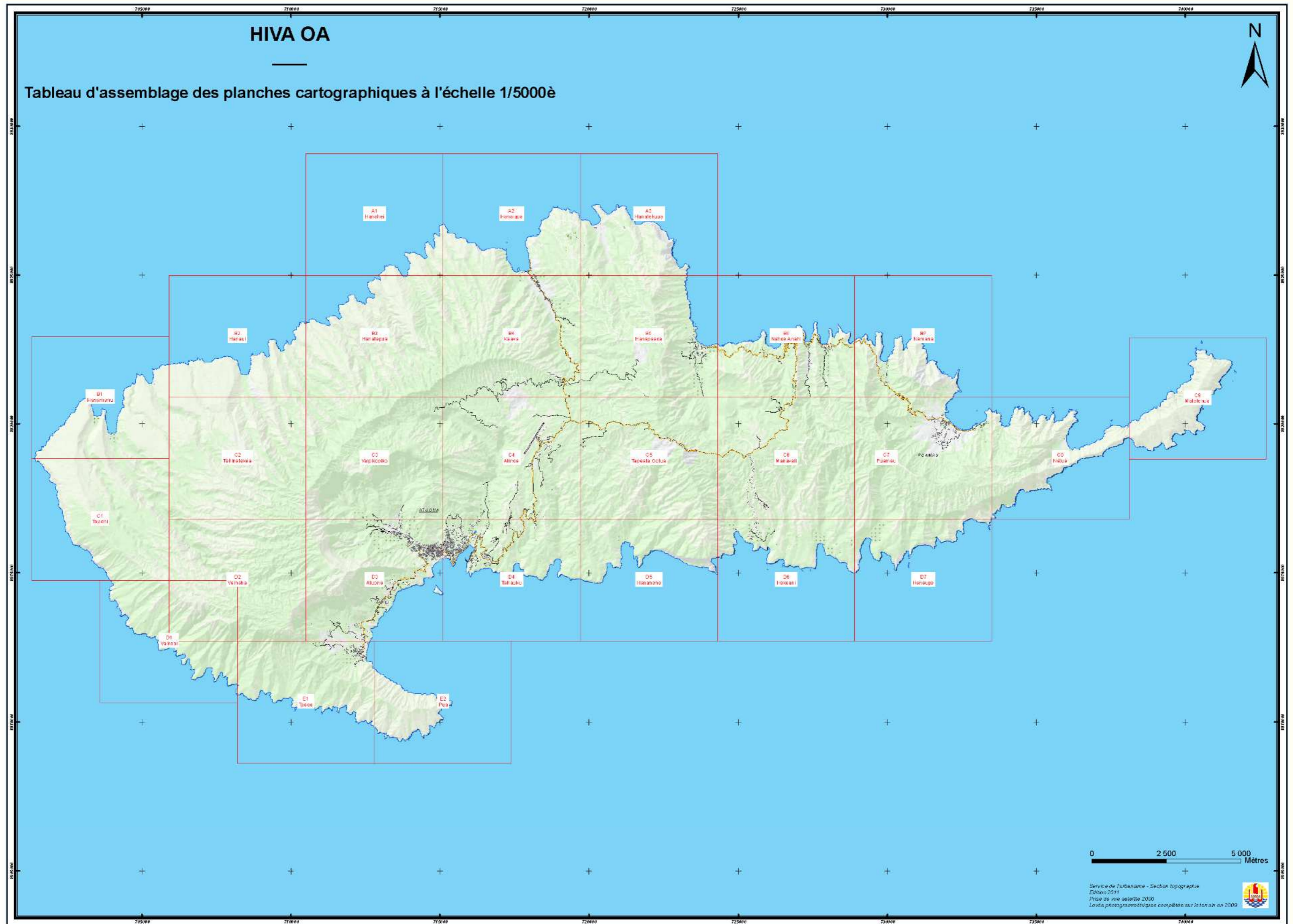
- **Description :**

Carte topographique au 1/5 000^e de Hiva Oa au sein l'archipel des Marquises. Il existe 27 planches couvrant l'île, visible sur le plan d'assemblage de la prochaine page.

- **Aperçu taille réelle :**



- **Dimension :** 108 x 80,5 cm
- **Prix :** Tarif B - 1000 F CFP
- **Type de papier :** Papier normal.
- **Date de la restitution :**
 - Image de 2006
 - Complément terrain de 2009
- **Disponibilité :** sur commande
- **Référence produit :** MEPTOPO_B4_KAAVA_5000_AO_2011



NUKU HIVA

Carte topographique au 1/50 000e



Description

- **Description :**

Carte topographique au 1/50 000° de Nuku Hiva au sein l'archipel des Marquises.

- **Aperçu taille réelle :**



- **Dimension :** 74 x 57 cm
- **Prix :** Tarif B - 1000 F CFP
- **Type de papier :** Papier normal.
- **Date de la restitution :**
 - Image de 2005
 - Complément terrain de 2008
- **Disponibilité :** immédiate dans la limite du stock disponible
- **Référence produit :**
MEPTOPO_NUKU_HIVA_50000_A0_2011

Carte topographique au 1/25 000e



Description

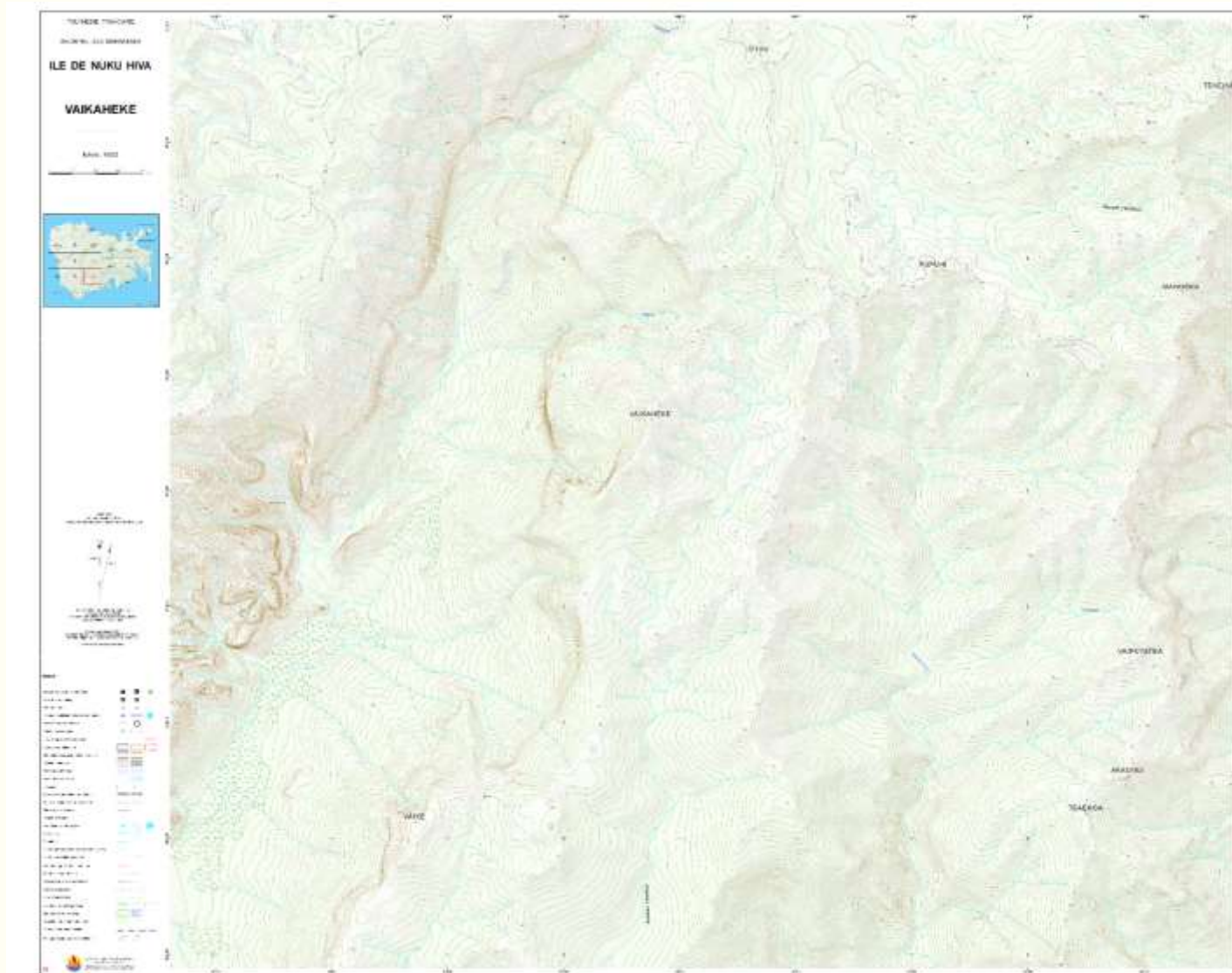
- **Description :**

Carte topographique au 1/25 000^e de Nuku Hiva au sein l'archipel des Marquises.

- **Aperçu taille réelle :**



- **Dimension :** 117 x 89 cm
- **Prix :** Tarif B - 1000 F CFP
- **Type de papier :** Papier normal.
- **Date de la restitution :**
 - Image de 2005
 - Complément terrain de 2008
- **Disponibilité :** immédiate dans la limite du stock disponible
- **Référence produit :** MEPTOPO_NUKU_HIVA_25000_A0_2011



Description

- **Description :**

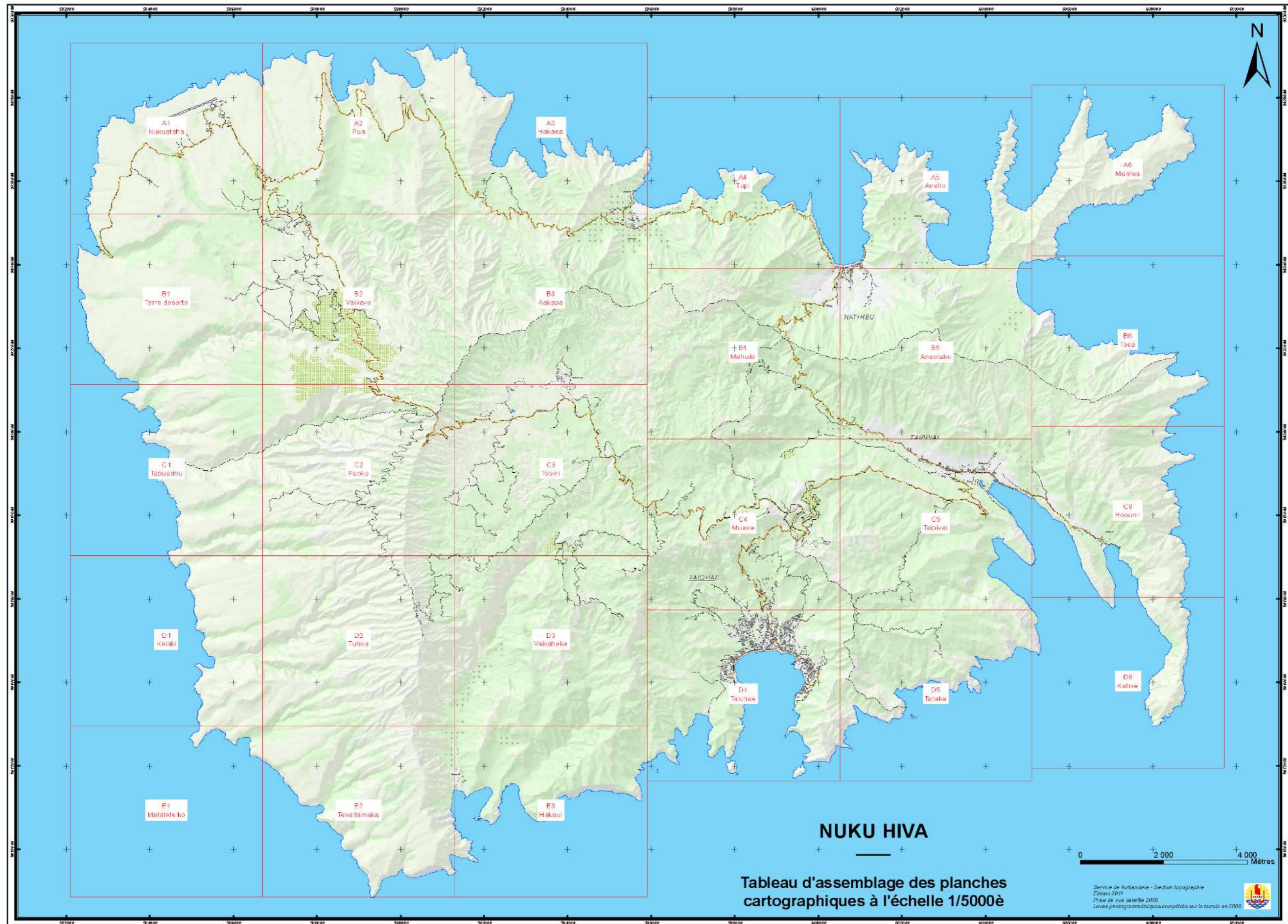
Carte topographique au 1/5 000^e de Nuku Hiva au sein l'archipel des Marquises. Il existe 27 planches couvrant l'île, visible sur le plan d'assemblage de la prochaine page.

- **Aperçu taille réelle :**



- **Dimension :** 108 x 80,5 cm
- **Prix :** Tarif B - 1000 F CFP
- **Type de papier :** Papier normal.
- **Date de la restitution :**
 - Image de 2005
 - Complément terrain de 2008
- **Disponibilité :** sur commande
- **Référence produit :**
MEPTOPO_D2_VAIKAHE_5000_A0_2011

Choix de la planche cartographique au 1/5 000^e (27 planches)



TAHUATA

Carte topographique au 1/25 000e



Description

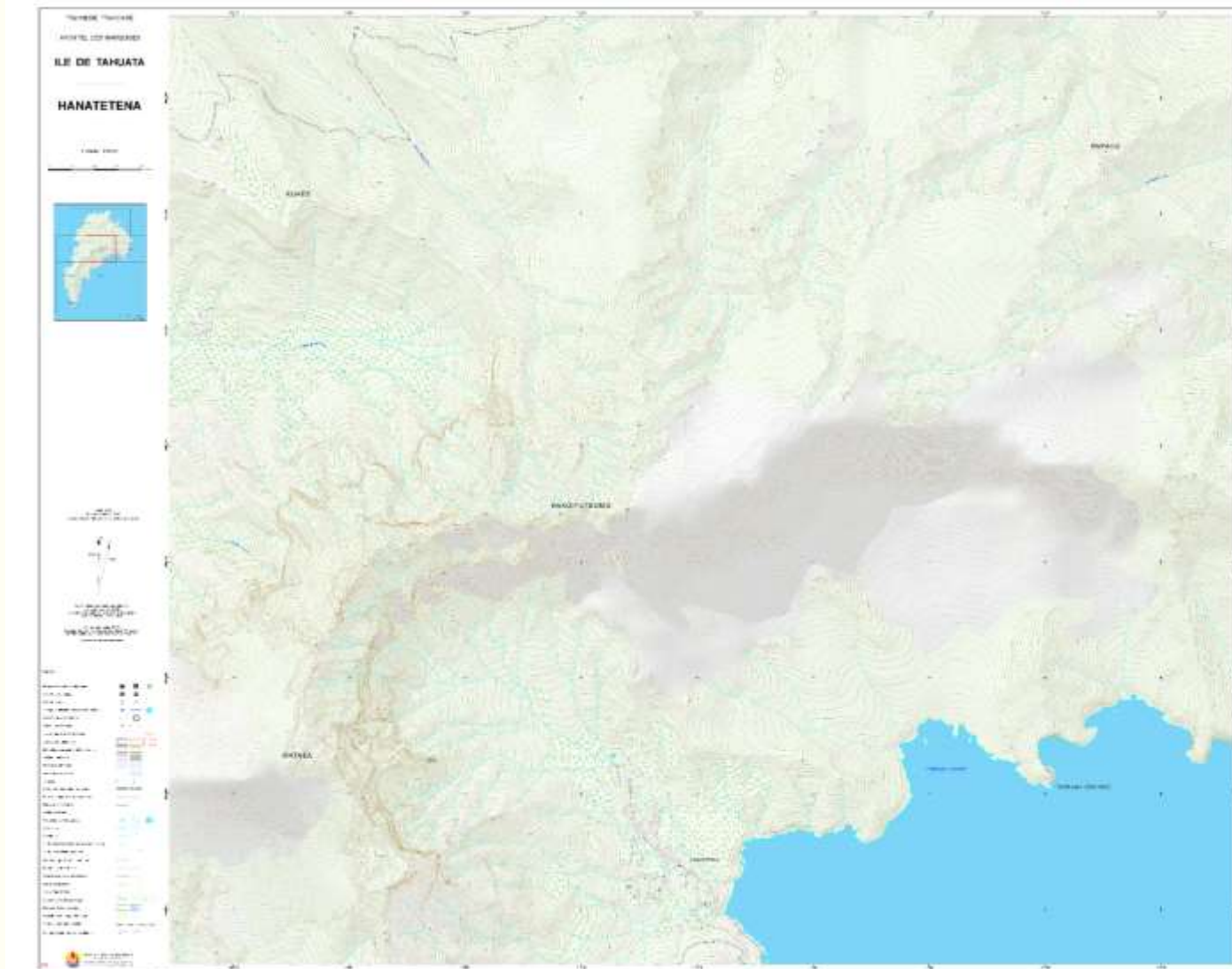
- **Description :**

Carte topographique au 1/25 000° de Tahuata au sein l'archipel des Marquises.

- **Aperçu taille réelle :**



- **Dimension :** 58 x 82 cm
- **Prix :** Tarif B - 1000 F CFP
- **Type de papier :** Papier normal.
- **Date de la restitution :**
 - Image de 2007
 - Complément terrain non complété
- **Disponibilité :** immédiate dans la limite du stock disponible
- **Référence produit :**
MEPTOPO_TAHUATA_25000_A3A0_2011



Description

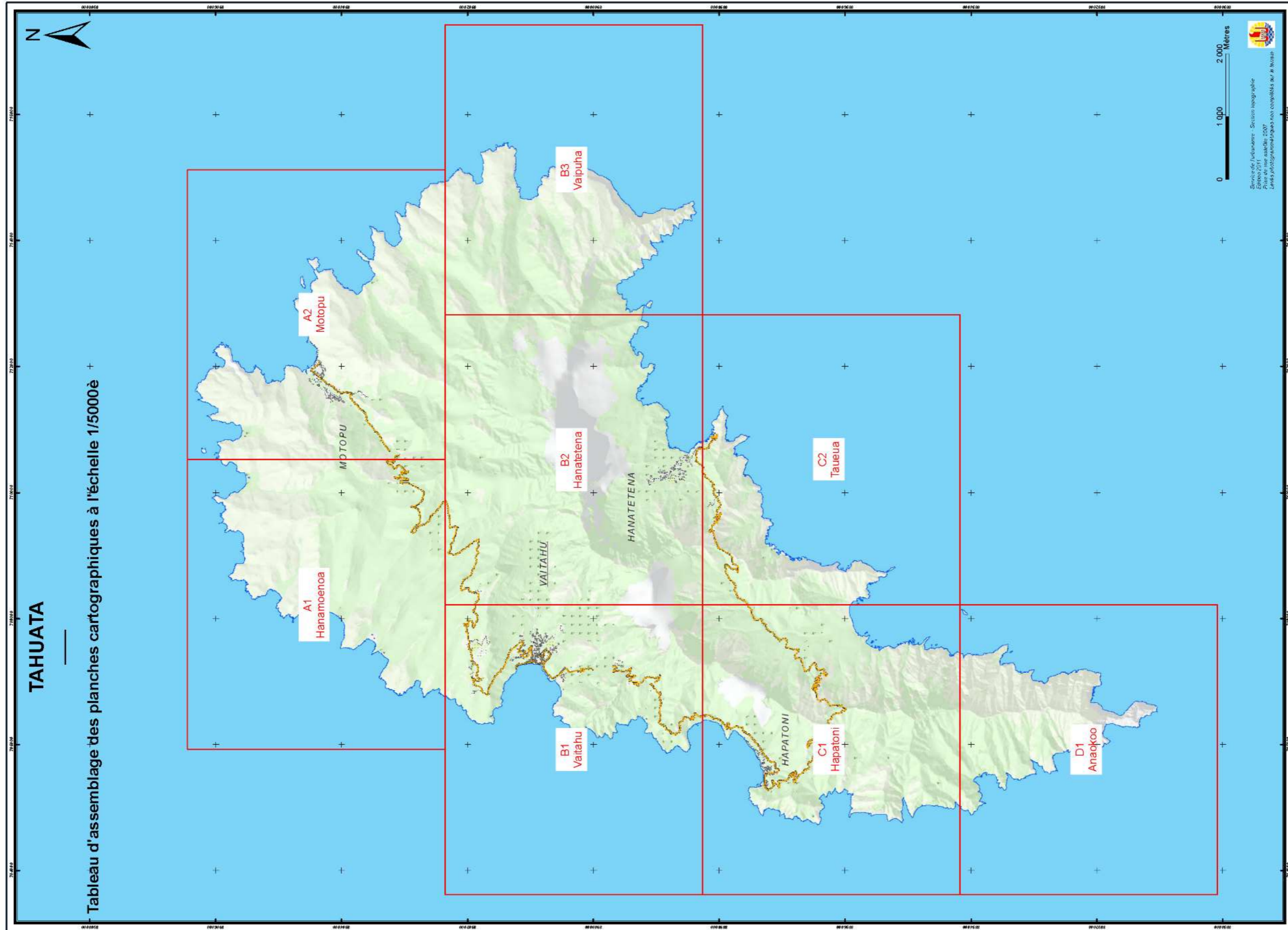
- **Description :**

Carte topographique au 1/5 000^e de Tahuata au sein l'archipel des Marquises. Il existe 27 planches couvrant l'île, visible sur le plan d'assemblage de la prochaine page.

- **Aperçu taille réelle :**

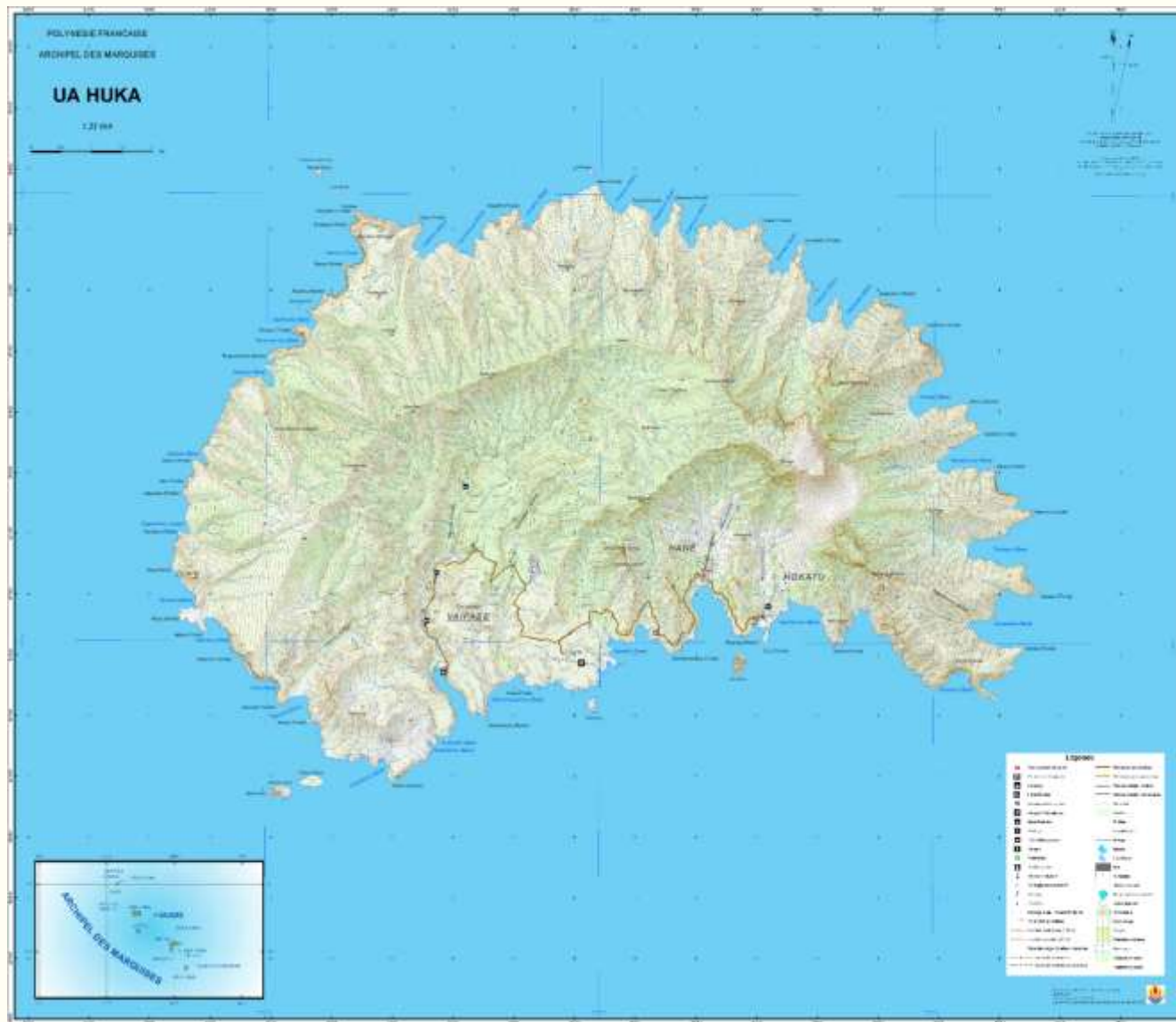


- **Dimension :** 108 x 80,5 cm
- **Prix :** Tarif B - 1000 F CFP
- **Type de papier :** Papier normal.
- **Date de la restitution :**
 - Image de 2007
 - Complément terrain non complété
- **Disponibilité :** sur commande
- **Référence produit :**
MEPTOPO_B2_HANATETENA_5000_A0_2011



UA HUKA

Carte topographique au 1/25000e



Description

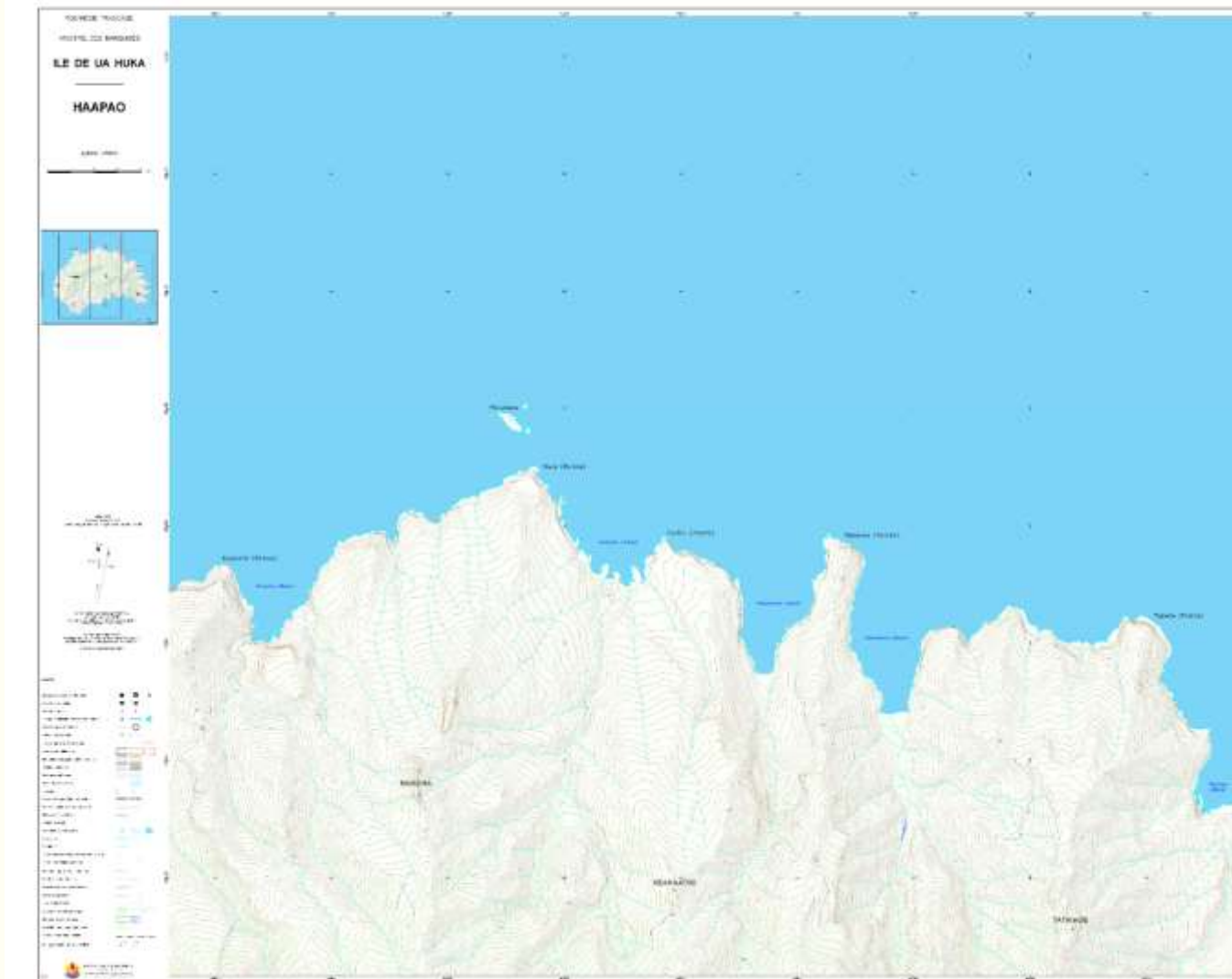
- **Description :**

Carte topographique au 1/25 000^e de Ua Huka au sein l'archipel des Marquises.

- **Aperçu taille réelle :**



- **Dimension :** 78 x 67 cm
- **Prix :** Tarif B - 1000 F CFP
- **Type de papier :** Papier normal.
- **Date de la restitution :**
 - Image de 2006
 - Complément terrain de 2009
- **Disponibilité :** immédiate dans la limite du stock disponible
- **Référence produit :**
MEPTOPO_UA_HUKA_25000_AO_2011



Description

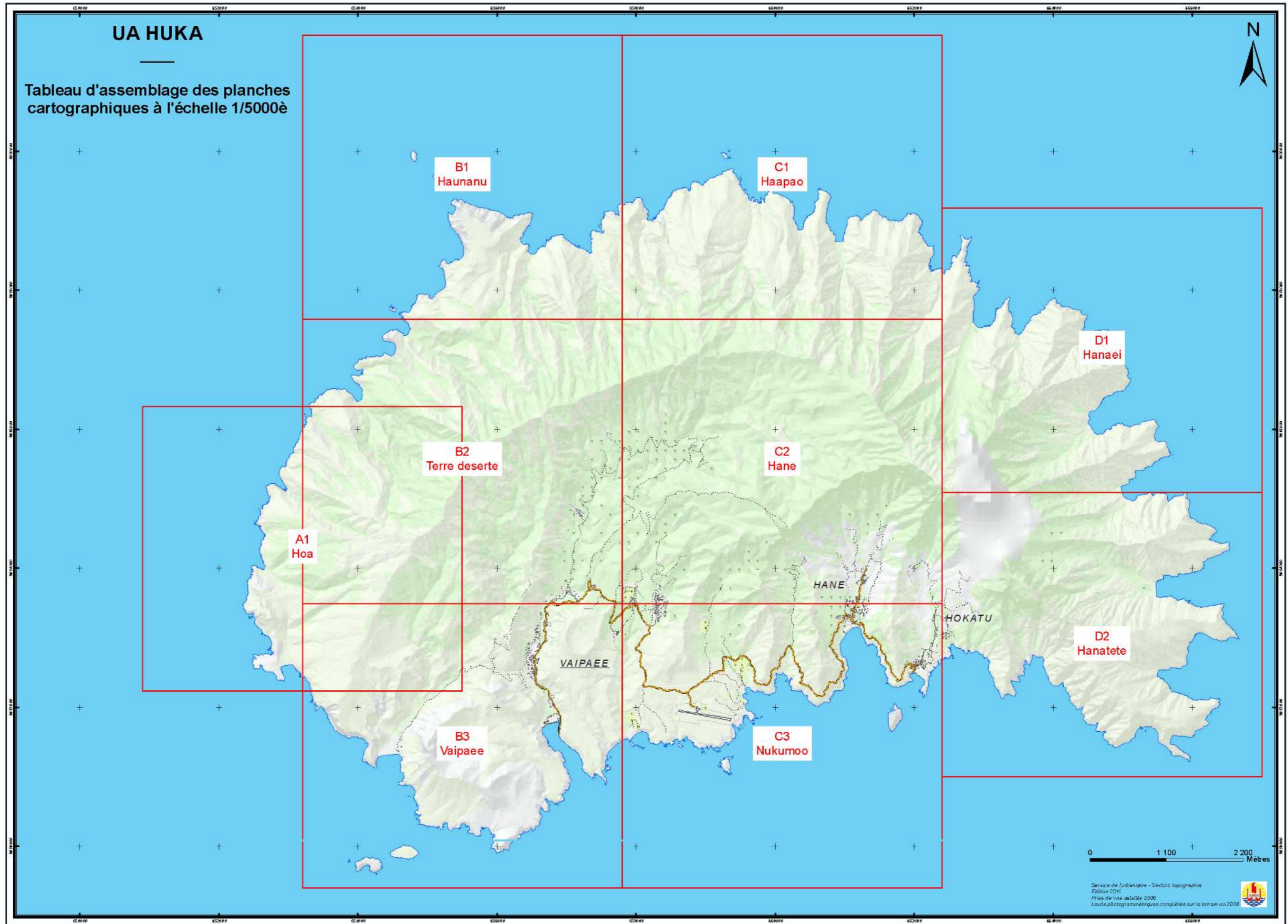
- **Description :**

Carte topographique au 1/5 000^e de Ua Huka au sein l'archipel des Marquises. Il existe 9 planches couvrant l'île, visible sur le plan d'assemblage de la prochaine page.

- **Aperçu taille réelle :**



- **Dimension :** variable A0
- **Prix :** Tarif B - 1000 F CFP
- **Type de papier :** Papier normal.
- **Date de la restitution :**
 - Image de 2006
 - Complément terrain de 2009
- **Disponibilité :** sur commande
- **Référence produit :**
MEPTOPO_C1_HAAPAO_5000_A0_2011



UA POU

Carte topographique au 1/25 000e



Description

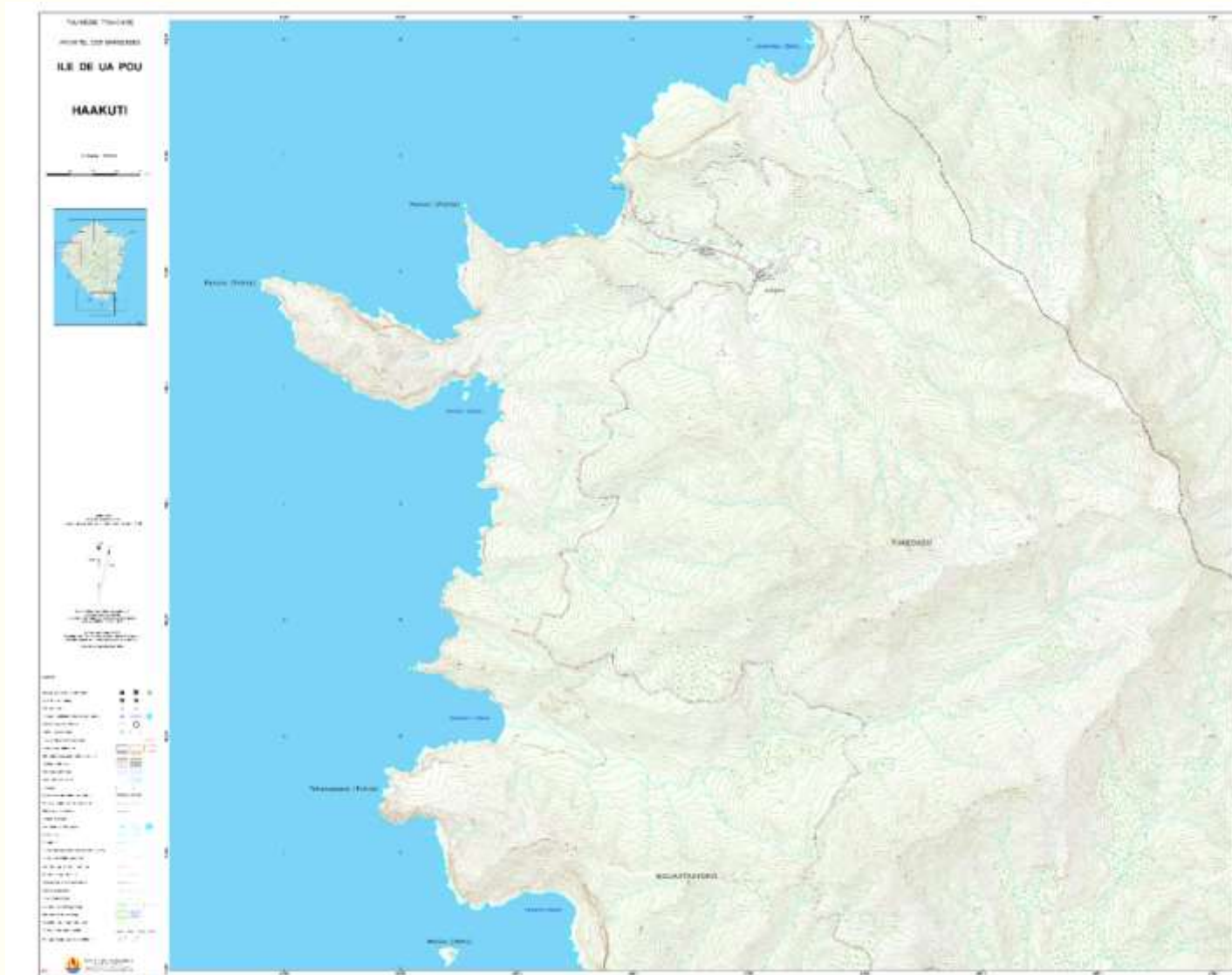
- **Description :**

Carte topographique au 1/25 000° de Ua Pou au sein l'archipel des Marquises.

- **Aperçu taille réelle :**



- **Dimension :** 68 x 87 cm
- **Prix :** Tarif B - 1000 F CFP
- **Type de papier :** Papier normal.
- **Date de la restitution :**
 - Image de 2006
 - Complément terrain de 2009
- **Disponibilité :** immédiate dans la limite du stock disponible
- **Référence produit :**
MEPTOPO_UA_POU_25000_A0_2011



Description

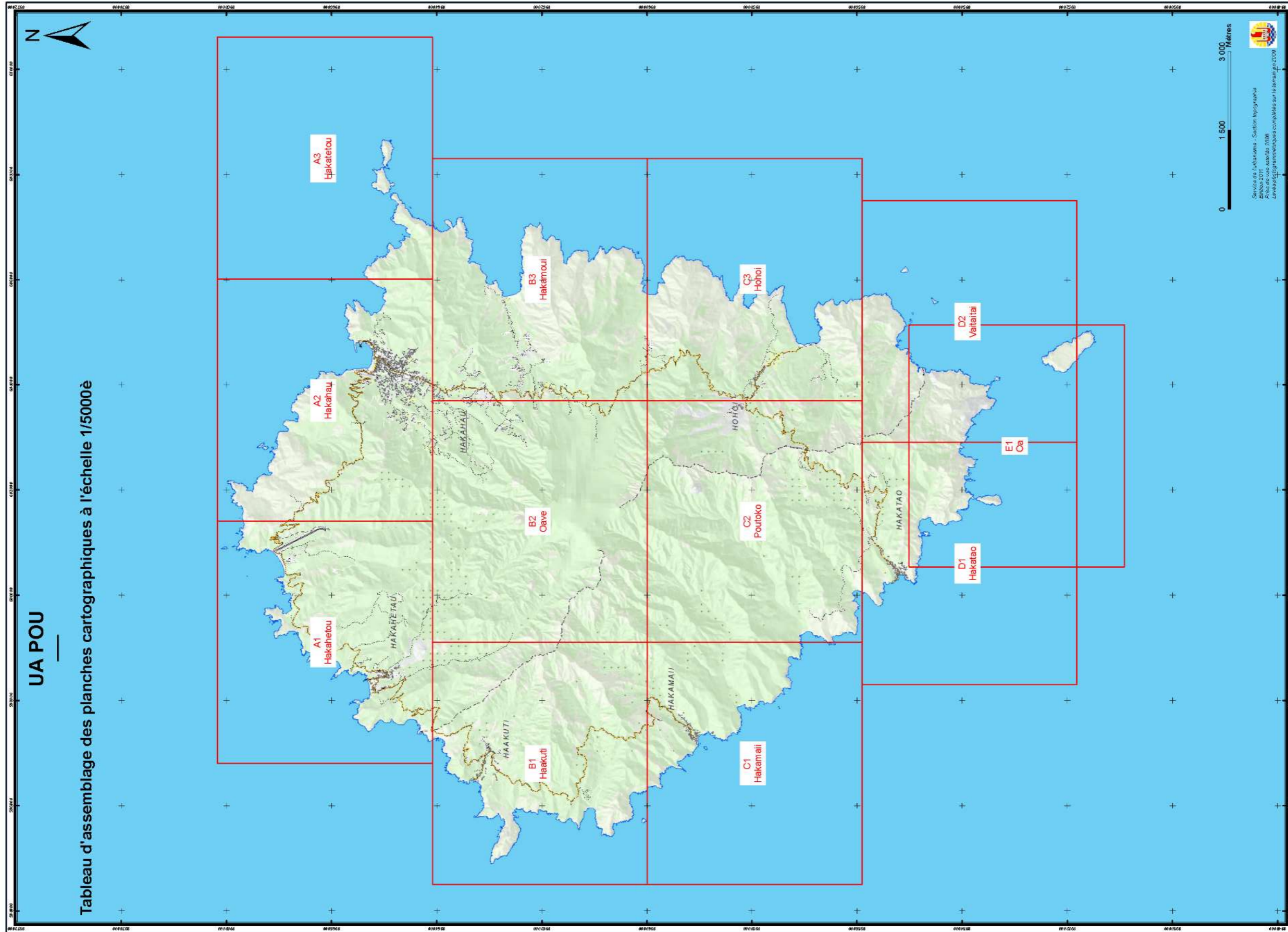
- **Description :**

Carte topographique au 1/5 000^e de Ua Pou au sein l'archipel des Marquises. Il existe 12 planches couvrant l'île, visible sur le plan d'assemblage de la prochaine page.

- **Aperçu taille réelle :**



- **Dimension :** 108 x 80,5 cm
- **Prix :** Tarif B - 1000 F CFP
- **Type de papier :** Papier normal.
- **Date de la restitution :**
 - Image de 2006
 - Complément terrain de 2009
- **Disponibilité :** sur commande
- **Référence produit :**
MEPTOPO_B1_HAAKUTI_5000_A0_2011



ARCHIPEL DES TUAMOTU

HAO

Carte topographique avec l'ensemble de l'île au 1/50 000^e et encart village au 1/5 000^e



Description

- **Description :**

Carte topographique au 1/50 000^e de Hao au sein l'archipel des tuamotu.

- **Aperçu taille réelle :**



- **Dimension :**

- **Prix :** Tarif B - 1000 F CFP

- **Type de papier :** Papier normal.

- **Date de la restitution :**

- Image de 2014-2015
- Complément terrain de 2016

- **Disponibilité :** sur commande

- **Référence produit :**

MEPTOPO_HAO_50000_A0_2016

Carte topographique avec partie Nord Est de l'île au 1/15 000^e et encart village au 1/5 000^e



Description

- **Description :**

Carte topographique au 1/15 000^e de Hao au sein l'archipel des tuamotu.

- **Aperçu taille réelle :**



- **Dimension :**
- **Prix :** Tarif B - 1000 F CFP
- **Type de papier :** Papier normal.
- **Date de la restitution :**
 - Image de 2014-2015
 - Complément terrain de 2016
- **Disponibilité :** immédiate dans la limite du stock disponible
- **Référence produit :** MEPTOPO_HAO_15000_A0_2011

AHE

Carte topographique avec l'ensemble de l'île au 1/25000^e et encart village au 1/2500^e



Description

- **Description :**

Carte topographique au 1/25 000^e de Ahe au sein l'archipel des tuamotu.

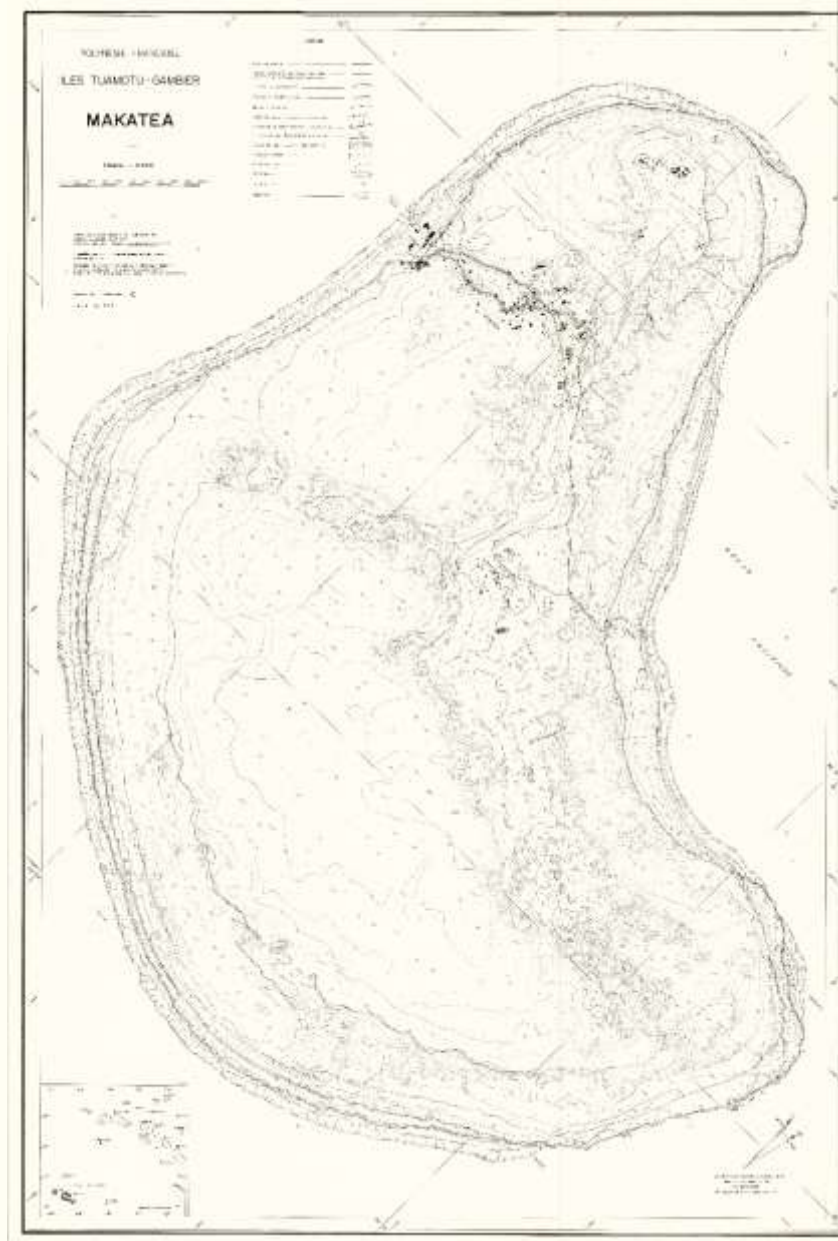
- **Aperçu taille réelle :**



- **Dimension :** 120 x 90 cm
- **Prix :** Tarif B - 1000 F CFP
- **Type de papier :** Papier normal.
- **Date de la restitution :**
 - Image de 1984
 - Complément terrain de 1984
- **Disponibilité :** immédiate dans la limite du stock disponible
- **Référence produit :** MEPTOPO_AHE_25000_A0_1991

MAKATEA

Carte topographique au 1/10 000^e



Description

- **Description :**

Carte topographique au 1/10 000^e de Makatea au sein l'archipel des tuamotu.

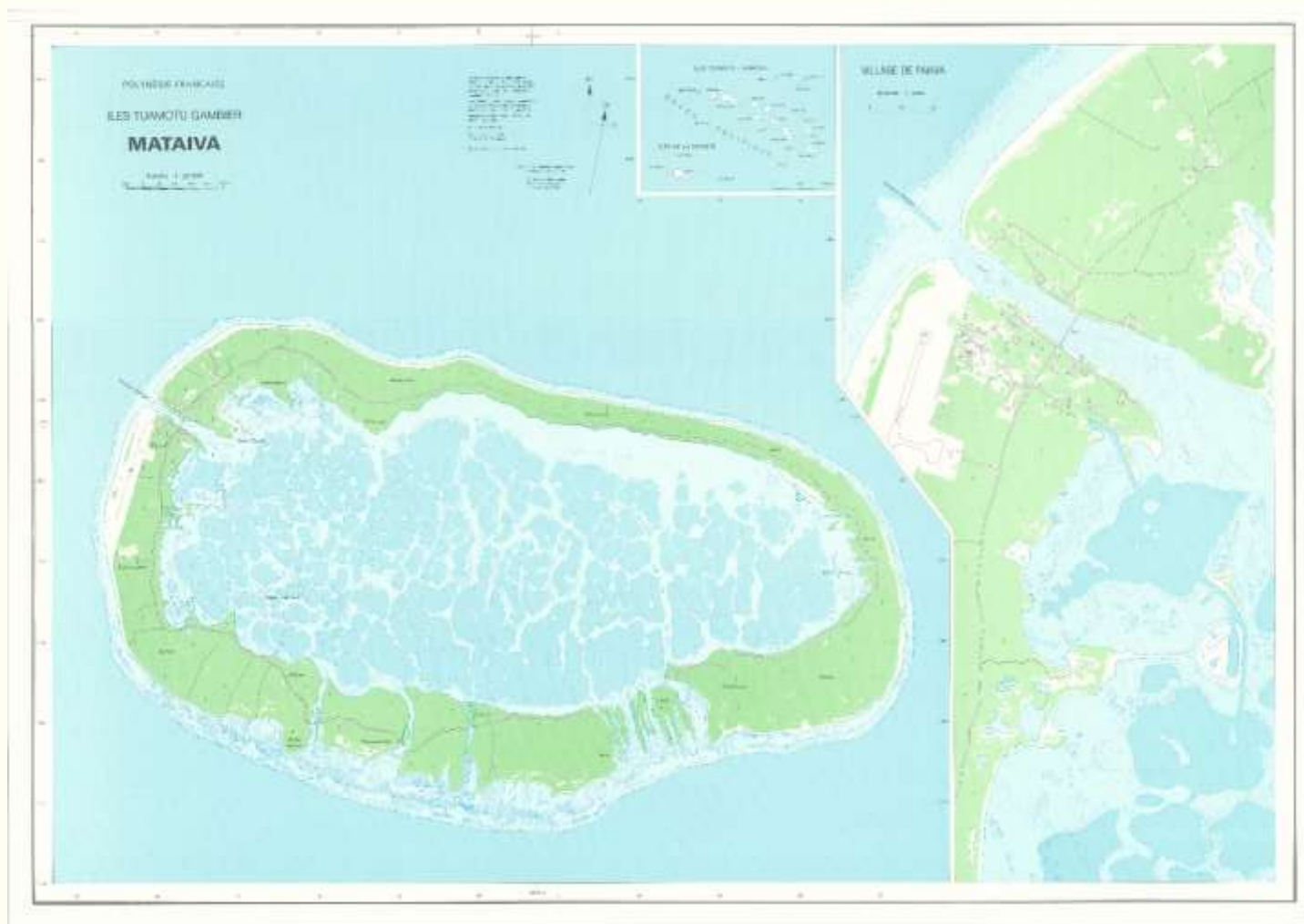
- **Aperçu taille réelle :**



- **Dimension :** 120 x 90 cm
- **Prix :** Tarif B - 1000 F CFP
- **Type de papier :** Papier normal.
- **Date de la restitution :**
 - Image de 1981
 - Complément terrain de 1988
- **Disponibilité :** immédiate dans la limite du stock disponible
- **Référence produit :**
MEPTOPO_MAKATEA_15000_A0_1988

MATAIVA

Carte topographique avec l'ensemble de l'île au 1/20 000^e et encart village au 1/2 000^e



Description

- **Description :**

Carte topographique au 1/20 000^e de Mataiva au sein l'archipel des tuamotu.

- **Aperçu taille réelle :**



- **Dimension :** 120 x 90 cm
- **Prix :** Tarif B - 1000 F CFP
- **Type de papier :** Papier normal.
- **Date de la restitution :**
 - Image de 1989
 - Complément terrain non vérifié
- **Disponibilité :** immédiate dans la limite du stock disponible
- **Référence produit :**
MEPTOPO_MATAIVA_20000_A
0_1991