

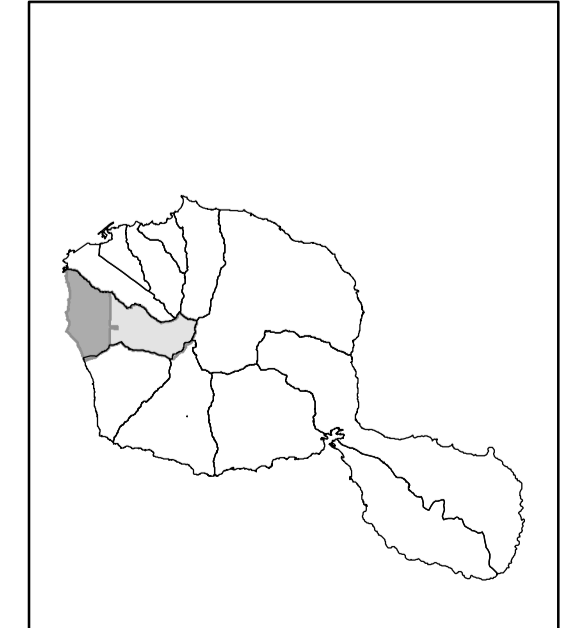


- Type de risque**
- Houle
  - Inondation
  - Mouvement de terrain
  - Zone non cartographiée par défaut = Risque Fort
- Niveau de risque**
- Risque Fort
  - Risque Fort - Gestion globale de l'aménagement
  - Risque Moyen à Fort
  - Risque Moyen à Fort - Gestion globale de l'aménagement
  - Risque Faible à Moyen
  - Risque Nul à Faible
  - Surcote de référence



<b>POLYNESIE FRANCAISE</b>	
<b>ILE DE TAHITI</b>	
<b>COMMUNE de PUNAAUIA</b>	
 SERVICE DE L'URBANISME Section Etudes et Plans BRGM	
<b>PLAN DE PREVENTION DES RISQUES NATURELS</b>	
<b>PLAN DE ZONAGE REGLEMENTAIRE</b>	N°392 CM 25 mars 2010 N°1846 CM 9 décembre 2014 Echelle : 1 / 10 000
	MAITRE D'OUVRAGE : COMMUNE de PUNAAUIA CHEFS DE PROJET : D. TARDY & S. PONS Fonds cartographique : Service du cadastre
<b>DOCUMENT DEFINITIF</b>	
Mai 2016	
Service de l'urbanisme - 11 Avenue du Commandant DESTREMEAU - B.P. 866 - PAPEETE Fax. 40 43 49 83 - Tél. : 40 46 83 78	