



POLYNÉSIE FRANÇAISE

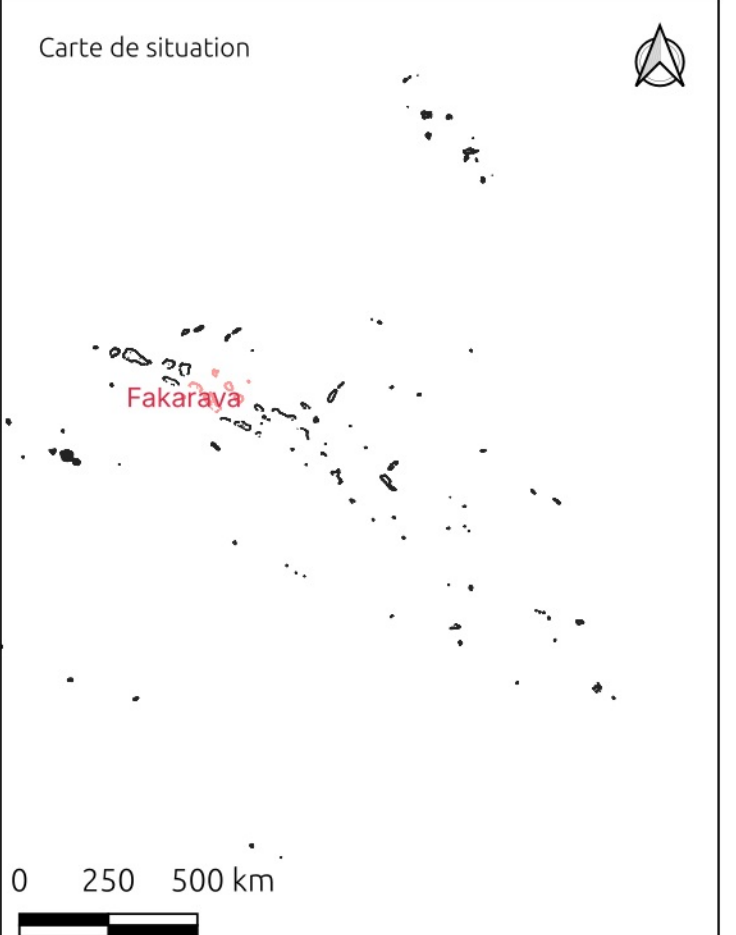
ARCHIPEL DES TUAMOTU

COMMUNE DE FAKARAVA
ARATIKA - FAKARAVA - KAUHEHI - NIAIU -
RARAKA - TAIARO - TOAU

PLAN GÉNÉRAL D'AMÉNAGEMENT ET ESPACES PROTÉGÉS

PLAN DE ZONAGE

Mai 2024
Echelle : 1/150 000
Plan N° 516/500-1R
Pièce N° 3/11



Maitre d'ouvrage : Commune de Fakarava
Dessin et infographie : DCA - Cellule Etudes et
Conseils en Aménagement
Réserve de Biosphère : DIREN
Fonds cartographiques : Tuiles par A Vos Cartes,
Données de base par Cellule cadastre/topographie de
la DRIE, les contributeurs d'OpenStreetMap
Mise en garde : données non contrôlées mises à
disposition gratuitement et à titre indicatif. En
particulier le plan cadastral ne peut servir de référence
foncière.

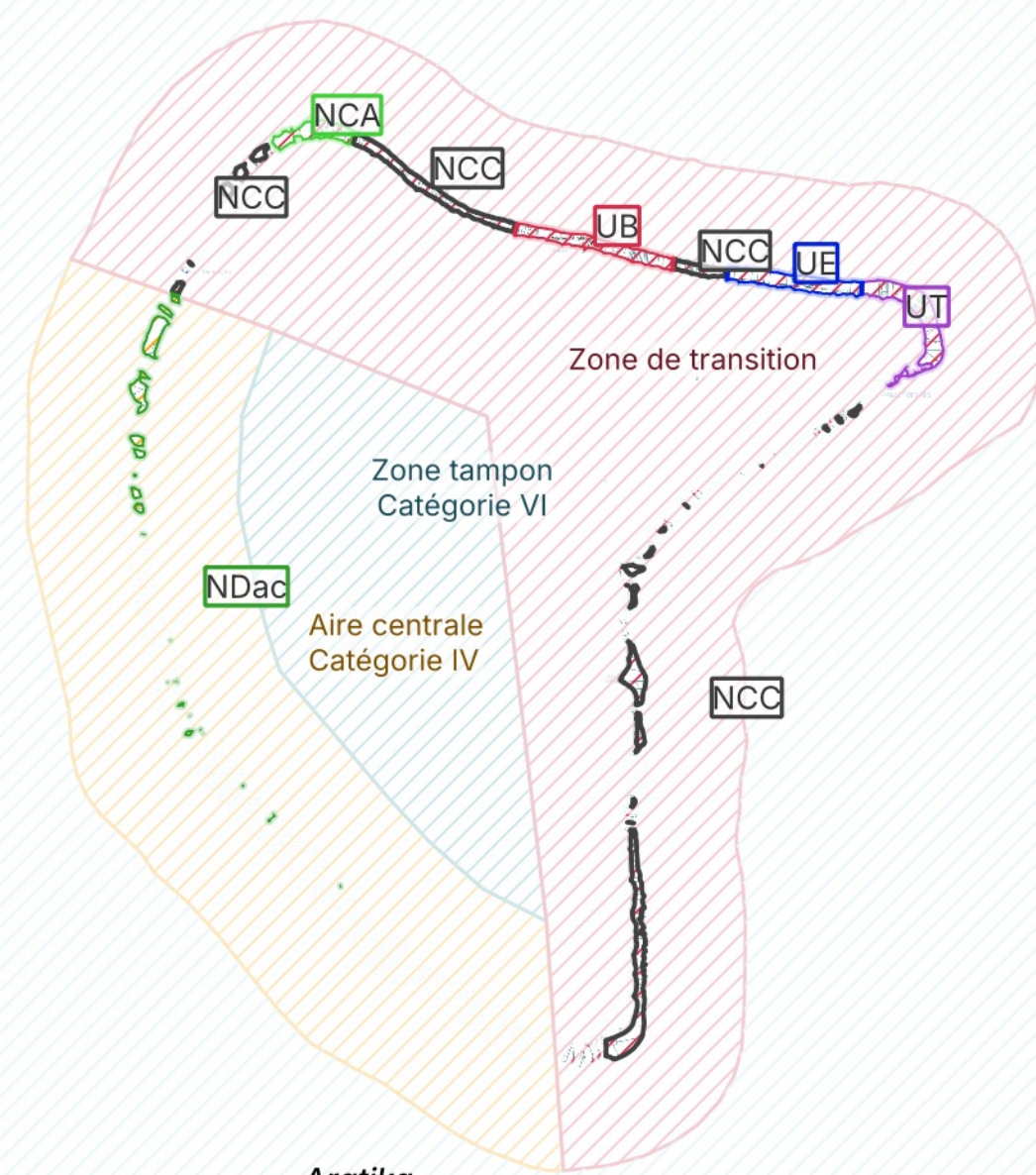
Réserve de biosphère
Arrêté n° 949 CM du 18 juillet 2016 publié au JOFP
n° 59 du 23 juillet 2016
PCA
Arrêté n° 1422 CM du 26 septembre 2016 publié au
JOFP n° 61 NS du 05 octobre 2016

Enquête publique
Document 2/3

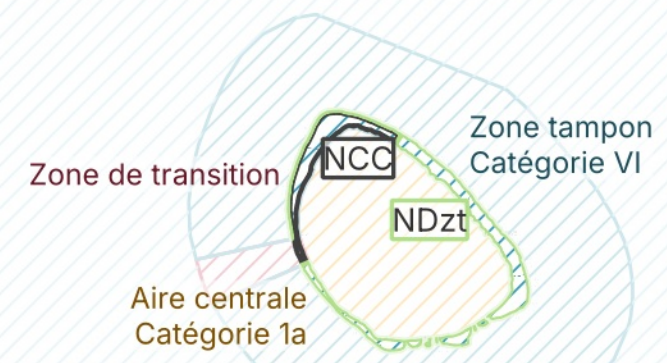
Commune de Fakarava B.P.101 - 98763 Fakarava - tel. : (689) 40 934040
DIREN B.P. 4596 - 98713 Papeete - tel. : 40 476666 - www.service-public.pf/diren/

Kaukura

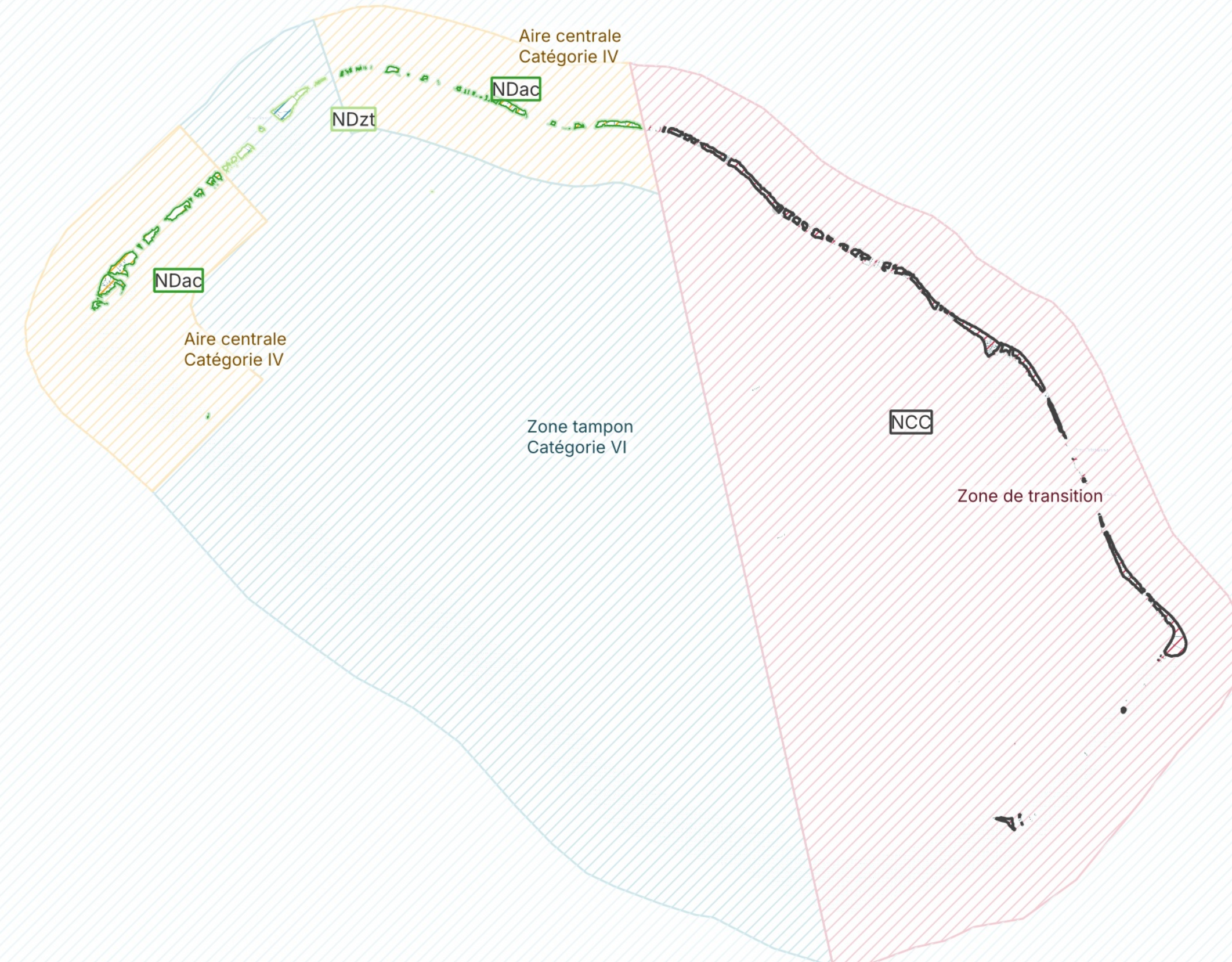
Apotaki



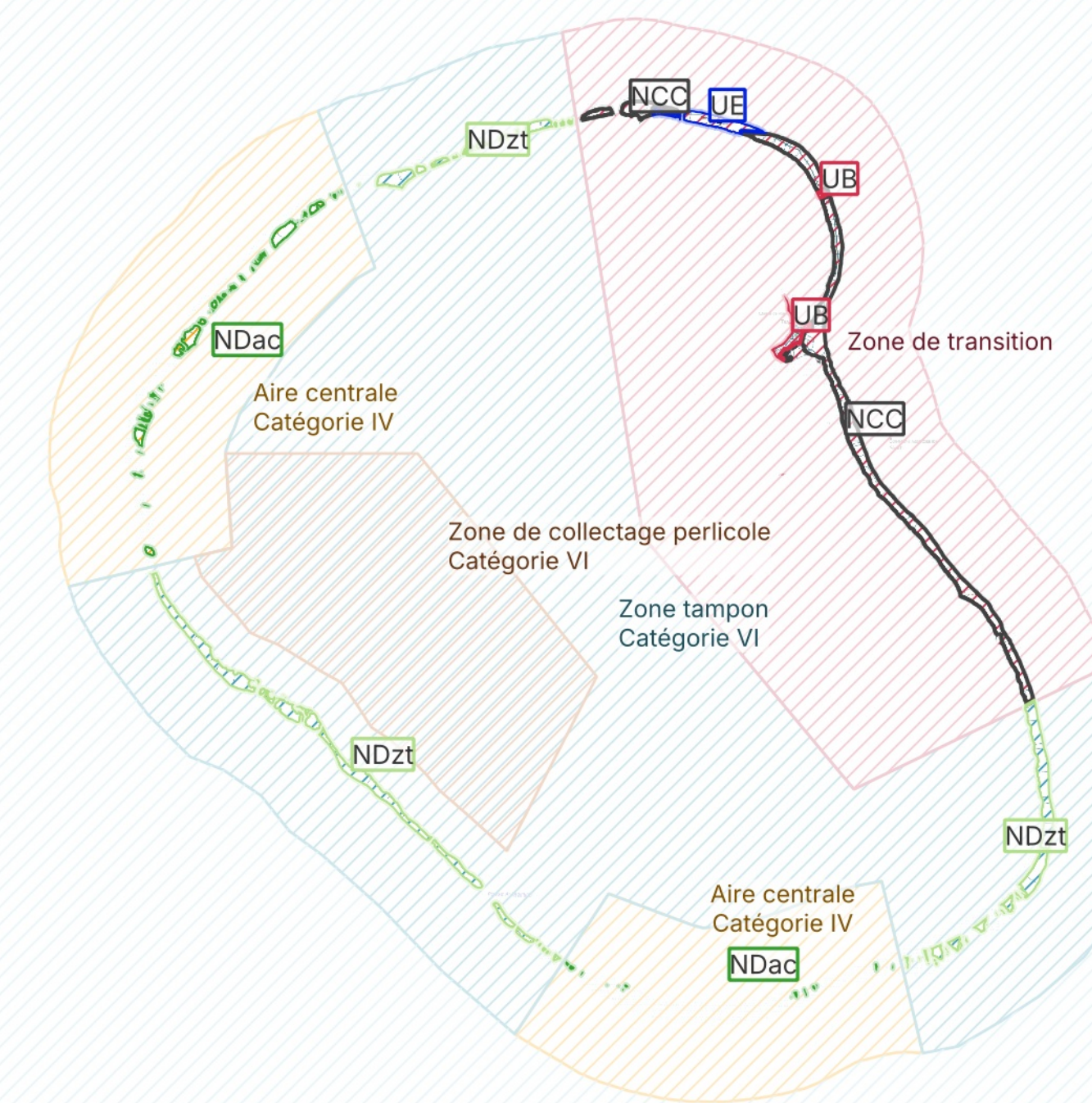
Aratika



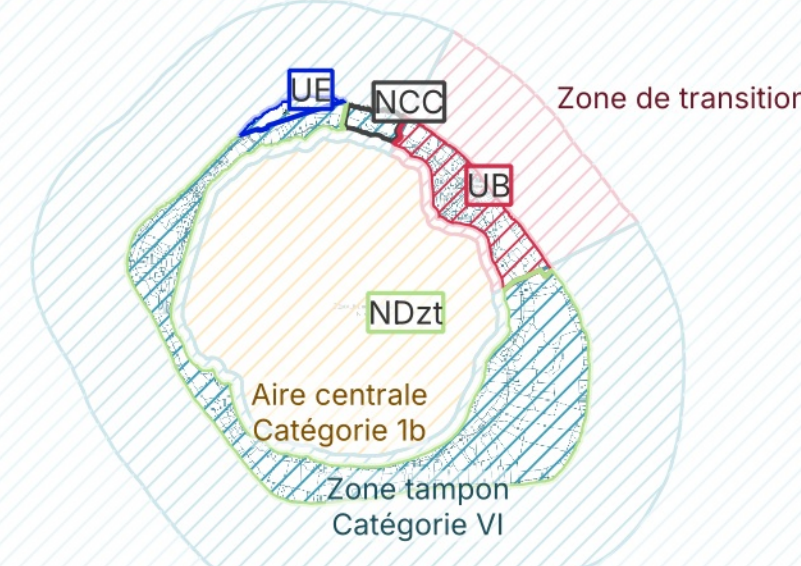
Toiaro



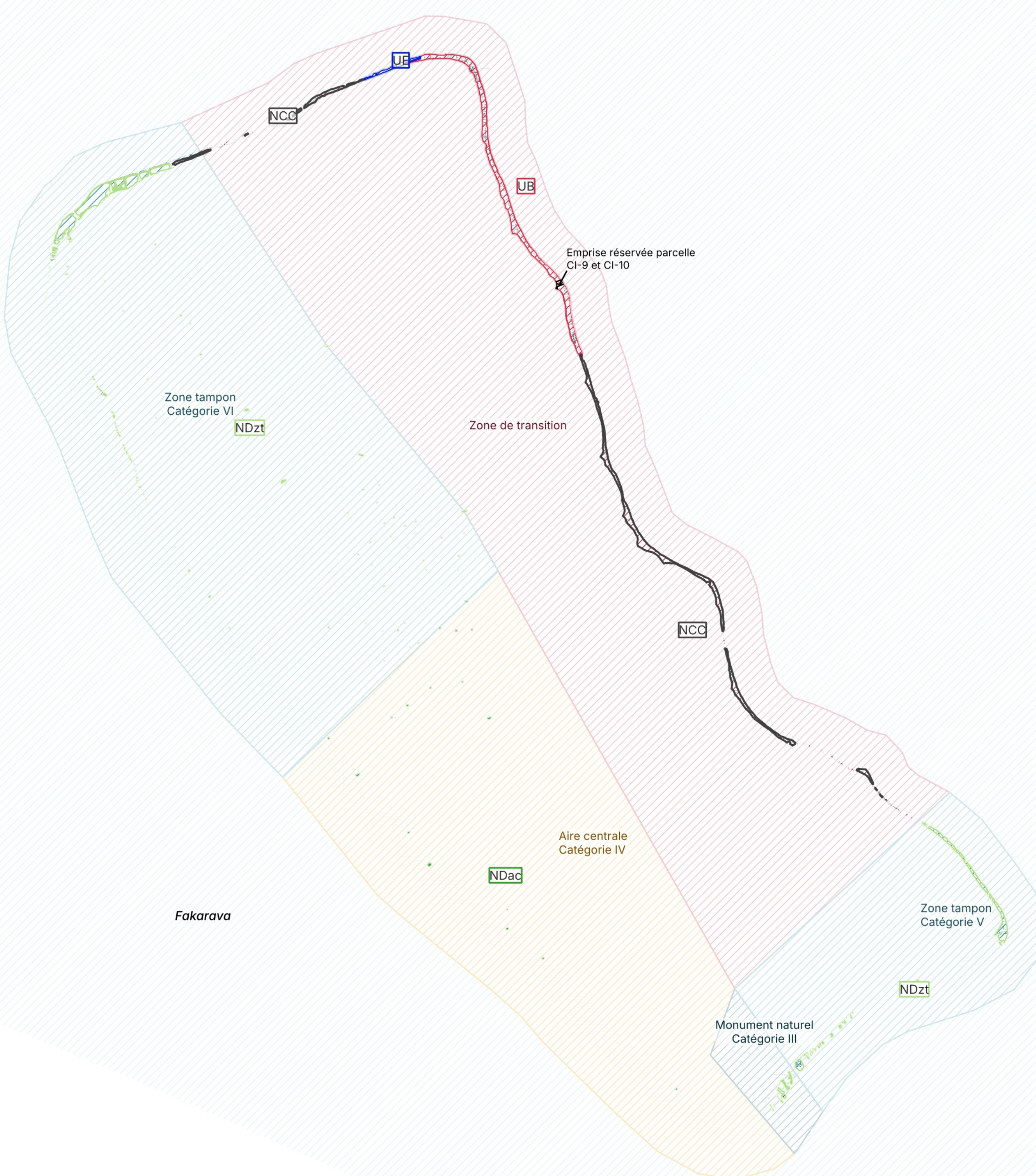
Toau



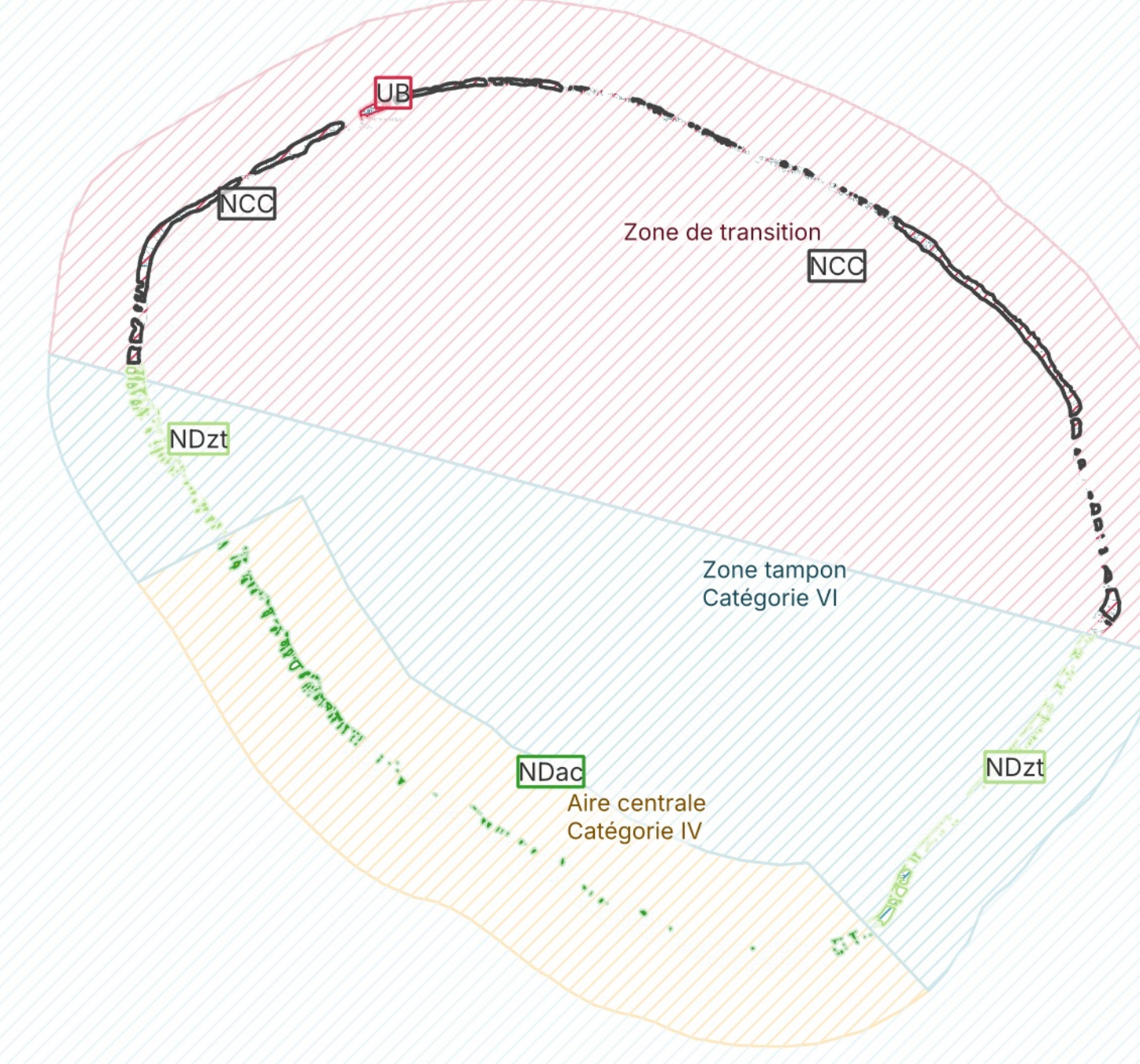
Kauahi



Niou



Fakarava



Raraka

ESPACE MARITIME INTERCOMMUNAL

Zone tampon
Catégorie VI

Légende graphique

Limites de zone

- UB Zone urbaine (1 027 ha)
- UE Zone d'équipement (248 ha)
- UT Zone touristique (108 ha)
- NCA Zone agricole protégée (56 ha)
- NCC Cocoteraie (3 380 ha)
- NDzt Zone de site protégé de la zone tampon (2 866 ha)
- NDac Zone de site protégé de la zone centrale (522 ha)

Emplacement réserve

Emplacement réserve

Zonage de la réserve de biosphère

- 1986 735 ha
- Aire centrale (70 991 ha)
- Zone tampon (1 757 795 ha)
- Zone de transition (157 949 ha)
- Autre zone de la réserve de biosphère
- Monument naturel
- Zone de collecte pericote

Espaces naturels maritimes protégés
Code de l'environnement de la Polynésie française
Cat. Ia Catégorie Ia Réserve naturelle intégrale (1 998 ha)
Cat. Ib Catégorie Ib Zone de nature sauvage (2 840 ha)
Cat.III Catégorie III Monument naturel (2 005 ha)
Cat.IV Catégorie IV Aire de gestion des habitats et des espèces
(66 432 ha)
Cat.V Catégorie V Paysage protégé (12 710 ha)
Cat.VI Catégorie VI Aire protégée de ressources naturelles
gérées (1 740 091 ha)

