

# ATLAS

DES LIGNES MARITIMES  
DE LA POLYNÉSIE FRANÇAISE

2017







Cher lecteur,

Jusqu'à présent régi par une délibération datant de 1977, le transport maritime est en pleine mutation. Une nouvelle loi de Pays sur l'organisation du transport maritime et aérien interinsulaires ainsi que le schéma directeur des déplacements durables interinsulaires 2015-2025 ont été adoptés en 2016. Après plusieurs mois de consultations et d'élaboration, la nouvelle délibération permettant de mieux réguler et améliorer les transports maritimes interinsulaires devrait voir le jour courant 2017.

L'année 2016 a été marquée par l'arrêt d'activité du navire KURA ORA II. La Compagnie Maritime des Tuamotu (CMT), qui avait racheté ce navire en 2014, a cessé son exploitation en mai 2016. Le Pays a immédiatement réagi en lançant une consultation auprès des autres armements afin de répartir la desserte des îles auparavant desservies par le navire KURA ORA II pour que le ravitaillement de ces îles des Tuamotu ne soit pas trop impacté.

Cette année 2016 a vu également la mise en service par le Pays d'une navette à passagers pour assurer la desserte des îles des Marquises du sud afin de combler le manque d'offre de transport régulier en passagers entre les îles de Fatu Hiva, Tahuata et Hiva Oa.

Le projet de rachat des sociétés assurant l'exploitation des 4 navires TAPORO par le groupe EMAR, qui possède déjà les navires HAWAIKI NUI et NUKU HAU, n'a pas abouti. La cession de l'un des navires exploités sur la desserte des îles de la Société, condition exigée par l'Autorité polynésienne de la concurrence (APC) pour autoriser ce rachat afin d'éviter une situation de monopole sur cette desserte, a été un élément déterminant ayant conduit le groupe EMAR à abandonner le projet de rachat.

L'année 2017 sera l'année du remplacement de navires pour le groupe DEGAGE. Le navire TUAMOTU FISH remplacera le navire COBIA II pour le collectage de poisson dans les Tuamotu et le navire AREMITI 6 effectuera les rotations sur MOOREA à la place du navire AREMITI 5.

Des nouveaux projets sont en réflexion par les acteurs du secteur pour lesquels l'archipel des Australes ou l'archipel de la Société demeure une préoccupation.

Le Pays continuera à œuvrer afin d'organiser au mieux le transport maritime interinsulaire pour trouver l'équilibre difficile entre l'intérêt général de notre population habitant les îles éloignées et la nécessaire viabilité de nos professionnels du secteur.

Mauruuru

Luc FAATAU

## EDITO

### LA DESSERTE MARITIME

- Caractéristiques des navires en activité
- Coordonnées des armateurs agréés au commerce en activité
- Âge des navires en activité en Polynésie française en 2017
- Fréquence des dessertes maritimes
- Fréquence des dessertes maritimes des Tuamotu - Gambier

### ARCHIPEL DE LA SOCIETE

- Récapitulatif du fret des îles du vent
- Détail du Fret retour en provenance des IDV en 2016
- Répartition des passagers et véhicules sur Moorea par navire en 2016
- Récapitulatif du fret des îles sous le vent par île
- Récapitulatif du fret des îles sous le vent par navire
- Détail du Fret retour en provenance des ISLV en 2016
- Répartition des passagers des îles sous le vent 2016
- Nombre de touchées des îles de l'archipel de la Société

### DESSERTE DE MOOREA

- Aremiti 5
- Aremiti Ferry II
- Terevau

### DESSERTE DES ÎLES SOUS LE VENT

- Hawaiki Nui
- Taporo VI
- Taporo VII

### DESSERTE INTER-ÎLES DES ÎLES SOUS LE VENT

- Maupiti Express 2
- Te Haere Maru IV
- Te Haere Maru V
- Te Haere Maru VI
- Te Haere Maru Express VII

### ARCHIPEL DES TUAMOTU GAMBIER

- Répartition du fret et des passagers des Tuamotu Ouest par île en 2016
- Répartition du fret et des passagers des Tuamotu Ouest par navire en 2016
- Nombre de touchées des îles des Tuamotu de l'Ouest
- Répartition du fret et des passagers des Tuamotu Centre par île en 2016
- Répartition du fret et des passagers des Tuamotu Centre par navire en 2016
- Nombre de touchées des îles des Tuamotu du Centre
- Répartition du fret et des passagers des Tuamotu Est par île en 2016
- Répartition du fret et des passagers des Tuamotu Est par navire en 2016
- Nombre de touchées des îles des Tuamotu de l'Est
- Répartition du fret et des passagers des Tuamotu du Nord-Est par île en 2016
- Répartition du fret et des passagers des Tuamotu du Nord-Est par navire en 2016
- Répartition du fret et des passagers des Gambier par île en 2016
- Répartition du fret et des passagers des Gambier par navire en 2016
- Nombre de touchées des îles des Tuamotu du Nord-Est et Nombre de touchées des îles des Gambier
- Détail du Fret retour en provenance des Tuamotu Ouest et Centre
- Détail du Fret retour en provenance des Tuamotu Est, Nord Est et Gambier

### DESSERTE DES TUAMOTU GAMBIER

- Cobia III
- Dory
- Mareva Nui
- Nuku Hau
- Saint Xavier Maris Stella III
- ST X Maris Stella IV
- Taporo VIII

### ARCHIPEL DES MARQUISES

- Récapitulatif du fret des îles Marquises
- Récapitulatif du fret des îles Marquises par navire
- Répartition des passagers des îles Marquises
- Nombre de touchées des îles Marquises
- Détail du fret retour des Marquises
- Aranui 5
- Taporo IX

### ARCHIPEL DES AUSTRALES

- Répartition du fret des Australes par îles en 2016
- Répartition du fret des Australes par navire en 2016
- Détail du fret retour en provenance des Australes en 2016
- Répartition des passagers des îles australes en 2016
- Nombre de touchées des îles Australes
- Tuhaa Pae IV

### STATISTIQUES & ANNEXES

- Répartition du fret 2016 en Polynésie Française
- Comparatif des statistiques maritimes année 2015 - 2016
- Évolution du fret en Polynésie Française par archipel sur 10 ans
- Evolution du nombre de passagers sur 10 ans
- Liste des îles desservies par les navires
- Recensement 2012 population municipale
- Répartition des navires en activité par zone tarifaires en 2017
- Les lignes maritimes pour l'Archipel de la Société
- Les lignes maritimes aux Tuamotu Ouest
- Les lignes maritimes aux Tuamotu Centre, Est, Nord-Est et Gambier
- Les Lignes maritimes pour l'Archipel des Marquises
- Les Lignes maritimes pour l'archipel des Australes

# ATLAS DES LIGNES MARITIMES 2017

L'édition 2017 de l'Atlas des lignes maritimes vous fournit toutes les informations (caractéristiques, âges, périples, coordonnées des armateurs...) concernant les navires de commerce en exploitation en 2017.

Les périples sur les cartes recensent toutes les îles figurant dans la licence d'armateur des navires. Les îles desservies exceptionnellement par dérogation n'y figurent donc pas.

Par contre, l'année 2017 étant en cours, ce sont les statistiques annuelles 2016 qui sont publiées dans cet Atlas.



## Caractéristiques des navires en activité

Navires	PY	Année de constr.	Port en Lourd		Jauge brute		Longueur	Largeur	Tirant d'eau	Motorisation		Vitesse de croisière	Capacité transport de fret		Capacité transport de passagers
			tonnes	tonneaux	UMS	mètres				mètres	mètres		CV	kW	
<b>MOOREA</b>															
1 AREMITI 5	2162	2004	100		1 447	53,45	14,20	2,00	4 x 3000 CV			34			697 pax & 30 véhicules
2 AREMITI FERRY II	2541	2012	480		4 063	75,60	17,00	5,90	4 x 2065 CV			22	480		967 pax & 150 véhicules
3 TEREVAU	2508	2005	67		752	42,46	12,29	1,81	4x1979 kW			30			360 pax & 10 véhicules
<b>ISLV</b>															
4 HAWAIKI NUI	1770	1980	1 158	879		70,30	14,00	4,50	1 x 2000 CV			10	1 000	3 591	12
5 TAPORO VI	1530	1977	1 223	499		69,80	14,50	4,50	1 x 3000 CV			11		2 500	12
6 TAPORO VII	1957	1978	1 533	2 420		73,80	14,50	4,47	1 x 3000 CV			12,5		3 860	12
<b>ISLV (INTER-ÎLES)</b>															
7 MAUPITI EXPRESS 2	2215	2004	46	50		20,50	6,00	1,80		2x377 kW		19	6	20	140 (4° cat) / 120 (3° cat)
8 TE HAERE MARU IV	1654	1994	13	15		12,28	4,20	1,47	2 x 270 CV			10			57 (4° cat)
9 TE HAERE MARU V	1687	1995	13	14		12,24	4,28	1,47	2 x 270 CV			10			57 (4° cat)
10 TE HAERE MARU VI	1484	1991		67		16,74	6,50	0,80	2 x 500 CV			8			66 (4° cat) / 60 (3° cat)
11 TE HAERE MARU EXPRESS VII	1755	1996	17	17		14,50	5,00	nc	2 X 329 CV			10			80 (4° cat) / 58 (3° cat)
<b>AUSTRALES</b>															
12 TUHAA PAE IV	2433	2009	1 584		2 493	79,41	13,60	3,80	2 x 1300 CV			10	1 000	1 829	76
<b>MARQUISES</b>															
13 ARANUI 5	2588	2014	3 300		11 468	126,09	22,20	5,20	2 x 5 435 CV			15	3 000	5 478	295
14 TAPORO IX	2328	1976	2 278		2 818	81,30	14,50	5,09	1 x 2690 CV			10	1 900	5 000	0
<b>TUAMOTU - GAMBIE</b>															
15 COBIA III	2227	2005	400		586	41,46	10,97	2,40	2 x 650 CV			10		300	12
16 DORY	2198	1976	500	631	354	46,00	9,50	3,29	1 x 1000 CV			10	500		0
17 MAREVA NUI	1760	1978	1 250	400		60,20	10,40	3,60	1 x 1000 CV			10	800	1 500	12
18 NUKU HAU	1688	1979	1 200	1161		62,90	11,20	3,93	1 X 930 CV			8	850	2 356	9
19 SAINT XAVIER MARIS STELLA III	1969	1978	1 150		1 264	58,60	11,00	3,79	1 x 1125 CV			8	1 000	2 980	12
20 ST X MARIS STELLA IV	2599	1985	2 067		2 706	79,90	15,00	4,90	1 x 2747 CV			13	2 000	5 193	9
21 TAPORO VIII	2164	1981	1 266		1 832	62,53	14,50	3,70	2 x 900 CV			8	700	2 000	12 (si trajet < 24h)

UMS = Système de mesure universel CV = chevaux kW = KiloWatt

# Coordonnées des armateurs agréés au commerce en activité

	Navires	Compagnie	Gerants	Adresses	TEL	FAX	E-mail
1	ARANUI 5	SA Compagnie Polynésienne de Transport Maritime (CPTM)	Philippe WONG	BP 220 PAPEETE	40 50 89 60	40 43 48 89	aranui@mail.pf
2	AREMITI 5	SNC AREMITI	Eugène DEGAGE	BP 9274 MOTU UTA	40 50 57 90	40 43 61 37	direction@aremiti.pf
3	AREMITI FERRY II	SNC AREMITI FERRY	Tuanua DEGAGE	BP 9254 PAPEETE	40 50 57 90	40 43 61 37	direction@aremiti.pf
4	COBIA III	SNC HARGOUS et Cie	Eva HARGOUS	BP 9737 MOTU UTA	40 43 36 43	40 43 36 43	cobia@mail.pf
5	DORY	SNC AGNIERAY et Cie	Eugène DEGAGE	BP 9274 PAPEETE	40 42 30 55	40 42 30 56	dory@mail.pf
6	HAWAIKI NUI	SAS Société de Navigation Polynésienne (SNP)	Tutehau MARTIN	BP 9047 MOTU UTA	40 54 99 54	40 45 24 44	contact@snp.pf
7	NUKU HAU						
8	MAREVA NUI	EURL Transport Maritime des Tuamotu Ouest (TMTO)	Siméon et Marguerite RICHMOND	BP 1816 PAPEETE	40 42 25 53	40 42 25 57	contact@marevanui.pf
9	MAUPITI EXPRESS 2	SARL MAUPITI EXPRESS	Gérald SACHET	BP 612 VAITAPE	40 67 66 69	40 60 37 16	maupitiexpress@mail.pf
10	ST XAVIER MARIS STELLA III	SARL Société de Navigation des Tuamotu (SNT)	Elias SALEM	BP 14160 ARUE	40 42 23 58	40 43 03 73	maris-stella@mail.pf
11	ST X MARIS STELLA IV						
12	TAPORO VI	SAS VAIPHAHA	Barbara ALEXANDRE	BP 9062 MOTU UTA	40 41 25 35	40 41 24 34	taporo@mail.pf
13	TAPORO VII	SA Compagnie Française Maritime de Tahiti (CFMT)	Morton GARBUTT	BP 368 PAPEETE	40 42 63 93	40 42 06 17	taporo@mail.pf
14	TAPORO VIII						
15	TAPORO IX						
16	TE HAERE MARU IV	SARL Enota Transport Maritime	Enota TETUANUI	BP 56 PATIO - TAHAA	40 65 61 33	40 65 61 33	enotatransportmaritime@gmail.com
17	TE HAERE MARU V						
18	TE HAERE MARU VI						
19	TE HAERE MARU EXPRESS VII						
20	TEREVAU	SARL SNGV2 Moorea	Manfred FA SHIN CHONG et Josiane FAURA	BP 90 111 MOTU UTA	40 50 03 50	40 83 63 92	info@terevau.pf
21	TUHAA PAE IV	SA Société de Navigation des Australes TUHAA PAE	Patrice COLOMBANI	BP 1890 PAPEETE	40 50 96 09	40 42 06 09	info@snathp.com

DESSERTÉ

# Âge des navires en activité en Polynésie française en 2017

Navires	Année de construct.	Age du navire en 2017	Date de mise en service	Nb d'années d'exploitation	Navires	Année de construct.	Age du navire en 2017	Date de mise en service	Nb d'années d'exploitation
<b>MOOREA</b>					<b>MARQUISES</b>				
AREMITI 5	2004	13	Juillet 2004	13	ARANUI 5	2014	3	Décembre 2015	2
AREMITI FERRY II	2012	5	Décembre 2013	4	TAPORO IX	1976	41	Janvier 2008	9
TEREVAU	2005	12	Août 2012	5					
<b>ISLV</b>					<b>AUSTRALES</b>				
HAWAII NUI	1980	37	Juin 2014	3	TUHAA PAE IV	2009	8	Novembre 2012	5
TAPORO VI	1977	40	Février 2008	9					
TAPORO VII	1978	39	Mai 2001	16					
<b>INTER-ÎLES ISLV</b>					<b>TUAMOTU GAMBIER</b>				
MAUPITI EXPRESS 2*	2004	13	2004	13	COBIA III	2005	12	Janvier 2006	11
TE HAERE MARU IV*	1994	23	Août 2001	16	DORY	1976	41	Août 2004	13
TE HAERE MARU V*	1995	22	Août 2001	16	MAREVA NUI	1978	39	Juin 1998	19
TE HAERE MARU VI*	1991	26	Juin 2007	10	NUKU HAU	1979	38	Juin 2014	3
TE HAERE MARU EXPRESS VII*	1996	21	Août 2011	6	SAINT XAVIER MARIS STELLA III	1978	39	Août 2015	2
					ST X MARIS STELLA IV	1985	32	Août 2015	2
					TAPORO VIII	1981	36	Juillet 2004	13

\* navire construit localement

NOMBRE DE NAVIRES EN ACTIVITÉ :	21
AGE MOYEN DES NAVIRES :	26 ans
NOMBRE D'ANNÉES D'EXPLOITATION :	9 ans



# Fréquence des dessertes maritimes

Navire	Fréquence Approximative	Îles desservies	Compagnies	N° tél
<b>ÎLES DU VENT</b>				
AREMITI 5	3 à 4 rotations / jour	Moorea (Vaiare)	SNC AREMITI	40 50 57 68
AREMITI FERRY 2	3 à 5 rotations / jour	Moorea (Vaiare)	SNC AREMITI FERRY	40 50 57 57
TEREVAU	3 à 5 rotations / jour	Moorea (Vaiare)	SARL SNGV 2 MOOREA	40 50 03 50
TAPORO VIII & IX	à la demande	Maiao	SA CFMT (Compagnie Française Maritime de Tahiti)	40 42 63 93
<b>ÎLES SOUS LE VENT</b>				
HAWAIKINUI	Mardi & Jeudi	Huahine - Raiatea - Tahaa - Bora Bora	SAS SNP (Société de Navigation Polynésienne)	40 54 99 54
TAPORO VI	Mardi & Jeudi	Huahine - Raiatea - Tahaa - Bora Bora	SAS VAIPHAA	40 41 25 35
TAPORO VII	Lundi & Mercredi	Huahine - Raiatea - Tahaa - Bora Bora	SA CFMT (Compagnie Française Maritime de Tahiti)	40 42 63 93
<b>INTER-ISLV</b>				
TE HAERE MARU IV, V, VI & VII	2 fois / jour	Tahaa - Raiatea	SARL ENOTA Transport Maritime	40 65 61 33
MAUPITI EXPRESS 2	5 fois / semaine	Bora Bora - Tahaa - Raiatea	SARL MAUPITI EXPRESS	40 67 66 69
<b>AUSTRALES</b>				
TUHAA PAE IV	2 à 3 fois / mois	Rimatara, Rurutu, Tubuai, Raivavae Rapa (6 fois/an minimum)	SA SNA TUHAA PAE	40 50 96 09
<b>MARQUISES</b>				
ARANUI 5	1 à 2 fois / mois	<u>Marquises</u> : Fatu Hiva, Hiva Oa, Nuku Hiva, Tahuata, Ua Huka, Ua Pou <u>Escales touristiques</u> : Bora Bora, Rangiroa, Fakarava, Moorea	SA CPTM (Compagnie Polynésienne de Transport Maritime)	40 42 62 40
TAPORO IX	1 à 2 fois / mois	<u>Marquises</u> : Fatu Hiva, Hiva Oa, Nuku Hiva, Tahuata, Ua Huka, Ua Pou <u>Tuamotu Ouest</u> : Takapoto	SA CFMT (Compagnie Française Maritime de Tahiti)	40 42 63 93

DESSERTES

## Fréquence des dessertes maritimes des Tuamotu - Gambier

Navires	Fréquence Approximative	Îles desservies	Compagnies	N° tél
<b>TUAMOTU OUEST</b>				
COBIA III	Chaque lundi	<u>Tuamotu Ouest</u> : Kaukura, Arutua, Apataki, Aratika, Toau, Fakarava <u>Tuamotu Centre</u> : Faaite, Katiu	SNC HARGOUS et Cie	40 43 36 43
DORY	Chaque lundi	<u>Tuamotu Ouest</u> : Ahe, Apataki, Aratika, Arutua, Fakarava, Kaukura, Manihi, Mataiva, Rangiroa, Tikehau	SNC AGNIERAY et Cie	40 42 30 55
MAREVA NUI	2 fois / mois	<u>Tuamotu Ouest</u> : Ahe, Apataki, Aratika, Arutua, Fakarava, Kauehi, Kaukura, Makatea, Manihi, Mataiva, Niau, Rangiroa, Raraka, Taiaro, Takapoto, Takarua, Tikehau, Toau	EURL TMTO (Transport Maritime des Tuamotu Ouest)	40 42 25 53
ST X MARIS STELLA IV	2 fois / mois	<u>Tuamotu Ouest</u> : Ahe, Apataki, Aratika, Arutua, Fakarava, Kauehi, Kaukura, Makatea, Manihi, Mataiva, Niau, Rangiroa, Raraka, Taiaro, Takapoto, Takarua, Tikehau, Tikei, Toau	SARL SNT (Société de Navigation des Tuamotu)	40 42 23 58
NUKU HAU	1 fois / mois	<u>Tuamotu Centre</u> : Amanu, Anaa, Hao, Hikueru, Marokau <u>Tuamotu Est</u> : Ahunui, Aki Aki, Anuanuraro, Anuanurunga, Hereheretue, Manuhangi, Mururoa, Nego Nego, Nukutavake, Nukutepipi, Paraoa, Pinaki, Pukarua, Reao, Tatakoto, Tematangi, Tureia, Vahitahi, Vairaatea, Vanavana <u>Gambier</u> : Marutea sud, Matureivavao, Rikitea, Tenarunga, Tenararo, Vahanga	SAS SNP (Société de Navigation Polynésienne)	40 54 99 54
SAINT XAVIER MARIS STELLA III	1 fois / mois	<u>Tuamotu Centre</u> : Amanu, Anaa, Faaite, Hao, Haraiki, Hikueru, Hiti, Katiu, Makemo, Marokau, Marutea nord, Motutunga, Nihiru, Raroia, Ravahere, Reitoru, Reka Reka, Taenga, Tahanea, Takume, Tauere, Tekokota, Tepoto Sud, Tuanake <u>Tuamotu Est</u> : Aki Aki, Nukutavake, Pinaki, Pukarua, Reao, Tatakoto, Vahitahi, Vairaatea <u>Tuamotu Nord-Est</u> : Fakahina, Fangatau, Napuka, Puka Puka, Tepoto Nord	SARL SNT (Société de Navigation des Tuamotu)	40 42 23 58
TAPORO VIII	1 fois / mois	<u>Tuamotu Centre</u> : Amanu, Anaa, Hao, Hikueru, Marokau <u>Tuamotu Est</u> : Ahunui, Aki Aki, Anuanuraro, Anuanurunga, Hereheretue, Manihangi, Mururoa, Nego Nego, Nukutavake, Nukutepipi, Paraoa, Pinaki, Pukarua, Reao, Tatakoto, Tematangi, Tureia, Vahitahi, Vairaatea, Vanavana <u>Gambier</u> : Marutea sud, Matureivavao, Rikitea, Tenarunga, Tenararo, Vahanga, Maria	SA CFMT (Compagnie Française Maritime de Tahiti)	40 42 63 93

NB : Les navires ne desservent pas systématiquement toutes les îles à chaque voyage.

# ARCHIPEL DE LA SOCIÉTÉ

## ÎLES DU VENT & ÎLES SOUS LE VENT

### ÎLES DU VENT

Pg.20 AREMITI 5

Pg.22 AREMITI FERRY II

Pg.24 TEREVAU

### ÎLES SOUS LE VENT

Pg.26 HAWAIKI NUI

Pg.28 TAPORO VI

Pg.30 TAPORO VII

### INTER-ÎLES SOUS LE VENT

Pg.32 MAUPITI EXPRESS 2

Pg.34 TE HAERE MARU IV

Pg.36 TE HAERE MARU V

Pg.38 TE HAERE MARU VI

Pg.40 TE HAERE MARU EXPRESS VII



DESSERTS

SOCIÉTÉ

# Récapitulatif du fret des îles du vent

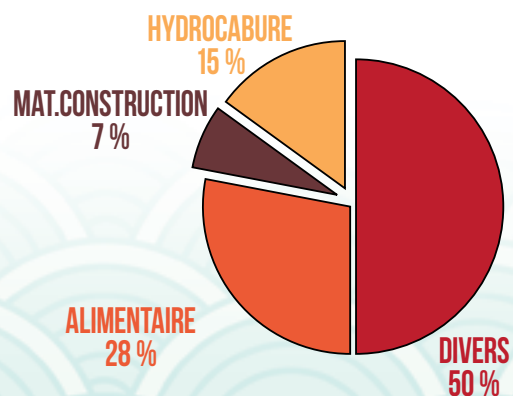
ANNÉE 2016

Fret	MOOREA			MAIAO			TETIAROA			Total IDV
	Aremiti 5	Aremiti Ferry II	Total Moorea	Taporo VIII	Taporo IX	Total Maiao	Taporo VI	Taporo IX	Total Tetiaroa	
ALIMENTAIRE		36 464	36 464	22	26	48	5		5	36 517
MAT.CONSTRUCTION		9 085	9 085		5	5	1 784	271	2 055	11 145
HYDROCABURE		19 670	19 670	12	21	33	219	8	227	19 930
DIVERS	2 393	63 157	65 550	1	3	4	188	43	231	65 785
<b>FRET ALLER</b>	<b>2 393</b>	<b>128 376</b>	<b>130 769</b>	<b>35</b>	<b>55</b>	<b>90</b>	<b>2 196</b>	<b>322</b>	<b>2 518</b>	<b>133 377</b>
COPRAH				117	197	314				314
PRODUITS DE LA MER				1	1	2				2
PRODUITS AGRICOLES	17	1 674	1 691		1	1				1 692
PRODUCTIONS DES ÎLES		30 580	30 580				41	2	43	30 623
DIVERS	271	10 009	10 280	2	3	5	80	18	98	10 383
<b>FRET RETOUR</b>	<b>288</b>	<b>42 263</b>	<b>42 551</b>	<b>120</b>	<b>202</b>	<b>322</b>	<b>121</b>	<b>20</b>	<b>141</b>	<b>43 014</b>
<b>TOTAL FRET (en t)</b>	<b>2 681</b>	<b>170 639</b>	<b>173 320</b>	<b>155</b>	<b>257</b>	<b>412</b>	<b>2 317</b>	<b>342</b>	<b>2 659</b>	<b>176 391</b>

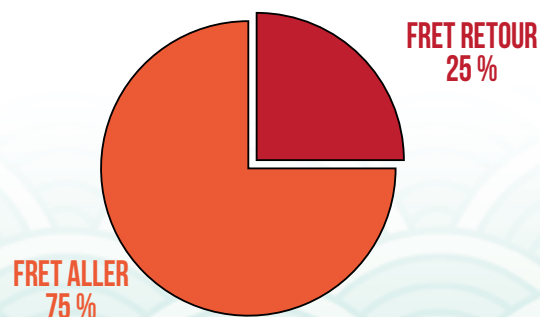
NOMBRE DE ROTATIONS

Fret	MOOREA				MAIAO			TETIAROA		
	Aremiti 5	Aremiti Ferry II	Terevau	Total Moorea	Taporo VIII	Taporo IX	Total Maiao	Taporo VI	Taporo IX	Total Tetiaroa
NB DE TOUCHÉES 2016	817	1 252	2 047	4 116	2	2	4	7	1	8

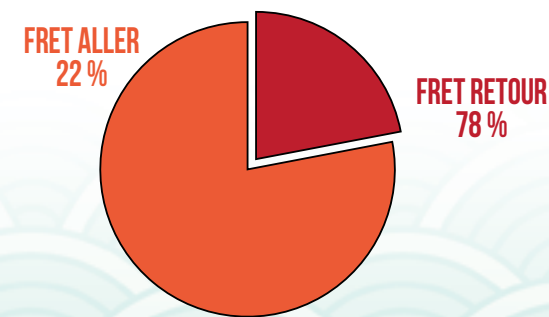
FRET ALLER SUR MOOREA



FRET MOOREA



FRET MAIAO



# Détail du Fret retour en provenance des IDV en 2016

Fret retour	Moorea	Maiao	Tetiaroa	Total IDV
COPRAH			314	314
PRODUITS DE LA MER (*)			2	2
PRODUITS AGRICOLES (**)	1 691	1		1 692
PRODUCTIONS DES ÎLES (***)	30 580		43	30 623
DIVERS	10 280	5	98	10 383
<b>TOTAL (en t)</b>	<b>42 551</b>	<b>322</b>	<b>141</b>	<b>43 014</b>

## PRODUITS DE LA MER (\*)

Îles	Poisson	Crabe	Pahua	Total
MOOREA				0,0
MAIAO	2,0	0,3		2,3
TETIAROA				0,0
<b>TOTAL FRET (en t)</b>	<b>2,0</b>	<b>0,3</b>	<b>0,0</b>	<b>2,3</b>

## PRODUITS AGRICOLES (\*\*)

Îles	Fruits (Ananas)	Coco	Mangue	Total
MOOREA	1 691,2			1 691,2
MAIAO		1,0	0,2	1,2
TETIAROA				0,0
<b>TOTAL FRET (en t)</b>	<b>1 691,2</b>	<b>1,0</b>	<b>0,2</b>	<b>1 692,4</b>

## AUTRES PRODUCTIONS DES ÎLES (\*\*\*)

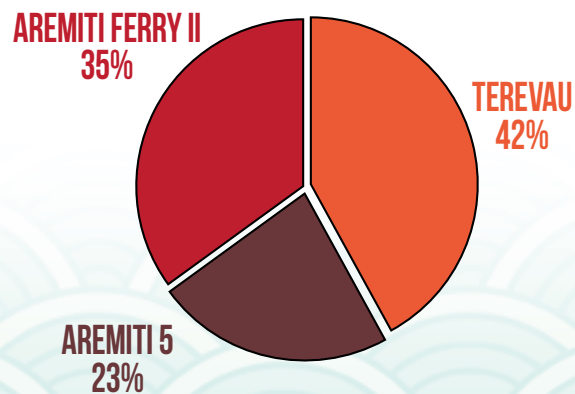
Îles	Dechets sep / fenua ma	Jus de fruits	Jus de noni	Pandanus	Total
MOOREA	24 180,0	6 259,8	124,2	16,0	30 580,0
MAIAO				0,0	0,0
TETIAROA	42,7			0,0	42,7
<b>TOTAL FRET (en t)</b>	<b>24 222,7</b>	<b>6 259,8</b>	<b>124,2</b>	<b>16,0</b>	<b>30 622,7</b>

## Répartition des passagers et véhicules sur Moorea par navire en 2016

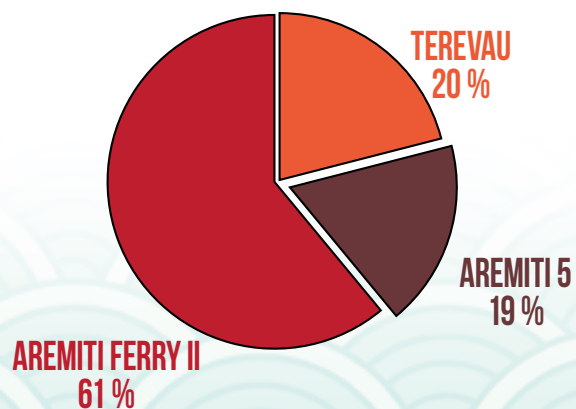
Passagers	MOOREA				MAIAO			TETIAROA		Total IDV
	Aremiti 5	Aremiti Ferry II	Terevau	Total Moorea	Taporo VIII	Taporo IX	Total Maiao	Taporo VI		
ALLER	174 215	302 095	346 678	822 988	11		11		822 999	
RETOUR	206 897	273 548	335 703	816 148					816 148	
<b>TOTAL</b>	<b>381 112</b>	<b>575 643</b>	<b>682 381</b>	<b>1 639 136</b>	<b>11</b>		<b>11</b>		<b>1 639 147</b>	

Véhicules	MOOREA				MAIAO			TETIAROA		Total IDV
	Aremiti 5	Aremiti Ferry II	Terevau	Total Moorea	Taporo VIII	Taporo IX	Total Maiao	Taporo VI		
VOITURES	ALLER	13 222	39 133	13 016	65 371				6	65 377
	RETOUR	11 814	40 302	12 920	65 036					65 036
	<b>TOTAL</b>	<b>25 036</b>	<b>79 435</b>	<b>25 936</b>	<b>130 407</b>				<b>6</b>	<b>130 413</b>
MOTOS/SCOOTERS	ALLER	4 756	6 715	16 555	28 026					28 026
	RETOUR	5 889	5 808	12 639	24 336					24 336
	<b>TOTAL</b>	<b>10 645</b>	<b>12 523</b>	<b>29 194</b>	<b>52 362</b>					<b>52 362</b>
VÉLOS	ALLER	6 198	4 246	7 148	17 592					17 592
	RETOUR	7 646	2 681	5 844	16 171					16 171
	<b>TOTAL</b>	<b>13 844</b>	<b>6 927</b>	<b>12 992</b>	<b>33 763</b>					<b>33 763</b>
POIDS LOURDS	ALLER		7 510		7 510		1	1	4	7 515
	RETOUR		7 516		7 516					7 516
	<b>TOTAL</b>		<b>15 026</b>		<b>15 026</b>		<b>1</b>	<b>1</b>	<b>4</b>	<b>15 031</b>

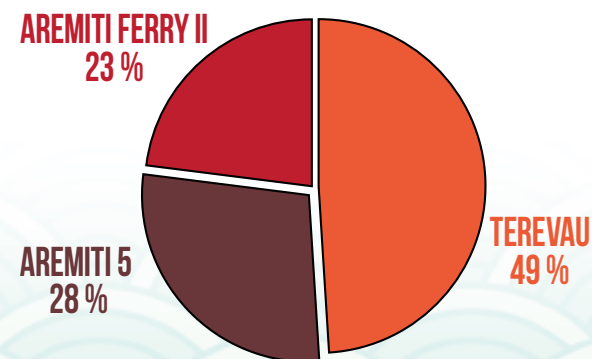
### REPARTITION DES PASSAGERS PAR NAVIRE



### REPARTITION DES VOITURES PAR NAVIRE



### REPARTITION DES ENGINES PAR NAVIRE



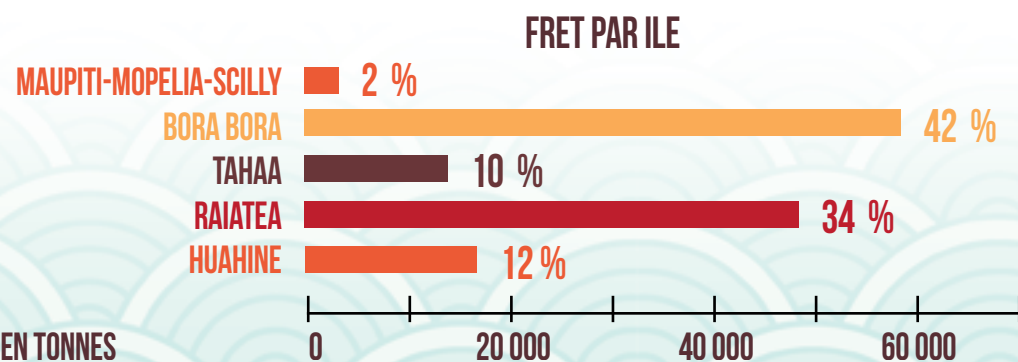
# Récapitulatif du fret des îles sous le vent par île

ANNÉE 2016

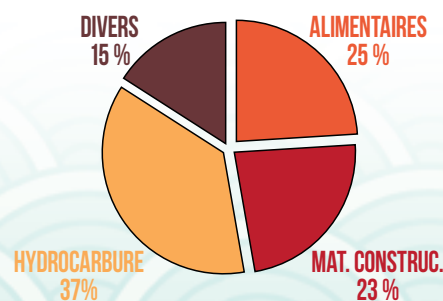
Fret	Huahine	Raiatea	Tahaa	Bora Bora	Maupiti	Mopelia	Scilly	Total ISLV
ALIMENTAIRE	4 172	11 143	2 543	11 815	709	1	1	30 384
MAT.CONSTRUCTION	2 383	12 079	1 581	10 604	946	2		27 595
HYDROCARBURE	4 985	12 961	4 389	22 390	909			45 634
DIVERS	2 631	6 456	1 280	7 702	258		1	18 328
<b>FRET ALLER</b>	<b>14 171</b>	<b>42 639</b>	<b>9 793</b>	<b>52 511</b>	<b>2 822</b>	<b>3</b>	<b>2</b>	<b>121 941</b>
COPRAH	105	600	1 042	62	281	70	22	2 182
PRODUITS DE LA MER	37	38	39	10				124
PRODUITS AGRICOLES	986	484	640	20	48			2 178
PRODUCTIONS DES ÎLES	18	590	937	2 230	1		8	3 784
DIVERS	1 704	3 904	1 226	4 326	215			11 375
<b>FRET RETOUR</b>	<b>2 850</b>	<b>5 616</b>	<b>3 884</b>	<b>6 648</b>	<b>545</b>	<b>70</b>	<b>30</b>	<b>19 643</b>
<b>TOTAL FRET (en t)</b>	<b>17 021</b>	<b>48 255</b>	<b>13 677</b>	<b>59 159</b>	<b>3 367</b>	<b>73</b>	<b>32</b>	<b>141 584</b>

	Huahine	Raiatea	Tahaa	Bora Bora	Maupiti	Mopelia	Scilly	Total ISLV
<b>VOITURES</b>								
ALLER	483	1 063	305	863	5			2 719
RETOUR	369	825	195	566	2			1 957
<b>TOTAL</b>	<b>852</b>	<b>1 888</b>	<b>500</b>	<b>1 429</b>	<b>7</b>			<b>4 676</b>
<b>2 ROUES</b>								
ALLER	141	235	83	385	4			848
RETOUR	101	139	42	159				441
<b>TOTAL</b>	<b>242</b>	<b>374</b>	<b>125</b>	<b>544</b>	<b>4</b>			<b>1 289</b>

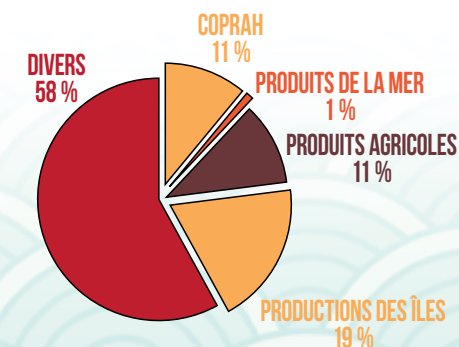
	Huahine	Raiatea	Tahaa	Bora Bora	Maupiti	Mopelia	Scilly	Bellingshausen
<b>NB TOUCHÉES 2016</b>	<b>480</b>	<b>588</b>	<b>287</b>	<b>306</b>	<b>20</b>	<b>3</b>	<b>2</b>	<b>1</b>



**FRET ALLER PAR PRODUIT**



**FRET RETOUR PAR PRODUIT**



# Récapitulatif du fret des îles sous le vent par navire

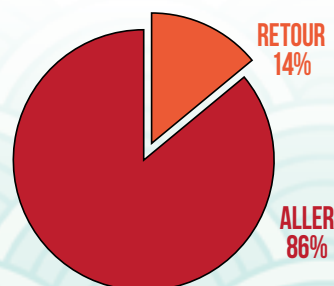
ANNÉE 2016

Fret	Hawaiki Nui	Taporo VI	Taporo VII	Tahiti Nui I	Tahiti Nui VI	Tahiti Nui VIII	Tahiti Nui IX	Terevau	Total ISLV
ALIMENTAIRE	9 355	4 302	16 016		39	18	654		30 384
MAT.CONSTRUCTION	12 354	4 940	9 353			401	547		27 595
HYDROCARBURE	5 654	10 316	28 755		10	57	842		45 634
DIVERS	10 238	2 472	5 307	30	17	37	227		18 328
FRET ALLER	37 601	22 030	59 431	30	66	513	2 270		121 941
COPRAH	772	289	748		34		339		2 182
PRODUITS DE LA MER	57	21	46						124
PRODUITS AGRICOLES	886	193	1 051		3	3	42		2 178
PRODUCTIONS DES ÎLES	3 333	257	185		8		1		3 784
DIVERS	5 527	1 209	4 371	30		40	198		11 375
FRET RETOUR	10 575	1 969	6 401	30	45	43	580		19 643
TOTAL FRET (en t)	48 176	23 999	65 832	60	111	556	2 850		141 584

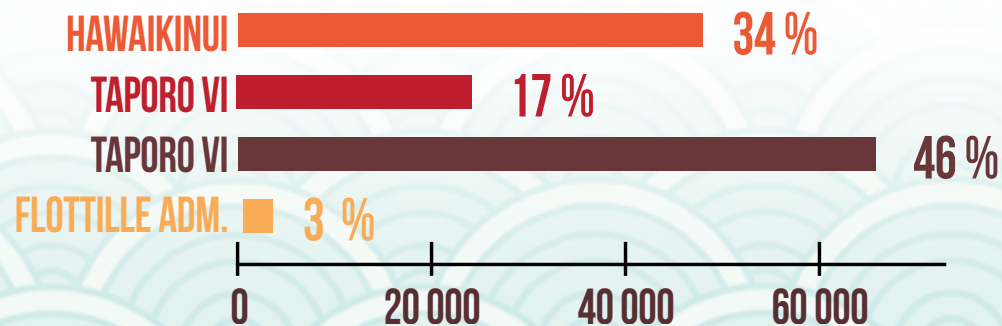
		Hawaiki Nui	Taporo VI	Taporo VII	Tahiti Nui I	Tahiti Nui VI	Tahiti Nui VIII	Tahiti Nui IX	Terevau	Total ISLV
VOITURES	ALLER	1 387	448	864	11			5	4	2 719
	RETOUR	1 005	232	707	11			2		1 957
	TOTAL	2 392	680	1 571	22			7	4	4 676
2 ROUES	ALLER	309	178	349	5			4	3	848
	RETOUR	183	69	184	5					441
	TOTAL	492	247	533	10			4	3	1 289

	Hawaiki Nui	Taporo VI	Taporo VII	Tahiti Nui I	Tahiti Nui VI	Tahiti Nui VIII	Tahiti Nui IX	Terevau
NB DE ROTATIONS 2016	98	82	105	4	3	3	15	1

FRET ISLV ALLER / RETOUR



FRET ISLV PAR NAVIRE





# Détail du Fret retour en provenance des ISLV en 2016

Îles	Huahine	Raiatea	Tahaa	Bora bora	Maupiti	Mopelia	Scilly	Total
COPRAH	105	600	1 042	62	281	70	22	2 182
PRODUITS DE LA MER (*)	37	38	39	10				124
PRODUITS AGRICOLES (**)	986	484	640	20	48			2 178
PRODUCTIONS DES ÎLES (***)	18	590	937	2 230	1		8	3 784
DIVERS	1 704	3 904	1 226	4 326	215			11 375
<b>FRET RETOUR</b>	<b>2 850</b>	<b>5 616</b>	<b>3 884</b>	<b>6 648</b>	<b>545</b>	<b>70</b>	<b>30</b>	<b>19 643</b>

## PRODUITS DE LA MER

Îles	Poisson	Crabe	Langouste	Benitier (pahua)	Oursin (vana)	Mollusque (tuai)	Total
HUAHINE	27,2	4,2	0,8	0,1	1,3	3,0	36,6
RAIATEA	37,2	0,4			0,2		37,8
TAHAA	39,0				0,3		39,3
BORA BORA	9,8	0,2			0,1		10,1
MAUPITI	0,2						0,2
SCILLY	0,4						0,4
<b>TOTAL (en t)</b>	<b>113,8</b>	<b>4,8</b>		<b>0,1</b>	<b>1,9</b>	<b>3,0</b>	<b>124,2</b>

## PRODUITS AGRICOLES (\*\*)

Îles	Nono	Pasteque	Melon	Coco	Banane	Papaye	Mangue	Vanille	Autres	Total
HUAHINE	241,6	230,2	164,2	281,1	9,1	0,5	9,9	1,2	47,9	985,7
RAIATEA	380,1	5,2	2,3	31,6	6,1	13,0	3,8	4,1	38,1	484,3
TAHAA	176,2	8,1		374,5	15,6	37,1	4,5	1,5	22,9	640,4
BORA BORA		2,1		7,0	1,4		2,2		7,2	19,9
MAUPITI	40,0	7,8								47,8
<b>TOTAL (en t)</b>	<b>837,9</b>	<b>253,4</b>	<b>166,5</b>	<b>694,2</b>	<b>32,2</b>	<b>50,6</b>	<b>20,4</b>	<b>6,8</b>	<b>116,1</b>	<b>2 178,1</b>

## PRODUCTIONS DES ÎLES (\*\*\*)

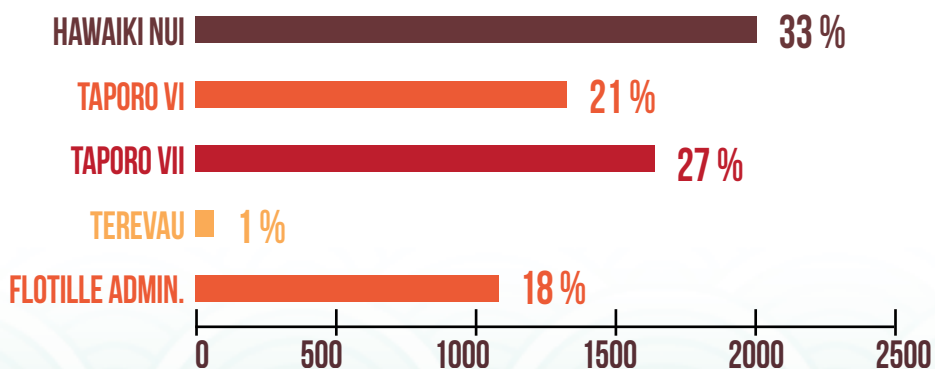
Îles	Déchets Sep Fenua Ma	Jus de canne à sucre	Jus de noni	Miel	Nacre (coquilles)	Sable blanc	Total
HUAHINE				1,7	3,4	7,3	17,5
RAIATEA	561,0			11,3	1,1	16,6	590,0
TAHAA	456,0	175,4	1,4	1,4		303,3	937,5
BORA BORA	2 227,3		0,2			2,7	2 230,2
MAUPITI	1,2						1,2
SCILLY					8,0		8,0
<b>TOTAL (en t)</b>	<b>3 245,5</b>	<b>175,4</b>	<b>14,6</b>	<b>5,9</b>	<b>15,3</b>	<b>327,7</b>	<b>3 784,4</b>

## Répartition des passagers des îles sous le vent 2016

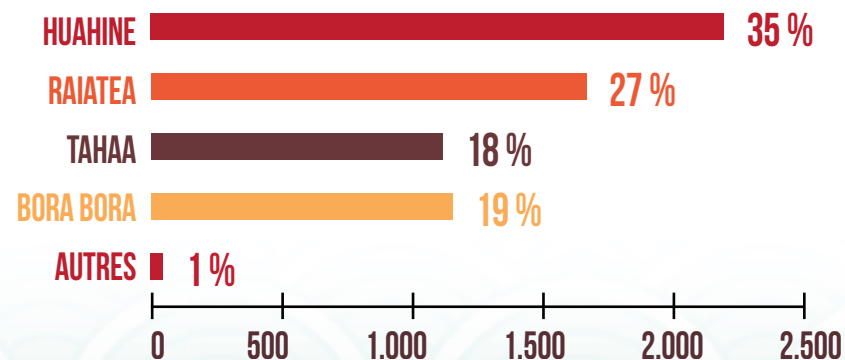
Par navire	Aranui 5	Hawaiki Nui	Taporo VI	Taporo VII	Terevau	Tahiti Nui I	Tahiti Nui VI	Tahiti Nui IX	Total
ALLER		1120	713	646	68	619	7	30	3 203
RETOUR	10	902	620	1016		423	5	6	2 982
TOTAL	10	2022	1333	1662	68	1042	12	36	6185

Par île	Huahine	Raiatea	Tahaa	Bora Bora	Maupiti	Scilly	Bellinghausen	Total
ALLER	1292	978	354	542	27	4	6	3 203
RETOUR	898	686	767	620	1	4	6	2 982
TOTAL	2190	1664	1121	1162	28	8	12	6185

REPARTITION PAR NAVIRE



REPARTITION PAR ÎLE



# Nombre de touchées des îles de l'archipel de la Société

MOOREA					
Aremiti 5		Aremiti Ferry II		Terevau	
NTM	2016	NTM	2016	NTM	2016
1920	817	1248	1252	1968	2047

MOOREA  
NTM : Nombre de Touchées Minimum par an (basé sur 48 semaines/an + 1 mois carénage).

EN ROUGE : Nombre de touchées inférieur au minimum imposé.

AREMITI 5 : 40 rotations/semaine minimum

AREMITI FERRY 2 : 26 rotations/semaine minimum

TEREVAU : 41 rotations/semaine minimum

AUTRES ILES DU VENT							
Cobia III		Taporo VIII		Taporo IX		Taporo VI	
NTM	2016	NTM	2016	NTM	2016	NTM	2016
24	0	à la demande	2	à la demande	2		
						dérog.	7

MAIAO

TETIAROA

NTM : Nombre de Touchées Minimum par an.

EN ROUGE : Nombre de touchées inférieur au minimum imposé.

	Aranui 5		Hawaiki Nui (98 Voy)		Taporo VI (82 voy)		Taporo VII (105 voy)		Pour Info
	NTM	2016	NTM	2016	NTM	2016	NTM	2016	Flottille Admin. En 2016
HUAHINE			96	98	96	164	144	210	7
RAIATEA			96	196	96	164	144	210	17
TAHAA			96	98	96	82	144	105	2
BORA BORA	17	17	96	98	96	82	144	105	4
MAUPITI									20
MOPELIA									3
SCILLY									2
BELLINGSHAUSEN									1

NTM : Nombre de Touchées Minimum par an (basé sur 48 semaines/an + 1 mois carénage).

EN ROUGE : Nombre de touchées inférieur au minimum imposé.

HAWAIKI NUI : 2 rotations/semaine minimum.

TAPORO VI : 96 rotations /an minimum.

TAPORO VII : 3 rotations/semaine minimum.

# ARCHIPEL DE LA SOCIÉTÉ



Huahine

Tetiaroa

AREMITI 5

Moorea

Tahiti

11NM - 29 min

Maiao



## CARTE D'IDENTITÉ

N° IMMATRICULATION: PY 2162

ANNÉE DE CONSTRUCTION: 2004

TYPE: Roulé à passagers

PORT EN LOURD: 100 tonnes

JAUGE BRUTE (TJB/UMS): 1 447 UMS

LONGUEUR: 53,45 m

LARGUEUR: 14,20 m

TIRANT D'EAU: 2 m

PUISSANCE MOTRICE: 4 x 3000 CV

VITESSE DE CROISIERE: 34 nœuds

CONSOMMATION CARBURANT: 2000 litres / heure

NOMBRE DE PASSAGERS: 697

CAPACITE FRET: 30 VL

CAPACITE CONGELE / REFRIGERE: -

CAPACITE CARBURANT DE BORD: 60 000 litres

CAPACITE CARBURANT SOUTE (VENTE): -

CAPACITE LEVAGE: -

LICENCE ARMATEUR AUTORISATION EXPLOITATION:

Arrêté n°32/CM du 07/07/04

DEBUT ACTIVITE EN PF: Juillet 2004

NOM COMPAGNIE MARITIME: SNC AREMITI

GERANT: Eugène DEGAGE

## STATISTIQUES ANNEE 2016 - NBRE DE VOYAGES : 817

Fret	Moorea
ALIMENTAIRE	
MAT.CONSTRUCTION	
HYDROCABURE	
DIVERS	2 393
<b>FRET ALLER</b>	<b>2 393</b>
COPRAH	
PRODUITS DE LA MER	
PRODUITS AGRICOLES	17
PRODUCTIONS DES ÎLES	
DIVERS	271
<b>FRET RETOUR</b>	<b>288</b>
<b>TOTAL FRET (en t)</b>	<b>2 681</b>

Passagers	Moorea
PASSAGERS ALLER	174 215
PASSAGERS RETOUR	206 897
<b>TOTAL</b>	<b>381 112</b>

Véhicules	Moorea	
VOITURES	ALLER	13 222
	RETOUR	11 814
	<b>TOTAL</b>	<b>25 036</b>
ENGINS	ALLER	4 756
	RETOUR	5 889
	<b>TOTAL</b>	<b>10 645</b>
VÉLOS	ALLER	6 198
	RETOUR	7 646
	<b>TOTAL</b>	<b>13 844</b>
TOTAL 2 ROUES	ALLER	10 954
	RETOUR	13 535
	<b>TOTAL</b>	<b>24 489</b>

## POPULATION & TOUCHÉES - ANNÉE 2016

	Moorea
POPULATION	16 899
TOUCHÉES	817
NTM	40/sem soit 1 920/an

NTM : Nombre de touchées minimum par an.  
**EN ROUGE** : Nombre inférieur au nombre de touchées annuelles minimum.

## DISTANCE ET DURÉE DE LA NAVIGATION

DESSERTÉ				
Départ	Arrivée	Point d'arrivée	Distance (en NM)	Durée (en h/mn)
PAPEETE	MOOREA	Quai de Vaiare	11	00:29
MOOREA	PAPEETE	Gare maritime	11	00:29
<b>TOTAL (VITESSE DE CROISIÈRE DE 34 NŒUDS)</b>			<b>22</b>	<b>00:58</b>

**CARTE D'IDENTITÉ****N° IMMATRICULATION:** PY 2541**ANNÉE DE CONSTRUCTION:** 2012**TYPE:** Catamaran ferry (Roro car ferry)**PORT EN LOURD:** 480 tonnes**JAUGE BRUTE (TJB/UMS):** 4063 UMS**LONGUEUR:** 75,60 m**LARGUEUR:** 17 m**TIRANT D'EAU:** 5,90 m**PUISSANCE MOTRICE:** 4 x 2065 CV**VITESSE DE CROISIERE:** 22 nœuds**CONSOMMATION CARBURANT:** 1440 litres/heure**NOMBRE DE PASSAGERS:** 967**CAPACITE FRET:** 480 tonnes**CAPACITE CONGELE / REFRIGERE:** -**CAPACITE CARBURANT DE BORD:** 52 000 litres**CAPACITE CARBURANT SOUTE (VENTE):** -**CAPACITE LEVAGE:** -**LICENCE ARMATEUR AUTORISATION EXPLOITATION:**

Arrêté n°9/MEP du 30/01/09 modifié

**DEBUT ACTIVITE EN PF:** 28 décembre 2013**NOM COMPAGNIE MARITIME:** SNC AREMITI FERRY**GERANT:** Tuanua DEGAGE

## STATISTIQUES DE L'ANNÉE 2016 - NBRE DE VOYAGES : 1 252

Fret	Moorea
ALIMENTAIRE	36 464
MAT.CONSTRUCTION	9 085
HYDROCABURE	19 670
DIVERS	63 157
<b>FRET ALLER</b>	<b>128 376</b>
COPRAH	
PRODUITS DE LA MER	
PRODUITS AGRICOLES	1 674
PRODUCTIONS DES ÎLES	30 580
DIVERS	10 009
<b>FRET RETOUR</b>	<b>42 263</b>
<b>TOTAL FRET (en t)</b>	<b>170 639</b>

Passagers	Moorea
PASSAGERS ALLER	302 095
PASSAGERS RETOUR	273 548
<b>TOTAL</b>	<b>575 643</b>

Véhicules	Moorea
<b>VOITURES</b> ALLER	39 133
RETOUR	40 302
<b>TOTAL</b>	<b>79 435</b>

<b>ENGINS</b> ALLER	6 715
RETOUR	5 808
<b>TOTAL</b>	<b>12 523</b>

<b>VÉLOS</b> ALLER	4 246
RETOUR	2 681
<b>TOTAL</b>	<b>6 927</b>

<b>TOTAL 2 ROUES</b> ALLER	10 961
RETOUR	8 489
<b>TOTAL</b>	<b>19 450</b>

<b>POIDS LOURDS</b> ALLER	7 510
RETOUR	7 516
<b>TOTAL</b>	<b>15 026</b>

## POPULATION & TOUCHÉES - ANNÉE 2016

	Moorea
POPULATION	16 899
TOUCHÉES	1 252
NTM	26/sem soit 1 248/an

NTM : Nombre de touchées minimum par an.

## DISTANCE ET DURÉE DE LA NAVIGATION

DESSERTE				
Départ	Arrivée	Point d'arrivée	Distance (en NM)	Durée (en h/mn)
PAPEETE	MOOREA	Quai de Vaiare	11	00:39
MOOREA	PAPEETE	Gare maritime	11	00:39
<b>TOTAL (VITESSE DE CROISIÈRE DE 22 NŒUDS)</b>			<b>22</b>	<b>01:18</b>

DESSERTE

SOCIÉTÉ

**CARTE D'IDENTITÉ****N° IMMATRICULATION:** PY 2508**ANNÉE DE CONSTRUCTION:** 2005**TYPE:** Vedette à passagers**PORT EN LOURD:** 67 tonnes**JAUGE BRUTE (TJB/UMS):** 752 UMS**LONGUEUR:** 42,46 m**LARGUEUR:** 12,29 m**TIRANT D'EAU:** 1,81 m**PUISSANCE MOTRICE:** 4x1979 kW**VITESSE DE CROISIÈRE:** 30 nœuds**CONSOMMATION CARBURANT:** 1 300 litres/heure**NOMBRE DE PASSAGERS:** 360**CAPACITÉ FRET:** 10 m<sup>3</sup> / 10 VL**CAPACITÉ CONGÈLE / REFRIGÈRE:** -**CAPACITÉ CARBURANT DE BORD:** 21 000 litres**CAPACITÉ CARBURANT SOUTE (VENTE):** -**CAPACITÉ LEVAGE:** -**LICENCE ARMATEUR AUTORISATION EXPLOITATION:**

Arrêté n°8131/MDA du 18/11/11

**DEBUT ACTIVITE EN PF:** Août 2012**NOM COMPAGNIE MARITIME:**

SARL SNGV 2 MOOREA

**GERANT:** Manfred FA SHIN CHONG

&amp; Josiane FAURA



## POPULATION & TOUCHÉES - ANNÉE 2016

	Moorea	Huahine - Raiatea
POPULATION	16 899	18 540
TOUCHÉES	2 047	1
NTM	41/semaine soit 1 968/an	dérogation

NTM : Nombre de touchées minimum par an.

## DISTANCE ET DURÉE DE LA NAVIGATION

DESSERTÉ				
Départ	Arrivée	Point d'arrivée	Distance (en NM)	Durée (en h/mn)
PAPEETE	MOOREA	Quai de Vaiare	11	00:32
MOOREA	PAPEETE	Gare Maritime	11	00:32
TOTAL (VITESSE DE CROISIÈRE DE 30 NŒUDS)			22	01:04

## STATISTIQUES DE L'ANNÉE 2016 - NBRE DE ROTATIONS : 2 047

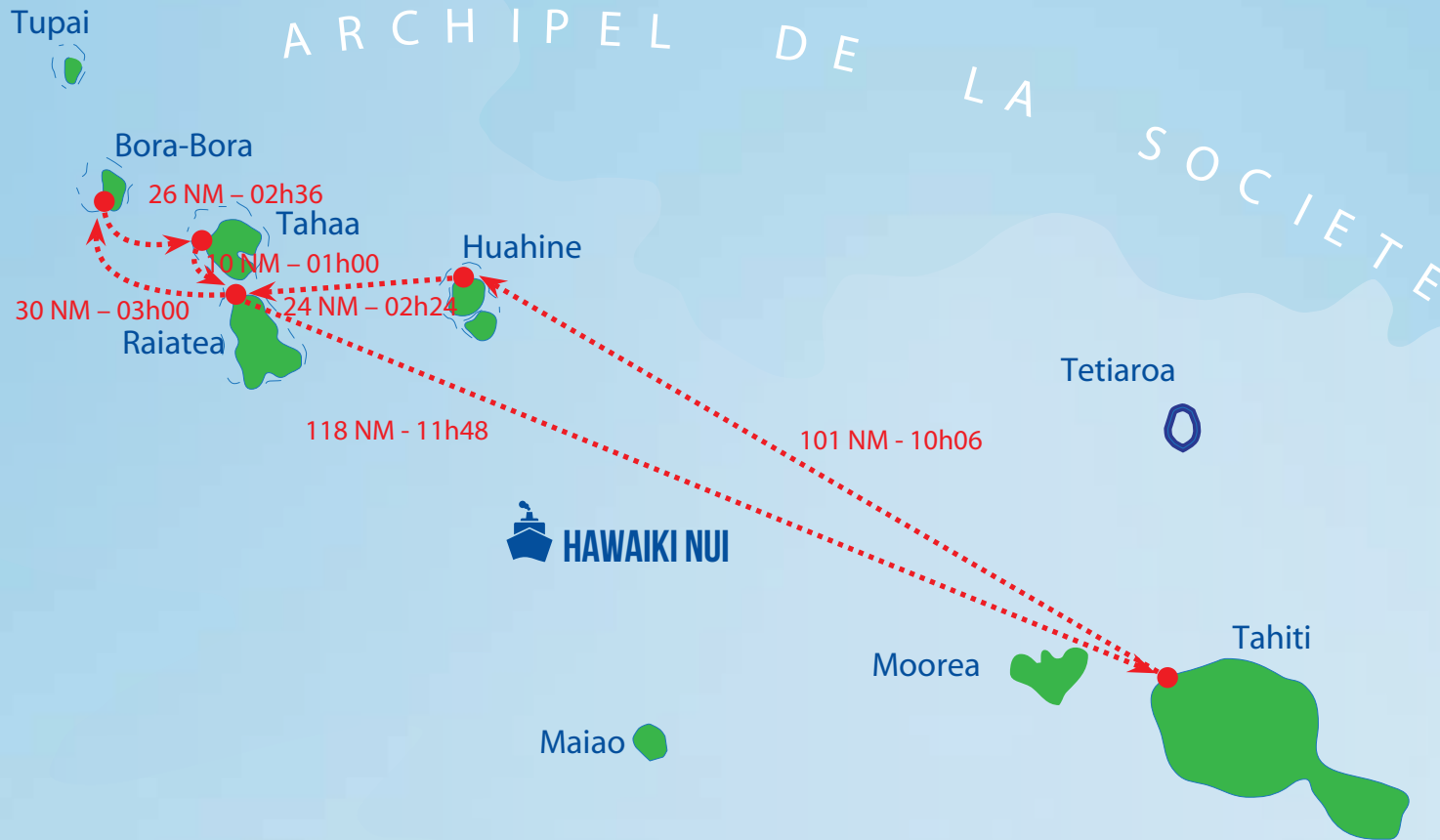
Passagers	Moorea	Huahine	Raiatea	Total
PASSAGERS ALLER	346 678	33	35	346 746
PASSAGERS RETOUR	335 703			335 703
TOTAL	682 381	33	35	682 449

Véhicules	Moorea	Huahine	Raiatea	Total
VOITURES ALLER	13 016	3	1	13 020
VOITURES RETOUR	12 920			12 920
TOTAL	25 936	4	1	25 940

ENGINS ALLER	16 555	3		16 558
ENGINS RETOUR	12 639			12 639
TOTAL	29 194	3		29 197

VÉLOS ALLER	7 148			7 148
VÉLOS RETOUR	5 844			5 844
TOTAL	12 992			12 992

TOTAL ALLER	23 703			23 703
TOTAL RETOUR	18 483			18 483
TOTAL	42 186			42 186



### CARTE D'IDENTITÉ

N° IMMATRICULATION: PY 1770

ANNÉE DE CONSTRUCTION: 1980

TYPE: Roro

PORT EN LOURD: 1158 tonnes

JAUGE BRUTE (TJB/UMS): 879 tonneaux

LONGUEUR: 70,30 m

LARGUEUR: 14,00 m

TIRANT D'EAU: 4,50 m

PUISSANCE MOTRICE: 1 x 2000 CV

VITESSE DE CROISIERE: 10 nœuds

CONSUMMATION CARBURANT: 300 litres/heure

NOMBRE DE PASSAGERS: 12

CAPACITE FRET: 1000 tonnes (3591 m3)

CAPACITE CONGELE / REFRIGERE: 280 m3 / 168 m3

CAPACITE CARBURANT DE BORD: 46 000 litres

CAPACITE CARBURANT SOUTE (VENTE):

100 000 litres

CAPACITE LEVAGE: 25 t + 20 t

LIGENCE ARMATEUR AUTORISATION EXPLOITATION:

Arr. n°7904/MET du 22/08/14

DÉBUT ACTIVITE SUR LICENCE ACTUELLE: Juin 2014

NOM COMPAGNIE MARITIME: SAS Société de

Navigation Polynésienne (SNP)

GERANT: Tutehau MARTIN

## POPULATION & TOUCHÉES - ANNÉE 2016

Îles	ISLV				T. EST
	Huahine	Raiatea	Tahaa	Bora Bora	Mururoa
POPULATION	6 303	12 237	5 220	9 598	
TOUCHÉES	98	196	98	98	1
NTM	96	96	96	96	Dérog.

NTM : Nombre de touchées minimum par an.

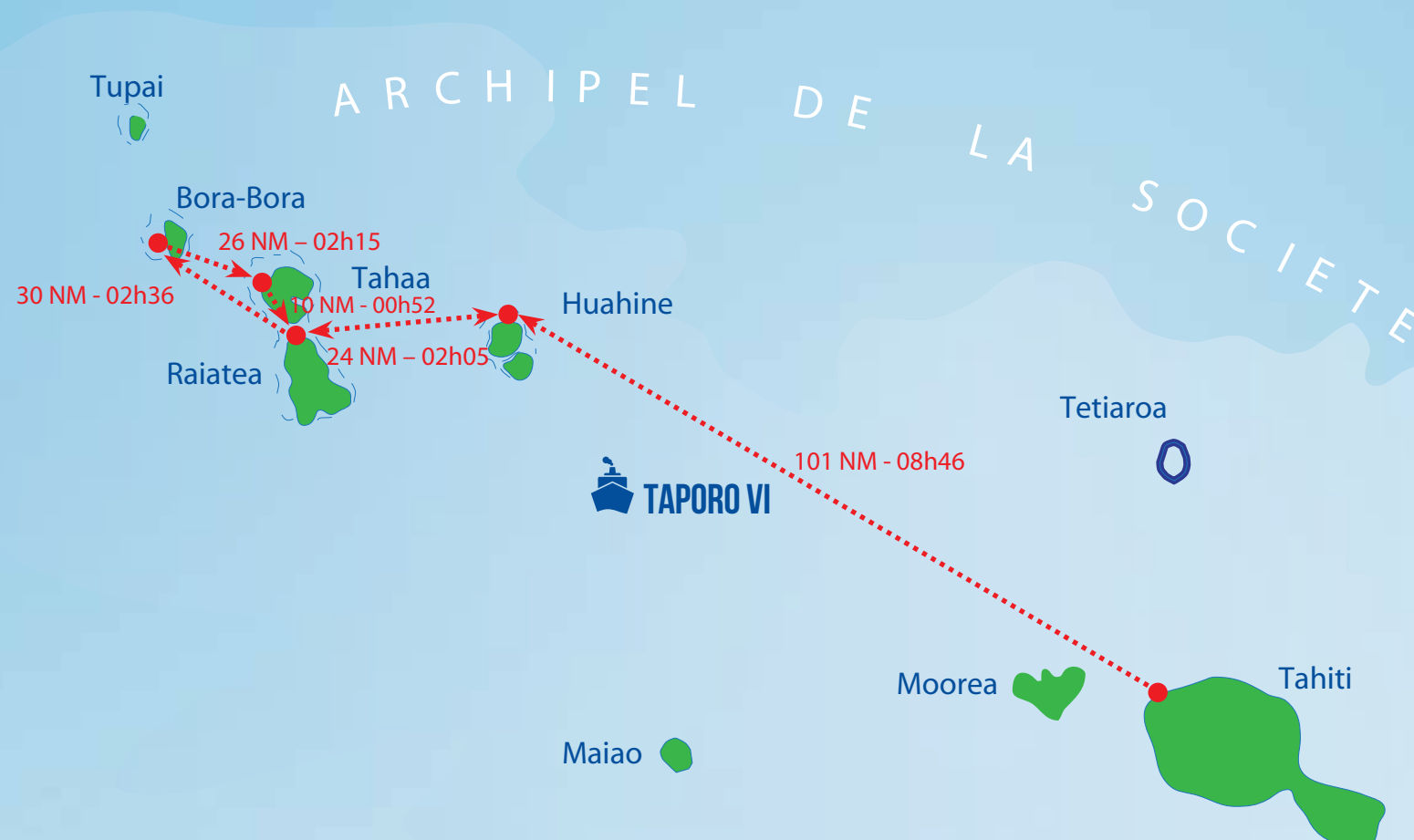
## DISTANCE ET DURÉE DE LA NAVIGATION

Départ	Arrivée	DESSERTÉ		
		Point d'arrivée	Distance (en NM)	Durée (en h/mn)
PAPEETE	HUAHINE	Quai de Fare	101	10:06
HUAHINE	RAIATEA	Quai de Uturoa	24	02:24
RAIATEA	BORA BORA	Quai de Faanui	30	03:00
BORA BORA	TAHAA	Quai de Tapuamu	26	02:36
TAHAA	RAIATEA	Quai de Uturoa	10	01:00
RAIATEA	PAPEETE	Quai de Motu Uta	118	11:48
TOTAL (VITESSE DE CROISIÈRE DE 10 NŒUDS)			309	30:54

## STATISTIQUES DE L'ANNÉE 2016 - NBRE DE VOYAGES : 98 ISLV + 1 MURUROA

Fret	ISLV				Total	TUAM. EST	Hawaiki Nui
	Huahine	Raiatea	Tahaa	Bora Bora		Mururoa dérogation	
ALIMENTAIRE	867	3 786	171	4 531	9 355		9 355
MAT.CONSTRUCTION	972	7 354	382	3 646	12 354	507	12 861
HYDROCABURE	41	2 535	57	3 021	5 654		5 654
DIVERS	1 532	3 881	507	4 318	10 238	391	10 629
FRET ALLER	3 412	17 556	1 117	15 516	37 601	898	38 499
COPRAH	105	9	658		772		772
PRODUITS DE LA MER	5	18	30	4	57		57
PRODUITS AGRICOLES	230	394	261	1	886		886
PRODUCTIONS DES ÎLES	8	575	523	2 227	3 333		3 333
DIVERS	529	2 747	790	1 461	5 527	435	5 962
FRET RETOUR	877	3 743	2 262	3 693	10 575	435	11 010
TOTAL FRET (en t)	4 289	21 299	3 379	19 209	48 176	1 333	49 509

Passagers	ISLV				Total	Mururoa dérogation	Hawaiki Nui
	Huahine	Raiatea	Tahaa	Bora Bora			
PASSAGERS ALLER	281	427	149	263	1 120	4	1 124
PASSAGERS RETOUR	208	261	239	194	902		902
TOTAL	489	688	388	457	2 022	4	2 026



### CARTE D'IDENTITÉ

N° IMMATRICULATION: PY 1530

ANNÉE DE CONSTRUCTION: 1977

TYPE: Navire de charge

PORT EN LOURD: 1223 tonnes

JAUGE BRUTE (TJB/UMS): 499 tonneaux

LONGUEUR: 69,80 m

LARGUEUR: 14,50 m

TIRANT D'EAU: 4,5 m

PUISSANCE MOTRICE: 1 x 3000 CV

VITESSE DE CROISIÈRE: 11 nœuds

CONSOMMATION CARBURANT:

12 500 litres / rotation

NOMBRE DE PASSAGERS: 12

CAPACITÉ FRET: 2500 m<sup>3</sup>

CAPACITÉ CONGÈLE / REFRIGÈRE:

425 m<sup>3</sup> / 425 m<sup>3</sup>

CAPACITÉ CARBURANT DE BORD: 100 000 litres

CAPACITÉ CARBURANT SOUTÈ (VENTE):

270 000 litres

CAPACITÉ LEVAGE: 30 t + 8 t

LICENCE ARMATEUR AUTORISATION EXPLOITATION:

Arrêté n°29/MTI du 09/01/08, modifié

'DÉBUT ACTIVITÉ LICENCE ACTUELLE: Février 2008

NOM COMPAGNIE MARITIME: SAS VAIPIHAA

GERANT: Barbara ALEXANDRE

## POPULATION & TOUCHÉES - ANNÉE 2016

ÎLES SOUS LE VENT													
Fret	Huahina	Raiatea	Tahaa	Bora bora	Tetiaraa	Mururoa	Takapoto	Nuku hiva	Ua huka	Ua pou	Fatu hiva	Hiva Oa	Tahuata
POPULATION	6 303	12 237	5 220	9 598									
TOUCHÉES	164	164	82	82	7	1	1	1	1	1	1	1	1
NTM	96	96	96	96	Dérog.	Dérog.	Dérog.	Dérog.	Dérog.	Dérog.	Dérog.	Dérog.	Dérog.

NTM : Nombre de touchées minimum par an. **EN ROUGE** : Nombre inférieur au nombre de touchées annuelles minimum. Dérog. : Touchée par dérogation.

## DISTANCE ET DURÉE DE LA NAVIGATION

ÎLES SOUS LE VENT				
Départ	Arrivée	Point d'arrivée	Distance (en NM)	Durée (en h/mn)
PAPEETE	HUAHINE	Quai de Fare	101	08:46
HUAHINE	RAIATEA	Quai de Uturoa	24	02:05
RAIATEA	BORA BORA	Quai de Faanui	30	02:36
BORA BORA	TAHAA	Quai de Tapuamu	26	02:15
TAHAA	RAIATEA	Quai de Uturoa	10	00:52
RAIATEA	HUAHINE	Quai de Fare	24	02:05
HUAHINE	PAPEETE	Quai de Motu Uta	101	08:46
<b>TOTAL (VITESSE DE CROISIÈRE 11,5 NŒUDS)</b>			<b>316</b>	<b>27:28</b>

## STATISTIQUES DE L'ANNÉE 2016 - NBRE DE VOYAGES : 82 ISLV + 7 TETIAROA + 1 MARQUISES

Fret	ISLV					IDV	TE	TO	MARQUISES						Total Marqueses	Total Taporo VI
	Huahine	Raiatea	Tahaa	Bora bora	Total ISLV				Tetiaraa	Mururoa	Taka-poto	Nuku hiva	Ua huka	Ua pou		
ALIMENTAIRE	725	1 438	612	1 527	4 302	5		14	13	4	9		51	8	85	4 406
MAT.CONSTRUCTION	472	1 506	477	2 485	4 940	1 784			1	1	12	5	30	2	51	6 775
HYDROCABURE	1 230	2 372	731	5 983	10 316	219	50		129	2	20	61	85	17	314	10 849
DIVERS	333	824	204	1 111	2 472	188	15	2	3	2	6		15	2	28	2 690
<b>FRET ALLER</b>	<b>2 760</b>	<b>6 140</b>	<b>2 024</b>	<b>11 106</b>	<b>22 030</b>	<b>2 196</b>	<b>65</b>	<b>16</b>	<b>146</b>	<b>9</b>	<b>47</b>	<b>66</b>	<b>181</b>	<b>29</b>	<b>478</b>	<b>24 720</b>
COPRAH		233	55	1	289				4	11		1	9	10	35	324
PRODUITS DE LA MER	9	7	3	2	21											21
PRODUITS AGRICOLES	132	24	32	5	193									1	1	194
PRODUCTIONS DES ÎLES	3	11	242	1	257	41										298
DIVERS	344	251	93	521	1 209	80	42		21	1	2	1	12	2	39	2 129
<b>FRET RETOUR</b>	<b>488</b>	<b>526</b>	<b>425</b>	<b>530</b>	<b>1 969</b>	<b>121</b>	<b>42</b>		<b>25</b>	<b>12</b>	<b>2</b>	<b>2</b>	<b>21</b>	<b>13</b>	<b>75</b>	<b>2 966</b>
<b>TOTAL FRET (en t)</b>	<b>3 248</b>	<b>6 666</b>	<b>2 449</b>	<b>11 636</b>	<b>23 999</b>	<b>2 317</b>	<b>107</b>	<b>16</b>	<b>171</b>	<b>21</b>	<b>49</b>	<b>68</b>	<b>202</b>	<b>42</b>	<b>553</b>	<b>27 686</b>

Passagers	Huahine	Raiatea	Tahaa	Bora Bora	Total ISLV
PASSAGERS ALLER	195		299	63	713
PASSAGERS RETOUR	210		158	120	620
<b>TOTAL</b>	<b>405</b>		<b>457</b>	<b>195</b>	<b>1 333</b>



### CARTE D'IDENTITÉ

**N° IMMATRICULATION:** PY 1957  
**ANNÉE DE CONSTRUCTION:** 1978  
**TYPE:** Caboteur  
**PORT EN LOURD:** 1 533 tonnes  
**JAUGE BRUTE (TJB/UMS):** 2420 tonneaux  
**LONGUEUR:** 73,80 m  
**LARGUEUR:** 14,50 m  
**TIRANT D'EAU:** 4,47 m  
**PUISSANCE MOTRICE:** 1 x 3000 CV  
**VITESSE DE CROISIÈRE:** 12,5 nœuds  
**CONSOMMATION CARBURANT:**  
 13 500 litres / rotation  
**NOMBRE DE PASSAGERS:** 12  
**CAPACITÉ FRET:** 3860 m<sup>3</sup>  
**CAPACITÉ CONGÈLE / RÉFRIGÈRE:**  
 470 m<sup>3</sup> / 470 m<sup>3</sup>  
**CAPACITÉ CARBURANT DE BORD:** 120 000 litres  
**CAPACITÉ CARBURANT SOUTÈ (VENTE):**  
 300 000 litres  
**CAPACITÉ LEVAGE:** 40t + 16t  
**LICENCE ARMATEUR AUTORISATION EXPLOITATION:**  
 Arrêté n°903/CM du 03/07/00 modifié  
**DEBUT ACTIVITÉ EN PF:** Mai 2001  
**NOM COMPAGNIE MARITIME:** COMPAGNIE FRANÇAISE MARITIME DE TAHITI (CFMT)  
**GERANT:** Morton GARBUTT

## POPULATION & TOUCHÉES - ANNÉE 2016

	Huahine	Raiatea	Tahaa	Bora Bora
POPULATION	6 303	12 237	5 220	9 598
TOUCHÉES	210	210	105	105
NTM	144	144	144	144

NTM : Nombre de touchées minimum par an. **EN ROUGE** : Nombre inférieur au nombre de touchées annuelles minimum.

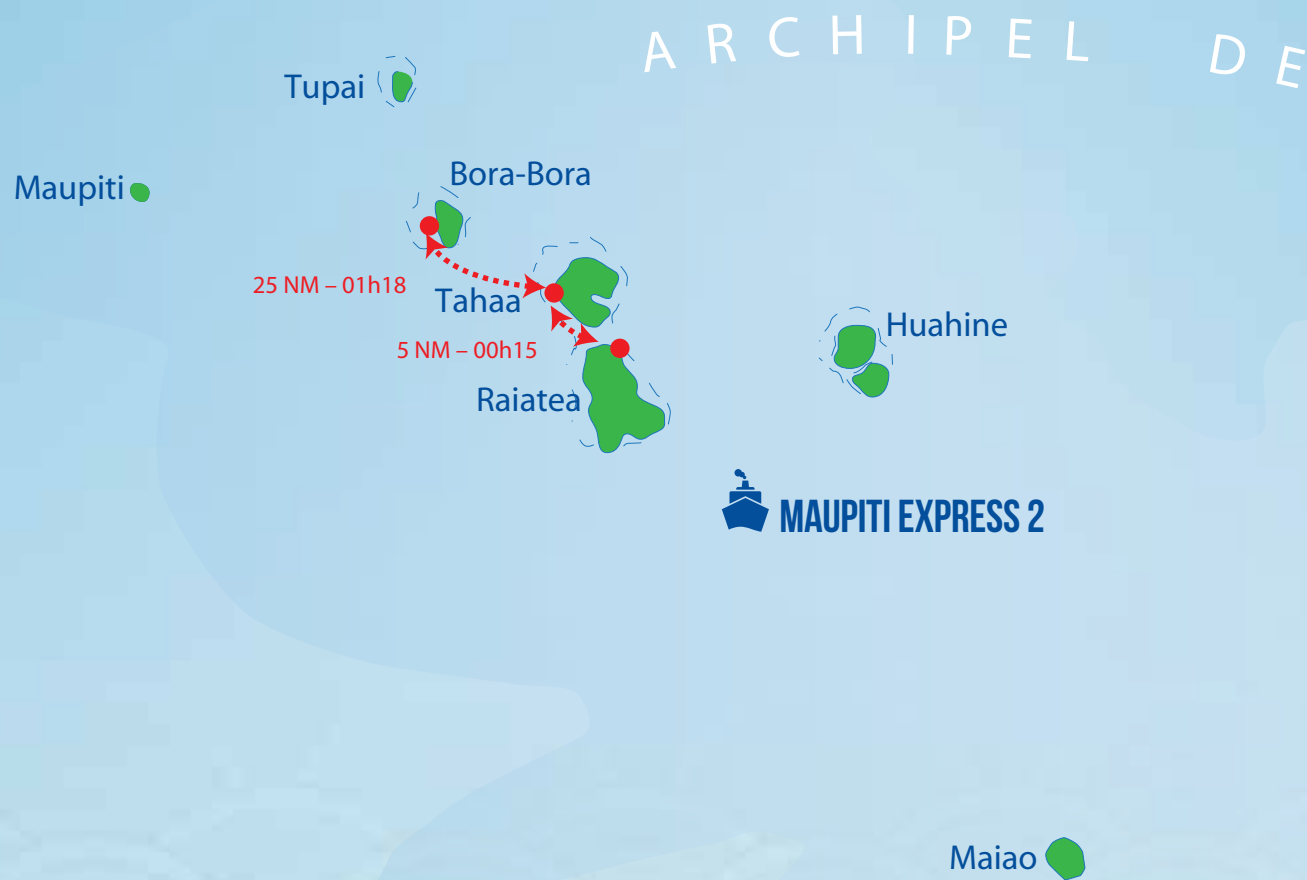
## DISTANCE ET DURÉE DE LA NAVIGATION

DESSERTÉ				
Départ	Arrivée	Point d'arrivée	Distance (en NM)	Durée (en h/mn)
PAPEETE	HUAHINE	Quai de Fare	101	07:46
HUAHINE	RAIATEA	Quai de Uturoa	24	01:50
RAIATEA	TAHAA	Quai de Tapuamu	10	00:46
TAHAA	BORA BORA	Quai de Faanui	26	02:00
BORA BORA	RAIATEA	Quai de Uturoa	30	02:18
RAIATEA	HUAHINE	Quai de Fare	24	01:50
HUAHINE	PAPEETE	Quai de Motu Uta	101	07:46
<b>TOTAL (VITESSE DE CROISIÈRE DE 13 NŒUDS)</b>			<b>316</b>	<b>24:18</b>

## STATISTIQUES DE L'ANNÉE 2016 - NBRE DE VOYAGES : 105

Fret	Huahine	Raiatea	Tahaa	Bora Bora	Total
ALIMENTAIRE	2 580	5 919	1 760	5 757	16 016
MAT.CONSTRUCTION	939	3 219	722	4 473	9 353
HYDROCABURE	3 714	8 054	3 601	13 386	28 755
DIVERS	714	1 751	569	2 273	5 307
<b>FRET ALLER</b>	<b>7 947</b>	<b>18 943</b>	<b>6 652</b>	<b>25 889</b>	<b>59 431</b>
COPRAH		358	329	61	748
PRODUITS DE LA MER	23	13	6	4	46
PRODUITS AGRICOLES	624	66	347	14	1 051
PRODUCTIONS DES ÎLES	7	4	172	2	185
DIVERS	811	906	343	2 311	4 371
<b>FRET RETOUR</b>	<b>1 465</b>	<b>1 347</b>	<b>1 197</b>	<b>2 392</b>	<b>6 401</b>
<b>TOTAL FRET (en t)</b>	<b>9 412</b>	<b>20 290</b>	<b>7 849</b>	<b>28 281</b>	<b>65 832</b>

Passagers	Huahine	Raiatea	Tahaa	Bora Bora	Total
PASSAGERS ALLER	164	217	142	123	646
PASSAGERS RETOUR	247	267	396	106	1 016
<b>TOTAL</b>	<b>411</b>	<b>484</b>	<b>538</b>	<b>229</b>	<b>1 662</b>



**CARTE D'IDENTITÉ**  
**N° IMMATRICULATION:** PY 2215  
**ANNÉE DE CONSTRUCTION:** 2004  
**TYPE:** navire à passagers  
**PORT EN LOURD:** 46 tonnes  
**JAUGE BRUTE (TJB/UMS):** 50 tonneaux  
**LONGUEUR:** 20,50 m  
**LARGUEUR:** 6 m  
**TIRANT D'EAU:** 1,80 m  
**PUISSANCE MOTRICE:** 2x377 kW  
**VITESSE DE CROISIERE:** 19 nœuds  
**CONSUMMATION CARBURANT:** 200 litres / heure  
**NOMBRE DE PASSAGERS:**  
 140 (4° cat) / 120 (3° cat)  
**CAPACITE FRET:** 6 tonnes ou 20 m3  
**CAPACITE CONGELE / REFRIGERER:** -  
**CAPACITE CARBURANT DE BORD:** 2 x 2500 litres  
**CAPACITE CARBURANT SOUTE (VENTE):** -  
**CAPACITE LEVAGE:** -  
**LIGENCE ARMATEUR AUTORISATION EXPLOITATION:**  
 Arrêté n°184/CM du 21/01/04 modifié  
**DEBUT ACTIVITE EN PF:** 2004  
**NOM COMPAGNIE MARITIME:**  
 SARL MAUPITI EXPRESS  
**GERANT:** Gérald SACHET

TE



## POPULATION & TOUCHÉES - ANNÉE 2016

Îles	ÎLES SOUS LE VENT		
	Huahine	Raiatea	Tahaa
POPULATION	6 303	12 237	5 220
TOUCHÉES	n.d	n.d	n.d
NTM	5 rotations/semaine	5 rotations/semaine	5 rotations/semaine

NTM : Nombre de touchées minimum par an.

N.D : non disponible.

## DISTANCE ET DURÉE DE LA NAVIGATION

DESSERTÉ				
Départ	Arrivée	Point d'arrivée	Distance (en NM)	Durée (en h/mn)
BORA BORA	TAHAA	Quai de Poutoru	25	01:18
TAHAA	RAIATEA	Quai de la Place Hawaiki Nui	5	00:15
RAIATEA	TAHAA	Quai de Poutoru	5	00:15
TAHAA	BORA BORA	Quai de Vaitape	25	01:18
<b>TOTAL (VITESSE DE CROISIÈRE DE 19 NŒUDS)</b>			<b>60</b>	<b>03:09</b>

Retrait de la desserte de maupiti en janvier 2014.

## STATISTIQUES 6 MOIS 2016 (JUILLET À DÉCEMBRE 2016)

ROTATIONS REGULIERES	ALLER				RETOUR				Total A/R de Bora Bora
Bora Bora Tahaa-Raiatea	Départ de Bora Bora	Débarqués à Tahaa	Embarqués à Tahaa	Arrivée à Raiatea	Départ de Raiatea	Débarqués à Tahaa	Embarqués à Tahaa	Arrivée à Bora Bora	
NBRE DE PASSAGERS	3 645	127	0	3 518	3 317	0	132	3 449	7 094

N.B : NAVIRE BASÉ À BORA BORA

HUAHINE			
Voyages spéciaux	Arrivée à Huahine	Départ de Huahine	Total Huahine
NBRE DE PASSAGERS	195	209	404

MAUPITI				Total Maupiti Express 2 6 mois 2016
Dérogations	Arrivée à Maupiti	Départ de Maupiti	Total Maupiti	
NBRE DE PASSAGERS	572	472	1 044	8 542



**CARTE D'IDENTITÉ**  
**N° IMMATRICULATION:** PY 1654  
**ANNÉE DE CONSTRUCTION:** 1994  
**TYPE:** Vedette de transport  
**PORT EN LOURD:** 13 tonnes  
**JAUGE BRUTE (TJB/UMS):** 14,77 tonneaux  
**LONGUEUR:** 12,28 m  
**LARGUEUR:** 4,20 m  
**TIRANT D'EAU:** 1,47 m  
**PUISSANCE MOTRICE:** 2 x 270 CV  
**VITESSE DE CROISIERE:** 10 nœuds  
**CONSOMMATION CARBURANT:** 90 litres / heure  
**NOMBRE DE PASSAGERS:** 57 (4° cat)  
**CAPACITE FRET:** -  
**CAPACITE CONGELE / REFRIGERE:** -  
**CAPACITE CARBURANT DE BORD:** -  
**CAPACITE CARBURANT SOUTE (VENTE):** -  
**CAPACITE LEVAGE:** -  
**LICENCE ARMATEUR AUTORISATION EXPLOITATION:**  
 Arrêté n°684/CM du 18/05/01, modifié  
**DEBUT ACTIVITE EN PF:** Août 2001  
**NOM COMPAGNIE MARITIME:** SARL ENOTA  
**TRANSPORT MARITIME (ETM)**  
**GERANT:** Enota TETUANUI

## DISTANCE ET DURÉE DE LA NAVIGATION

DESSERTÉ					
Départ	Arrivée	Point d'arrivée	Distance (en NM)	Durée (en h/mn)	
TIVA	HATUPA	Quai de Hatupa	1	00:06	
HATUPA	PATII	Ponton de Patii	2	00:12	
PATII	POTURU	Quai de Pouturu	1	00:06	
POTURU	UTUROA	Quai des navettes	5	00:30	
UTUROA	POTORU	Quai de Pouturu	5	00:30	
POTORU	PATII	Ponton de Patii	1	00:06	
PATII	HATUPA	Quai de Hatupa	2	00:12	
HATUPA	TIVA	Quai de Tiva	1	00:06	
<b>TOTAL (VITESSE DE CROISIÈRE DE 10 NŒUDS)</b>			<b>17</b>	<b>01:42</b>	

NTM : 2 fois/jour du lundi au vendredi et 1 fois le samedi.

## POPULATION & TOUCHÉES - ANNÉE 2016

Îles	Tahaa	Raiatea
POPULATION	5 220	12 237
TOUCHÉES	n.d	n.d
NTM	Basé à Tahaa	2 fois/jour du lundi au vendredi + 1 fois le samedi

NTM : Nombre de touchées minimum par an.

n.d : non disponible.



**CARTE D'IDENTITÉ**  
**N° IMMATRICULATION:** PY1687  
**ANNÉE DE CONSTRUCTION:** 1995  
**TYPE:** Vedette  
**PORT EN LOURD:** 13 tonnes  
**JAUGE BRUTE (TJB/UMS):** 13,65 tonneaux  
**LONGUEUR:** 12,24 m  
**LARGUEUR:** 4,28 m  
**TIRANT D'EAU:** 1,47 m  
**PUISSANCE MOTRICE:** 2 x 270 CV  
**VITESSE DE CROISIERE:** 10 nœuds  
**CONSUMMATION CARBURANT:** 90 litres / heure  
**NOMBRE DE PASSAGERS:** 57 (4° cat)  
**CAPACITE FRET:** -  
**CAPACITE CONGELE / REFRIGERER:** -  
**CAPACITE CARBURANT DE BORD:** -  
**CAPACITE CARBURANT SOUTE (VENTE):** -  
**CAPACITE LEVAGE:** -  
**LICENCE ARMATEUR AUTORISATION EXPLOITATION:**  
 Arrêté n°682/CM du 18/05/01 modifié  
**DEBUT ACTIVITE EN PF:** Août 2001  
**NOM COMPAGNIE MARITIME:** SARL ENOTA  
**TRANSPORT MARITIME (ETM)**  
**GERANT:** Enota TETUANUI

## DISTANCE ET DURÉE DE LA NAVIGATION

DESSERTÉ				
Départ	Arrivée	Point d'arrivée	Distance (en NM)	Durée (en h/mn)
PATIO	HIPU	Ponton de Hipu	2	00:12
HIPU	FAAAHA	Quai de Faaaha	5	00:30
FAAAHA	UTUROA	Quai des navettes	8	00:48
UTUROA	FAAAHA	Quai de Faaaha	8	00:48
FAAAHA	HIPU	Ponton de Hipu	5	00:30
HIPU	PATIO	Quai de Patio	2	00:12
<b>TOTAL (VITESSE DE CROISIÈRE DE 10 NŒUDS)</b>			<b>30</b>	<b>03:00</b>

NTM : 2 fois/jour du lundi au vendredi et 1 fois le samedi.

## POPULATION & TOUCHÉES - ANNÉE 2016

Îles	Tahaa	Raiatea
POPULATION	5 220	12 237
TOUCHÉES	n.d	n.d
NTM	Basé à Tahaa	2 fois/jour du lundi au vendredi + 1 fois le samedi

NTM : Nombre de touchées minimum par an.

n.d : non disponible.



**CARTE D'IDENTITÉ**  
**N° IMMATRICULATION:** PY 1484  
**ANNÉE DE CONSTRUCTION:** 1991  
**TYPE:** Catamaran  
**PORT EN LOURD:** -  
**JAUGE BRUTE (TJB/UMS):** 66,91 tonneaux  
**LONGUEUR:** 16,74 m  
**LARGUEUR:** 6,50 m  
**TIRANT D'EAU:** 0,796 m  
**PUISSANCE MOTRICE:** 2 x 500 CV  
**VITESSE DE CROISIERE:** 8 nœuds  
**CONSOMMATION CARBURANT:** 140 litres / heure  
**NOMBRE DE PASSAGERS:** 66 (4° cat) / 60 (3° cat)  
**CAPACITE FRET:** -  
**CAPACITE CONGELE / REFRIGERER:** -  
**CAPACITE CARBURANT DE BORD:** -  
**CAPACITE CARBURANT SOUTE (VENTE):** -  
**CAPACITE LEVAGE:** -  
**LICENCE ARMATEUR AUTORISATION EXPLOITATION:**  
 Arrêté n°52/MDA du 20/06/07  
**DEBUT ACTIVITE EN PF:** Juin 2007  
**NOM COMPAGNIE MARITIME:** SARL ENOTA  
**TRANSPORT MARITIME (ETM)**  
**GERANT:** Enota TETUANUI

## DISTANCE ET DURÉE DE LA NAVIGATION

DESSERTÉ					
Départ	Arrivée	Point d'arrivée	Distance (en NM)	Durée (en h/mn)	
AMARU	VAITOARE	Quai de Vaitoare	3	00:22	
VAITOARE	UTUROA	Quai des navettes	4	00:30	
UTUROA	VAITOARE	Quai de Vaitoare	4	00:30	
VAITOARE	AMARU	Quai Amaru	3	00:22	
<b>TOTAL (VITESSE DE CROISIÈRE DE 8 NŒUDS)</b>			<b>14</b>	<b>01:45</b>	

NTM : 2 fois/jour du lundi au vendredi.

## POPULATION & TOUCHÉES - ANNÉE 2016

Îles	Tahaa	Raiatea
POPULATION	5 220	12 237
TOUCHÉES	n.d	n.d
NTM	Basé à Tahaa	2 fois/jour du lundi au vendredi

NTM : Nombre de touchées minimum par an.

n.d : non disponible.

## ARCHIPEL DE LA SOCIÉTÉ



### CARTE D'IDENTITÉ

N° IMMATRICULATION: PY 1755

ANNÉE DE CONSTRUCTION: 1996

TYPE: vedette à passagers

PORT EN LOURD: 17 tonnes

JAUGE BRUTE (TJB/UMS): 17 tonneaux

LONGUEUR: 14,50 m

LARGUEUR: 5 m

TIRANT D'EAU: -

PUISSANCE MOTRICE: 2 x 329 CV

VITESSE DE CROISIERE: 10 nœuds

CONSOMMATION CARBURANT: 141 litres / heure

NOMBRE DE PASSAGERS: 80 (4° cat) / 58 (3° cat)

CAPACITE FRET: -

CAPACITE CONGELE / REFRIGERE: -

CAPACITE CARBURANT DE BORD: -

CAPACITE CARBURANT SOUTE (VENTE): -

CAPACITE LEVAGE: -

LICENCE ARMATEUR AUTORISATION EXPLOITATION:

Arrêté n°4260/MDA du 03/08/11 modifié

DEBUT ACTIVITÉ LICENCE ACTUELLE: Août 2011

NOM COMPAGNIE MARITIME: SARL ENOTA

TRANSPORT MARITIME (ETM)

GERANT: Enota TETUANUI



## POPULATION - ANNÉE 2016

Îles	Tahaa	Raiatea	Huahine	Bora Bora	Maupiti
POPULATION	5 220	12 237	6 303	9 598	1 223
TOUCHÉES	n.d	n.d	n.d	n.d	n.d
NTM	Basé à Tahaa	Tahaa - Raiatea : 2 fois/jour du mercredi au vendredi	Raiatea-Huahine : 1 fois / 15 jours	Raiatea-Tahaa-Bora : 2 fois / semaine	Bora Bora - Maupiti : 1 fois / semaine

NTM : Nombre de touchées minimum par an. Navire basé à Tahaa.

n.d : non disponible.

## DISTANCE ET DURÉE DE LA NAVIGATION

DESSERTÉ TAHAA - RAIATEA				
Départ	Arrivée	Point d'arrivée	Distance (en NM)	Durée (en h/mn)
TAHAA (PATIO)	RAIATEA (UTUROA)	Quai des navettes	12	01:12
RAIATEA (UTUROA)	TAHAA (PATIO)	Quai de Patio	12	01:12
<b>TOTAL (VITESSE DE CROISIÈRE DE 10 NŒUDS)</b>			24	02:24

NTM : 2 fois/jour du mercredi au vendredi

## DISTANCE ET DURÉE DE LA NAVIGATION

DESSERTÉ RAIATEA - HUAHINE				
Départ	Arrivée	Point d'arrivée	Distance (en NM)	Durée (en h/mn)
RAIATEA	HUAHINE	Quai de Fare	24	02:24
HUAHINE	RAIATEA	Quai des navettes	24	02:24
<b>TOTAL (VITESSE DE CROISIÈRE DE 10 NŒUDS)</b>			48	04:48

NTM : 1 rotation tous les 15 jours.

## DISTANCE ET DURÉE DE LA NAVIGATION

DESSERTÉ RAIATEA - TAHAA - BORA BORA				
Départ	Arrivée	Point d'arrivée	Distance (en NM)	Durée (en h/mn)
RAIATEA	TAHAA	Quai de Patio	12	01:12
TAHAA	BORA BORA	Quai de Vaitape	31	03:06
BORA BORA	TAHAA	Quai de Patio	31	03:06
TAHAA	RAIATEA	Quai des navettes	12	01:12
<b>TOTAL (VITESSE DE CROISIÈRE DE 10 NŒUDS)</b>			86	08:36

NTM : 2 rotations par semaine

## DISTANCE ET DURÉE DE LA NAVIGATION

DESSERTÉ BORA BORA - MAUPITI				
Départ	Arrivée	Point d'arrivée	Distance (en NM)	Durée (en h/mn)
BORA BORA	MAUPITI	Quai de Maupiti	30	03:00
MAUPITI	BORA BORA	Quai de Vaitape	30	03:00
<b>TOTAL (VITESSE DE CROISIÈRE DE 10 NŒUDS)</b>			60	06:00

NTM : 1 rotation par semaine.



# ARCHIPEL DES TUAMOTU-GAMBIER

## NAVIRES DESSERVANT LES TUAMOTU-GAMBIER

Pg.60 COBIA III

Pg.62 DORY

Pg.64 MAREVA NUI

Pg.68 NUKU HAU

Pg.72 SAINT XAVIER MARIS STELLA III

Pg.76 ST X MARIS STELLA IV

Pg.80 TAPORO VIII



DESSERTS

SOCIÉTÉ

TUAM-GAMB



## Répartition du fret et des passagers des Tuamotu Ouest par île en 2016

Fret	Ahe	Apataki	Aratika	Arutua	Faka-rava	Kauehi	Kaukura	Maka-tea	Manihi	Matai-va	Niau	Rangi-roa	Raraka	Taiaro	Taka-poto	Takaroa	Tikehau	Toau	Total 10
ALIMENTAIRE	260	233	39	503	1 003	81	239	13	353	126	29	4 031	8		316	325	546	1	8 106
MAT.CONSTRUCTION	249	822	74	315	640	35	245	14	539	453	322	2 194	30		223	295	279		6 729
HYDROCARBURE	107	231	40	395	1 416	99	209	13	238	141	94	4 357	19		184	511	483		8 537
DIVERS	290	164	44	364	411	61	105	38	262	759	104	1 274	27		327	171	237		4 638
<b>FRET ALLER</b>	<b>906</b>	<b>1 450</b>	<b>197</b>	<b>1 577</b>	<b>3 470</b>	<b>276</b>	<b>798</b>	<b>78</b>	<b>1 392</b>	<b>1 479</b>	<b>549</b>	<b>11 856</b>	<b>84</b>		<b>1 050</b>	<b>1 302</b>	<b>1 545</b>	<b>1</b>	<b>28 010</b>
COPRAH	176	82	149	150	190	118	442	25	135	305	294	1 024	89	27	277	244	250	5	3 982
PRODUITS DE LA MER	9	5	9	62	6	7	30	2	20	2	2	43	10		8	6	2		223
PRODUITS AGRICOLES				1	1		3					2					1		8
PRODUCTIONS DES ÎLES	96	80		188	6	2	5		15			20			2	123	20		557
DIVERS	69	20	5	52	91	29	43	19	98	24	9	456	7		28	92	232		1 274
<b>FRET RETOUR</b>	<b>350</b>	<b>20</b>	<b>163</b>	<b>453</b>	<b>294</b>	<b>156</b>	<b>523</b>	<b>46</b>	<b>268</b>	<b>331</b>	<b>305</b>	<b>1 545</b>	<b>106</b>	<b>27</b>	<b>315</b>	<b>465</b>	<b>505</b>	<b>5</b>	<b>6 044</b>
<b>TOTAL FRET (en t)</b>	<b>1 256</b>	<b>1 470</b>	<b>360</b>	<b>2 030</b>	<b>3 764</b>	<b>432</b>	<b>1 321</b>	<b>124</b>	<b>1 660</b>	<b>1 810</b>	<b>854</b>	<b>13 401</b>	<b>190</b>	<b>27</b>	<b>1 365</b>	<b>1 767</b>	<b>2 050</b>	<b>6</b>	<b>34 054</b>

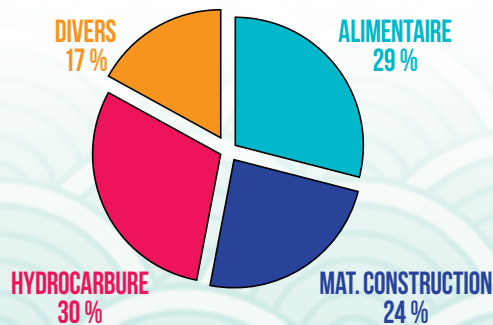
Passagers et Véhicules	Ahe	Apataki	Aratika	Arutua	Faka-rava	Kauehi	Kaukura	Maka-tea	Manihi	Matai-va	Niau	Rangi-roa	Raraka	Taiaro	Taka-poto	Takaroa	Tikehau	Toau	Total 10
PASSAGERS	ALLER	4	144	41	66	96	4	62	102	3	6				6	2	14		572
	RETOUR	8	87	69	111	137	5	43	97			6	7	1			5		576
	<b>TOTAL</b>	<b>12</b>	<b>231</b>	<b>110</b>	<b>177</b>	<b>233</b>	<b>9</b>	<b>105</b>	<b>199</b>	<b>3</b>	<b>6</b>	<b>6</b>	<b>29</b>	<b>1</b>	<b>6</b>	<b>7</b>	<b>14</b>		<b>1 148</b>
VOITURES	ALLER	2	1	1	5	8	3	5	1	3	23	9	88	1		11	1	16	178
	RETOUR	1	1		1	2		1	1	2	1	28			2	2	8		50
	<b>TOTAL</b>	<b>3</b>	<b>2</b>	<b>1</b>	<b>6</b>	<b>10</b>	<b>3</b>	<b>5</b>	<b>2</b>	<b>4</b>	<b>25</b>	<b>10</b>	<b>116</b>	<b>1</b>	<b>13</b>	<b>3</b>	<b>24</b>		<b>228</b>
2 ROUES	ALLER	7					1			3	6	66	1		21	3	22		130
	RETOUR	3	1			2		2	2	2		24			1	1	8		46
	<b>TOTAL</b>	<b>10</b>	<b>1</b>			<b>2</b>	<b>1</b>	<b>2</b>	<b>2</b>	<b>5</b>	<b>6</b>	<b>90</b>	<b>1</b>	<b>22</b>	<b>4</b>	<b>30</b>		<b>176</b>	

NB TOUCHÉES 2016	Ahe	Apataki	Aratika	Arutua	Faka-rava	Kauehi	Kaukura	Maka-tea	Manihi	Matai-va	Niau	Rangi-roa	Raraka	Taiaro	Taka-poto	Takaroa	Tikehau	Toau
	83	74	32	91	92	36	88	34	83	38	39	101	30	2	70	38	80	2

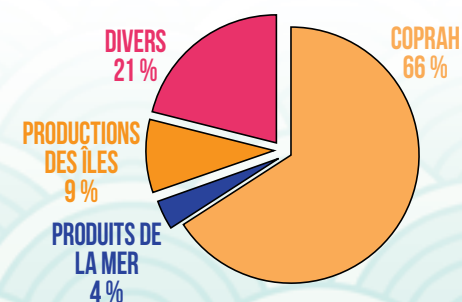
FRET PAR ÎLES



FRET ALLER PAR PRODUIT



FRET RETOUR PAR PRODUIT



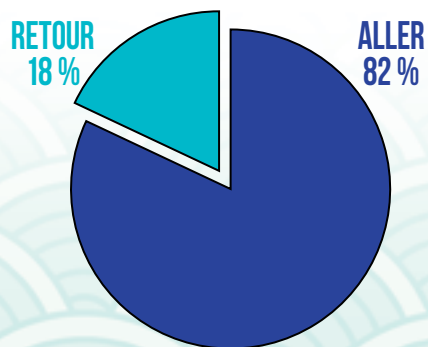
# Répartition du fret et des passagers des Tuamotu Ouest par navire en 2016

Fret	Aranui 5	Cobia III	Dory	Mareva Nui	ST X Maris Stella IV	Taporo VI	Taporo IX	Total TO
ALIMENTAIRE		1 598	2 330	1 903	2 084	14	177	8 106
MAT.CONSTRUCTION		777	1 499	2 047	2 389		17	6 729
HYDROCARBURE		1 303	1 732	2 121	3 381			8 537
DIVERS		434	992	723	2 459	2	28	4 638
<b>FRET ALLER</b>		<b>4 112</b>	<b>6 553</b>	<b>6 794</b>	<b>10 313</b>	<b>16</b>	<b>222</b>	<b>28 010</b>
COPRAH		483	894	1 101	1 504			3 982
PRODUITS DE LA MER		79	69	73	2			223
PRODUITS AGRICOLES		5	3					8
PRODUCTIONS DES ÎLES		115	96	85	261			557
DIVERS		92	604	349	227		2	1 274
<b>FRET RETOUR</b>		<b>774</b>	<b>1 666</b>	<b>1 608</b>	<b>1 994</b>		<b>2</b>	<b>6 044</b>
<b>TOTAL FRET (en t)</b>		<b>4 886</b>	<b>8 219</b>	<b>8 402</b>	<b>12 307</b>	<b>16</b>	<b>224</b>	<b>34 054</b>

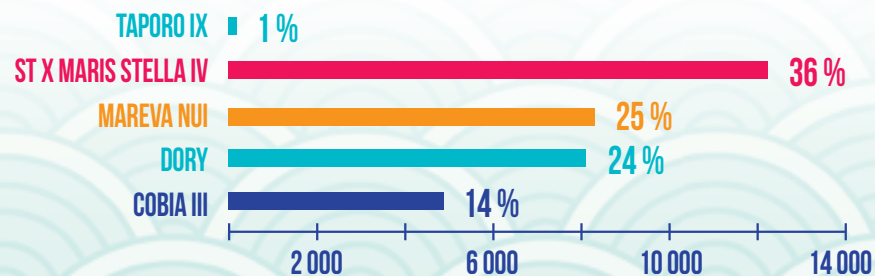
Passagers et Véhicules	Aranui 5	Cobia III	Dory	Mareva Nui	ST X Maris Stella IV	Taporo VI	Taporo IX	Total TO
<b>PASSAGERS</b>								
ALLER		405		167				572
RETOUR	3	419		154				576
<b>TOTAL</b>	<b>3</b>	<b>824</b>		<b>321</b>				<b>1 148</b>
<b>VOITURES</b>								
ALLER		1	87	12	77		1	178
RETOUR			29	6	15			50
<b>TOTAL</b>		<b>1</b>	<b>116</b>	<b>18</b>	<b>92</b>		<b>1</b>	<b>228</b>
<b>2 ROUES</b>								
ALLER			90	14	20		6	130
RETOUR			37	8	1			46
<b>TOTAL</b>			<b>127</b>	<b>22</b>	<b>21</b>		<b>6</b>	<b>176</b>

NB DE ROTATIONS 2016	Aranui 5	Cobia III	Dory	Mareva Nui	ST X Maris Stella IV	Taporo VI	Taporo IX
	17	47	45	21	18	1	19

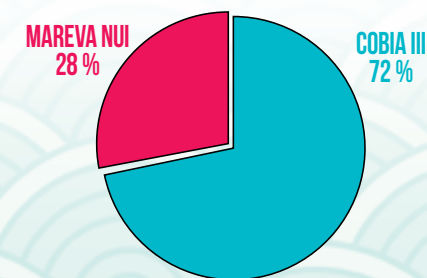
## FRET ALLER/RETOUR TUAMOTU-OUEST



## FRET TUAMOTU OUEST PAR NAVIRE



## PASSAGER PAR NAVIRE TUAMOTU-OUEST



DESSERTÉ

SOCIÉTÉ

TUAMU-GAMB

# Nombre de touchées des îles des Tuamotu de l'Ouest

- AU DÉPART DE PAPEETE -

Îles	Population Municipale	ARANUI 5		COBIA III		DORY		MAREVA NUI		SXMS IV		TAPORO IX		TAPORO VI	
		NTM	2016	NTM	2016	NTM	2016	NTM	2016	NTM	2016	NTM	2016	NTM	2016
AHE	552					50	45	17	21	28	17				
APATAKI	350			50	38	50	0	17	18	28	18				
ARATIKA	160			50	25	Dem.	0	8	0	6	7				
ARUTUA	680			50	48			17	19	28	24				
FAKARAVA	806	1	6	50	47	Dem.	0	17	21	28	18				
KAUEHI	257							17	21	28	15				
KAUKURA	475			50	50	50	0	17	21	28	17				
MAKATEA	68							20	22	28	12				
MANIHI	685					50	45	17	21	28	17				
MATAIVA	280					Dem.	0	17	21	28	17				
NIAU	226							17	21	28	18				
RANGIROA	2 567	17	17			50	45	17	21	28	18				
RARAKA	110							17	21	6	9				
TAIARO	4							Dem.	2						
TAKAPOTO	380	17	11					17	21	28	18	20	19	Dérog.	1
TAKAROA	882							17	20	28	18				
TIKEHAU	529					50	45	17	21	28	14				
TIKEI										6	0				
TOAU	18			50	1			8	1	6	0				

NTM : Nombre de touchées minimum par an.

EN ROUGE : Nombre inférieur au nombre de touchées annuelles minimum.

Dem. : Touchée à la demande.

Dérog. : Touchée par dérogation.

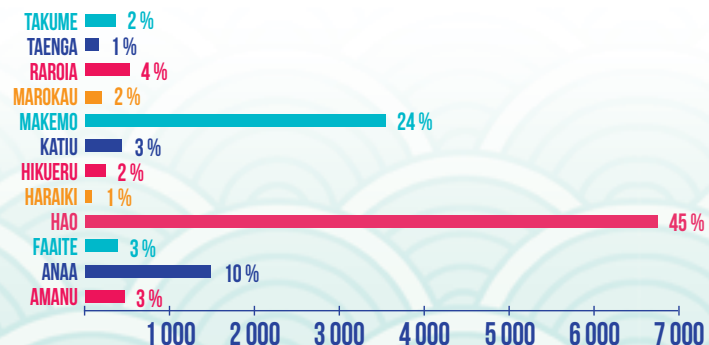
# Répartition du fret et des passagers des Tuamotu Centre par île en 2016

Fret	Amanu	Anaa	Faaité	Hao	Haraiki	Hikueru	Katiu	Makemo	Marokau	Marutea Nord	Nihiru	Raroia	Rava- here	Taenga	Taha- nea	Takume	Tuanake	Total TC
ALIMENTAIRE	65	280	52	688		20	110	1 049	6			108		11		72		2 461
MAT.CONSTRUCTION	111	288	79	2 215		51	106	1 074	86			93		29		60		4 192
HYDROCARBURE	43	235	113	1 448		83	69	701	25			96		29		14		2 856
DIVERS	26	135	21	680		34	73	393	13			125		38		90		1 628
FRET ALLER	245	938	265	5 031		188	358	3 217	130			422		107		236		11 137
COPRAH	160	419	111	192	87	56	58	259	80	6	47	45	11	60	32	117	7	1 747
PRODUITS DE LA MER	2	2	12	6		1	11	3	2			1		2				42
PRODUITS AGRICOLES						1												1
PRODUCTIONS DES ÎLES			8				13	1				25				9		56
DIVERS	58	125	4	1 506		4	5	66	6			38		5		3		1 820
FRET RETOUR	220	546	135	1 704	87	62	87	329	88	6	47	109	11	67	32	129	7	3 666
TOTAL FRET (en t)	465	1 484	400	6 735	87	250	445	3 546	218	6	47	531	11	174	32	365	7	14 803

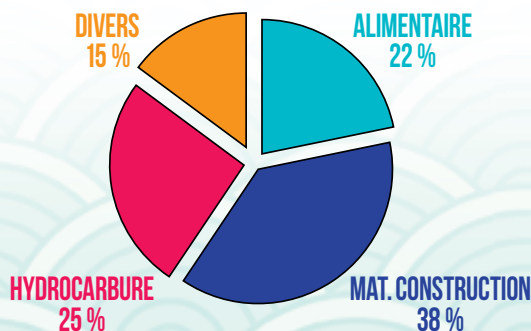
Passagers & Véhicules	Amanu	Anaa	Faaité	Hao	Haraiki	Hikueru	Katiu	Makemo	Marokau	Marutea Nord	Nihiru	Raroia	Rava- here	Taenga	Taha- nea	Takume	Tuanake	Total TC
PASSAGERS	ALLER		69	56	10		39	7	10	2		8		4		6		211
	RETOUR			42			16	1				1				1		61
	TOTAL		69	98	10		55	8	10	2		9		4		7		272
VOITURES	ALLER	1	4		10		2	8	1									26
	RETOUR		1		14			1									1	17
	TOTAL	1	5		24		2	9	1								1	43
2 ROUES	ALLER		3	1	8			6	1									19
	RETOUR							2										2
	TOTAL		3	1	8			8	1									21

NB TOUCHÉES 2016	Amanu	Anaa	Faaité	Hao	Haraiki	Hikueru	Katiu	Makemo	Marokau	Marutea Nord	Nihiru	Raroia	Rava- here	Taenga	Taha- nea	Takume	Tuanake
	34	60	49	50	7	29	43	43	29	1	14	29	1	29	9	28	4

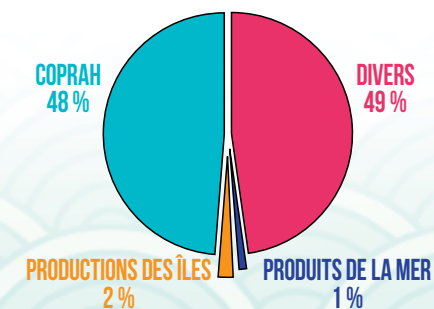
## FRET TUAMOTU CENTRE PAR ÎLE



## FRET ALLER PAR PRODUIT



## FRET RETOUR PAR PRODUIT



DESSERTÉ

SOCIÉTÉ

TUAMU-GAMB

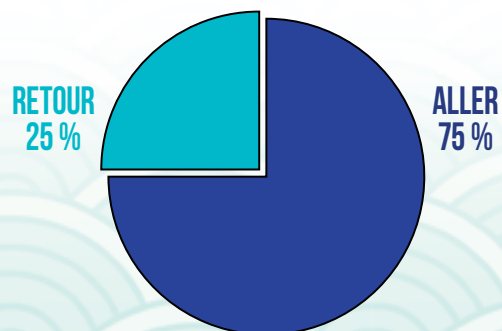
## Répartition du fret et des passagers des Tuamotu Centre par navire en 2016

Fret	Cobia III	Kura Ora II	Mareva Nui	Nuku Hau	Saint Xavier Maris Stella III	St X Maris Stella IV	Taporo VIII	Total TC
ALIMENTAIRE	131	103	55	542	1 241	53	336	2 461
MAT.CONSTRUCTION	116	72	125	808	1 632	1 221	218	4 192
HYDROCARBURE	128	51	46	305	1 066	86	1 174	2 856
DIVERS	27	29	104	427	699	184	158	1 628
<b>FRET ALLER</b>	<b>402</b>	<b>255</b>	<b>330</b>	<b>2 082</b>	<b>4 638</b>	<b>1 544</b>	<b>1 886</b>	<b>11 137</b>
COPRAH	104	83	72	418	809	123	138	1 747
PRODUITS DE LA MER	18	2	8	9			5	42
PRODUITS AGRICOLES		1						1
PRODUCTIONS DES ÎLES	5	9	10	19	11	2		56
DIVERS	6	8	30	195	197	781	603	1 820
<b>FRET RETOUR</b>	<b>133</b>	<b>103</b>	<b>120</b>	<b>641</b>	<b>1 017</b>	<b>906</b>	<b>746</b>	<b>3 666</b>
<b>TOTAL FRET (en t)</b>	<b>535</b>	<b>358</b>	<b>450</b>	<b>2 723</b>	<b>5 655</b>	<b>2 450</b>	<b>2 632</b>	<b>14 803</b>

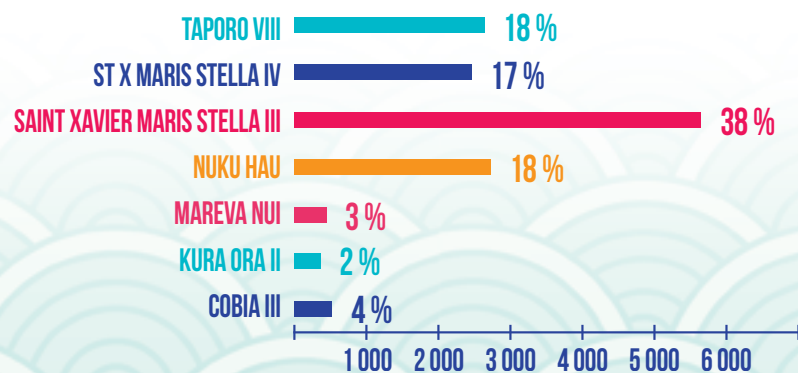
Passagers & Véhicules	Cobia III	Kura Ora II	Mareva Nui	Nuku Hau	Saint Xavier Maris Stella III	St X Maris Stella IV	Taporo VIII	Total TC
<b>PASSAGERS</b>								
ALLER	86	9		43	73			211
RETOUR	58		1		2			61
<b>TOTAL</b>	<b>144</b>	<b>9</b>	<b>1</b>	<b>43</b>	<b>75</b>			<b>272</b>
<b>VOITURES</b>								
ALLER	1		2	1	16	4	2	26
RETOUR		1		1	4	3	8	17
<b>TOTAL</b>	<b>1</b>	<b>1</b>	<b>2</b>	<b>2</b>	<b>20</b>	<b>7</b>	<b>10</b>	<b>43</b>
<b>2 ROUES</b>								
ALLER		2	2	9	3	2	1	19
RETOUR			2					2
<b>TOTAL</b>		<b>2</b>	<b>4</b>	<b>9</b>	<b>3</b>	<b>2</b>	<b>1</b>	<b>21</b>

NB DE ROTATIONS 2016	Cobia III	Kura Ora II	Mareva Nui	Nuku Hau	Saint Xavier Maris Stella III	St X Maris Stella IV	Taporo VIII
	22	4	13	12	12	6	17

REPARTITION FRET ALLER / RETOUR



FRET TUAMOTU CENTRE PAR NAVIRE





# Nombre de touchées des îles des Tuamotu du Centre

- AU DÉPART DE PAPEETE -

Îles	Population Municipale	COBIA III		NUKU HAU		SXMS III		TAPORO VIII		MAREVA NUI		SXMS IV	
		NTM	2016	NTM	2016	NTM	2016	NTM	2016	NTM	2016	NTM	2016
AMANU	192			1	0	18	13	6	16			Dérog.	2
ANAA	497			11	12	36	24	16	16				
FAAITE	401	24	22			9	17			Dérog.	5		
HAO	1 066			11	12	18	12	16	17			Dérog.	6
HARAIKI						1	6					Dérog.	1
HIKUERU	150			11	12	18	12	1	0			Dérog.	2
KATIU	250	12	13	Dérog.	2	9	15			Dérog.	8	Dérog.	1
MAKEMO	832			Dérog.	8	18	12			Dérog.	12	Dérog.	1
MAROKAU	91			11	12	9	12	1	0			Dérog.	2
MARUTEA NORD						non autorisé	1						
NIHIRU	11			Dérog.	8	1	5						
RAROAIA	233			Dérog.	9	18	12			Dérog.	2	Dérog.	2
RAVAHERE						non autorisé	1	Dem.	0				
REKAREKA						1	0						
TAENGA	113			Dérog.	10	9	13					Dérog.	2
TAHANEA				Dérog.	1	1	7						
TAKUME	116			Dérog.	8	18	12			Dérog.	2	Dérog.	2
TAUERE	3					1	0						
TEPOTO SUD						1	0						
TUANAKE						non autorisé	4						

NTM : Nombre de touchées minimum par an.

EN ROUGE : Nombre inférieur au nombre de touchées annuelles minimum.

Dem. : Touchée à la demande.

Dérog. : Touchée par dérogation.

DESSERTÉ

SOCIÉTÉ

TUAMU-GAMB

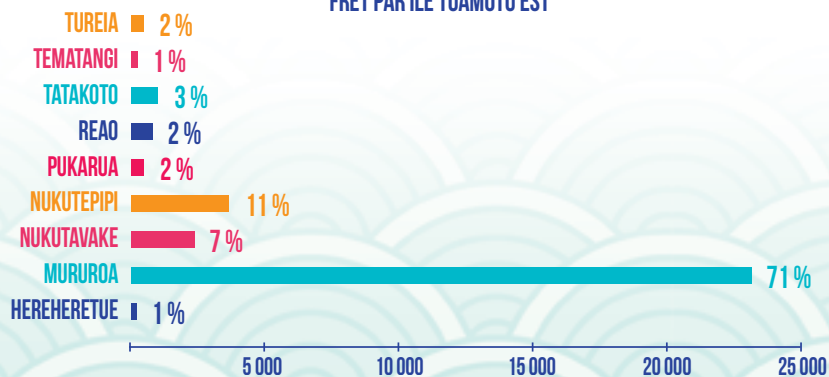
## Répartition du fret et des passagers des Tuamotu Est par île en 2016

Fret	Aki Aki	Anuanu-raro	Hereheretue	Mururoa	Nego nego	Nukutavake	Nukute-pipi	Pinaki	Pukarua	Reao	Tatakoto	Tematangi	Tureia	Vahitahi	Vairaatea	Total TE
ALIMENTAIRE	1		4	84	1	63	91		66	198	124	5	31	29	6	703
MAT.CONSTRUCTION	2		36	19 196		1 926	709		131	96	397	1	149	17	29	22 689
HYDROCARBURE			5	624	22	136	177		89	147	98	1	136	31	20	1 486
DIVERS			12	1 144	1	71	1 914		30	84	68	6	41	13	13	3 397
<b>FRET ALLER</b>	<b>3</b>		<b>57</b>	<b>21 048</b>	<b>24</b>	<b>2 196</b>	<b>2 891</b>		<b>316</b>	<b>525</b>	<b>687</b>	<b>13</b>	<b>357</b>	<b>90</b>	<b>68</b>	<b>28 275</b>
COPRAH	35	2	137		8	109		57	75	250	176	184	74	62	81	1 250
PRODUITS DE LA MER			4			1			8	15	2	2	3	1		36
PRODUITS AGRICOLES						1										1
PRODUCTIONS DES ÎLES			2	146		1	90			4						243
DIVERS				1 942		19	632		10	13	78	1	10	7	4	2 716
<b>FRET RETOUR</b>	<b>35</b>		<b>143</b>	<b>2 088</b>	<b>8</b>	<b>131</b>	<b>722</b>	<b>57</b>	<b>93</b>	<b>282</b>	<b>256</b>	<b>187</b>	<b>87</b>	<b>70</b>	<b>85</b>	<b>4 246</b>
<b>TOTAL FRET (en t)</b>	<b>38</b>		<b>200</b>	<b>23 136</b>	<b>32</b>	<b>2 327</b>	<b>3 613</b>	<b>57</b>	<b>409</b>	<b>807</b>	<b>943</b>	<b>200</b>	<b>444</b>	<b>160</b>	<b>153</b>	<b>32 521</b>

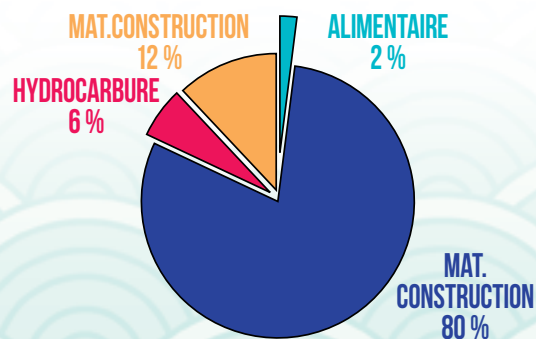
Passagers & Véhicules	Aki Aki	Anuanu-raro	Hereheretue	Mururoa	Nego nego	Nukutavake	Nukute-pipi	Pinaki	Pukarua	Reao	Tatakoto	Tematangi	Tureia	Vahitahi	Vairaatea	Total TE
<b>PASSAGERS</b>																
ALLER			11	4		9			1		1	14		1	1	42
RETOUR			15			4					1	23				43
<b>TOTAL</b>			<b>26</b>	<b>4</b>		<b>13</b>			<b>1</b>		<b>2</b>	<b>37</b>		<b>1</b>	<b>1</b>	<b>85</b>
<b>VOITURES</b>																
ALLER				18		2			1	2	2			1		26
RETOUR				12			4		1	1				1		19
<b>TOTAL</b>				<b>30</b>		<b>2</b>	<b>4</b>		<b>2</b>	<b>3</b>	<b>2</b>			<b>2</b>		<b>45</b>
<b>2 ROUES</b>																
ALLER						5	10		1	7	2	1		2	1	29
RETOUR						2			1	4		1		1	1	10
<b>TOTAL</b>						<b>7</b>	<b>10</b>		<b>2</b>	<b>11</b>	<b>2</b>	<b>2</b>		<b>3</b>	<b>2</b>	<b>39</b>

NB TOUCHÉES 2016	Aki Aki	Anuanu-raro	Hereheretue	Mururoa	Nego nego	Nukutavake	Nukute-pipi	Pinaki	Pukarua	Reao	Tatakoto	Tematangi	Tureia	Vahitahi	Vairaatea
	5	2	31	38	6	28	20	6	21	20	34	28	13	20	19

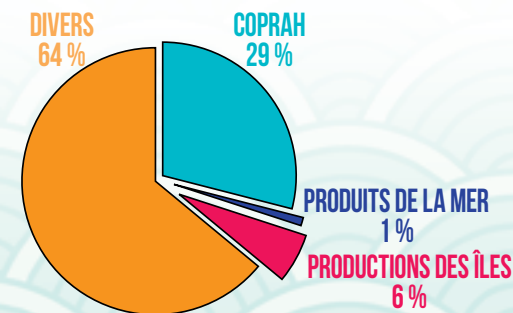
FRET PAR ÎLE TUAMOTU EST



FRET ALLER PAR PRODUIT



FRET RETOUR PAR PRODUIT



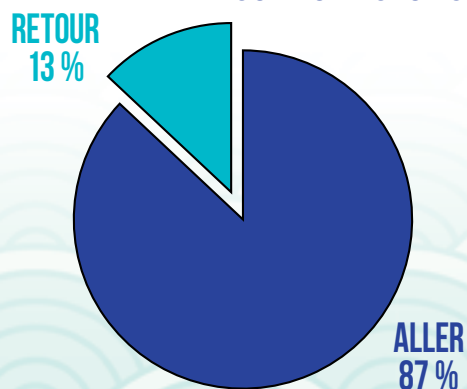
# Répartition du fret et des passagers des Tuamotu Est par navire en 2016

Fret	Hawaiki Nui	Kura Ora II	Nuku Hau	Saint Xavier Maris Stella III	St X Maris Stella IV	Taporo VI	Taporo VIII	Taporo IX	Total TE
ALIMENTAIRE		42	106	24	3		507	21	703
MAT.CONSTRUCTION	507	1 929	1 857	410	16 300		1 653	33	22 689
HYDROCARBURE		95	303	64	28	50	905	41	1 486
DIVERS	391	12	1 823	51	276	15	466	363	3 397
<b>FRET ALLER</b>	<b>898</b>	<b>2 078</b>	<b>4 089</b>	<b>549</b>	<b>16 607</b>	<b>65</b>	<b>3 531</b>	<b>458</b>	<b>28 275</b>
COPRAH		17	274	66	6		887		1 250
PRODUITS DE LA MER		1	5				30		36
PRODUITS AGRICOLES							1		1
PRODUCTIONS DES ÎLES			90		146		7		243
DIVERS	435	1	324	14	1 369	42	406	125	2 716
<b>FRET RETOUR</b>	<b>435</b>	<b>19</b>	<b>693</b>	<b>80</b>	<b>1 521</b>	<b>42</b>	<b>1 331</b>	<b>125</b>	<b>4 246</b>
<b>TOTAL FRET (en t)</b>	<b>1 333</b>	<b>2 097</b>	<b>4 782</b>	<b>629</b>	<b>18 128</b>	<b>107</b>	<b>4 862</b>	<b>583</b>	<b>32 521</b>

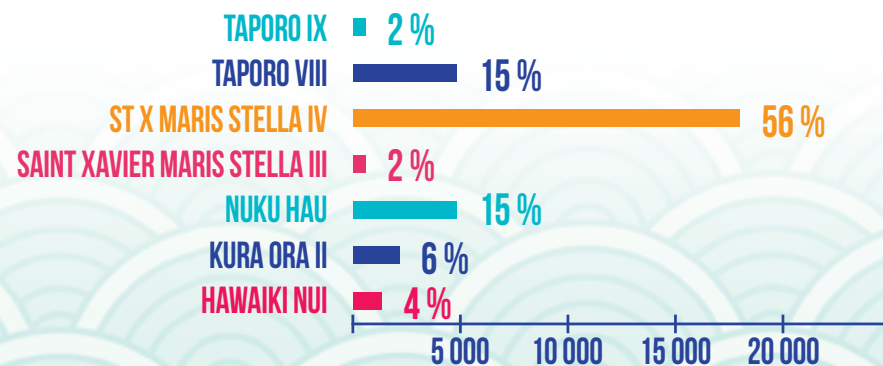
Passagers & Véhicules	Hawaiki Nui	Kura Ora II	Nuku Hau	Saint Xavier Maris Stella III	St X Maris Stella IV	Taporo VI	Taporo VIII	Taporo IX	Total TE		
PASSAGERS	ALLER	4	11	16	1		10		42		
	RETOUR						43		43		
	<b>TOTAL</b>	<b>4</b>	<b>11</b>	<b>16</b>	<b>1</b>		<b>53</b>		<b>85</b>		
VOITURES	ALLER	1		1	2		3	15	4	26	
	RETOUR	1					4	2	8	4	19
	<b>TOTAL</b>	<b>2</b>		<b>1</b>	<b>2</b>		<b>7</b>	<b>2</b>	<b>23</b>	<b>8</b>	<b>45</b>
2 ROUES	ALLER			2	1			16	10	29	
	RETOUR		1	2				7		10	
	<b>TOTAL</b>		<b>1</b>	<b>4</b>	<b>1</b>			<b>23</b>	<b>10</b>	<b>39</b>	

NB DE ROTATIONS 2016	Hawaiki Nui	Kura Ora II	Nuku Hau	Saint Xavier Maris Stella III	St X Maris Stella IV	Taporo VI	Taporo VIII	Taporo IX
	1	4	15	12	13	1	16	2

FRET ALLER/RETOUR TUAMOTU EST



FRET TUAMOTU EST PAR NAVIRE



DESSERTÉ

SOCIÉTÉ

TUAMU-GAMB

# Nombre de touchées des îles des Tuamotu de l'Est

- AU DÉPART DE PAPEETE -

Îles	Population Municipale	NUKU HAU		TAPORO VIII		SXMS III		TAPORO IX		HAWAIKI NUI		TAPORO VI		SXMS IV	
		NTM	2016	NTM	2016	NTM	2016	NTM	2016	NTM	2016	NTM	2016	NTM	2016
AHUNUI		1	0	Dem.	0										
AKI AKI		1	0	Dem.	5	1	0								
ANUANURARO		1	2	Dem.	0										
ANUANURUNGA		1	0	Dem.	0										
HEREHERETUE	56	11	15	16	16										
MANUHANGI		1	0	Dem.	0										
MURUROA		3	5	Dem.	18			Dérog.	1	Dérog.	1	Dérog.	1	Dérog.	11
NENGO NENGO		11	6	1	0										
NUKUTAVAKE	188	1	6	16	17	9	1								
NUKUTEPIPI		11	18	Dem.	0			Dérog.	1					Dérog.	1
PARAOA		1	0	Dem.	0										
PINAKI		1	0	Dem.	6	1	0								
PUKARUA	227	1	0	Dem.	16	9	2								
REAO	379	1	0	16	16	9	1								
TATAKOTO	287	1	0	16	16	9	12							Dérog.	3
TEMATANGI	58	11	12	16	16										
TUREIA	243	11	13	6	0										
VAHITAHU	105	1	0	16	16	9	1								
VAIRAATEA	57	1	7	6	8	9	1								
VANAVANA		1	0	Dem.	0										

NTM : Nombre de touchées minimum par an.

EN ROUGE : Nombre inférieur au nombre de touchées annuelles minimum.

Dem. : Touchée à la demande.

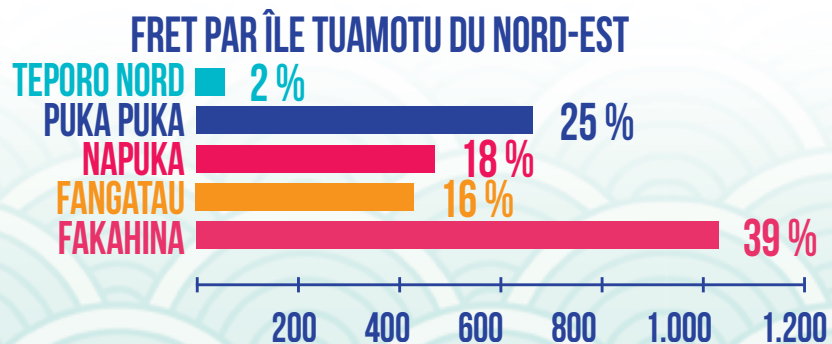
Dérog. : Touchée par dérogation.

# Répartition du fret et des passagers des Tuamotu du Nord-Est par île en 2016

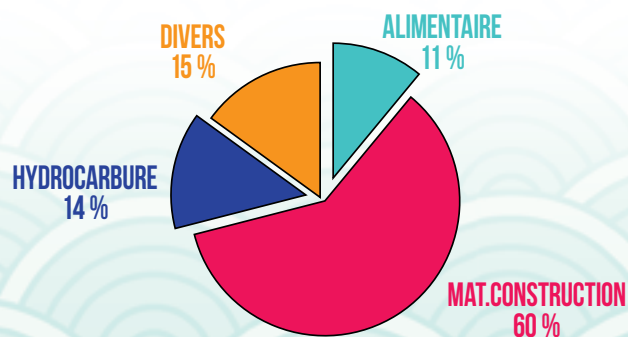
Fret	Fakahina	Fangatau	Napuka	Puka Puka	Teporo nord	Total TNE
ALIMENTAIRE	41	49	75	56	3	224
MAT.CONSTRUCTION	678	137	178	226	1	1 220
HYDROCARBURE	25	74	100	74	21	294
DIVERS	67	47	71	117	5	307
<b>FRET ALLER</b>	<b>811</b>	<b>307</b>	<b>424</b>	<b>473</b>	<b>30</b>	<b>2 045</b>
COPRAH	210	98	25	184	26	543
PRODUITS DE LA MER	1					1
PRODUITS AGRICOLES						
PRODUCTIONS DES ÎLES						
DIVERS	13	27	23	9	1	73
<b>FRET RETOUR</b>	<b>224</b>	<b>125</b>	<b>48</b>	<b>193</b>	<b>27</b>	<b>617</b>
<b>TOTAL FRET (en t)</b>	<b>1 035</b>	<b>432</b>	<b>472</b>	<b>666</b>	<b>57</b>	<b>2 662</b>

Passagers & Véhicules	Fakahina	Fangatau	Napuka	Puka Puka	Teporo nord	Total TNE
PASSAGERS	ALLER	15	4		2	21
	RETOUR	3		1		4
	<b>TOTAL</b>	<b>18</b>	<b>4</b>	<b>1</b>	<b>2</b>	<b>25</b>
VOITURES	ALLER	3			1	4
	RETOUR					
	<b>TOTAL</b>	<b>3</b>			<b>1</b>	<b>4</b>
2 ROUES	ALLER		3	2	2	7
	RETOUR			1		1
	<b>TOTAL</b>		<b>3</b>	<b>3</b>	<b>2</b>	<b>8</b>

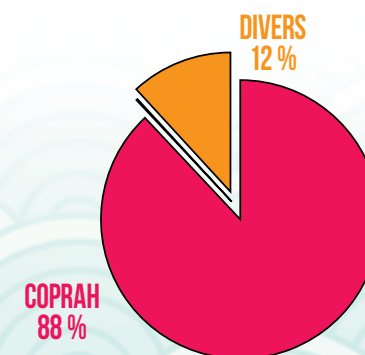
NB TOUCHÉES 2016	Fakahina	Fangatau	Napuka	Puka Puka	Teporo nord
	19	17	17	19	15



**FRET ALLER PAR PRODUIT**



**FRET RETOUR PAR PRODUIT**



DESSERTÉ

SOCIÉTÉ

TUAMU-GAMB

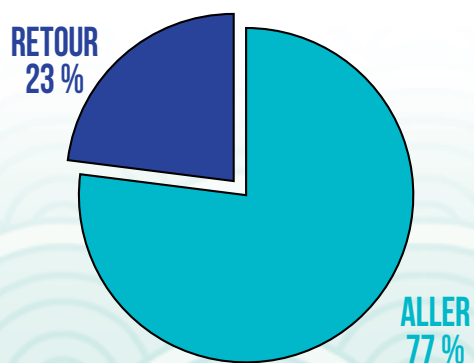
## Répartition du fret et des passagers des Tuamotu du Nord-Est par navire en 2016

Fret	Kura Ora II	Saint Xavier Maris Stella III	St X Maris Stella IV	Total TNE
ALIMENTAIRE	32	152	40	224
MAT.CONSTRUCTION	44	475	701	1 220
HYDROCARBURE	57	203	34	294
DIVERS	12	252	43	307
<b>FRET ALLER</b>	<b>145</b>	<b>1 082</b>	<b>818</b>	<b>2 045</b>
COPRAH	36	407	100	543
PRODUITS DE LA MER	1			1
DIVERS	18	43	12	73
<b>FRET RETOUR</b>	<b>55</b>	<b>450</b>	<b>112</b>	<b>617</b>
<b>TOTAL FRET (en t)</b>	<b>200</b>	<b>1 532</b>	<b>930</b>	<b>2 662</b>

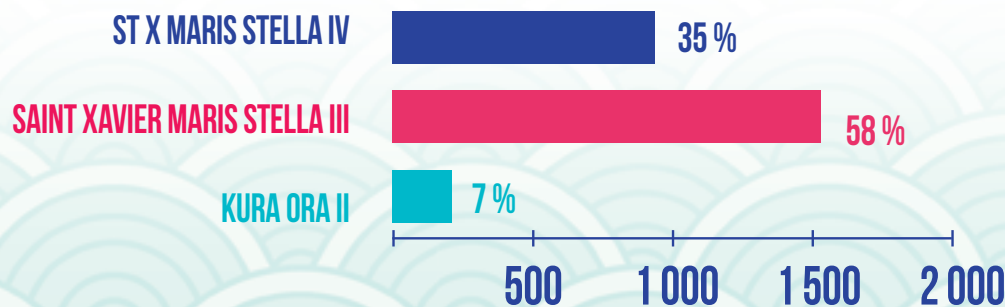
Passagers & Véhicules	Kura Ora II	Saint Xavier Maris Stella III	St X Maris Stella IV	Total TNE
<b>PASSAGERS</b>	ALLER	2	19	21
	RETOUR		4	4
	<b>TOTAL</b>	<b>2</b>	<b>23</b>	<b>25</b>
<b>VOITURES</b>	ALLER		2	4
	RETOUR			
	<b>TOTAL</b>	<b>2</b>	<b>2</b>	<b>4</b>
<b>2 ROUES</b>	ALLER		3	7
	RETOUR	1		1
	<b>TOTAL</b>	<b>1</b>	<b>3</b>	<b>8</b>

	Kura Ora II	Saint Xavier Maris Stella III	St X Maris Stella IV
NB DE ROTATIONS 2016	4	12	2

FRET ALLER/RETOUR TUAMOTU DU NORD-EST



FRET TUAMOTU DU NORD-EST PAR NAVIRE



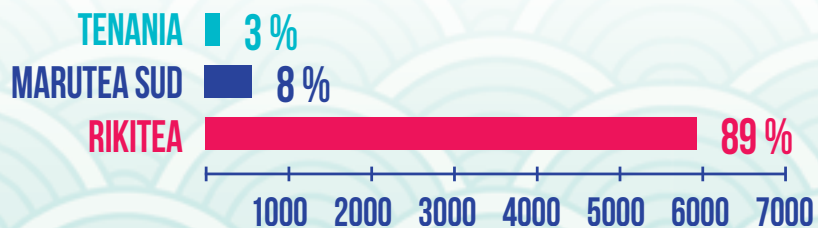
# Répartition du fret et des passagers des Gambier par île en 2016

Fret	Rikitea	Marutea Sud	Tenania	Total Gambier
ALIMENTAIRE	1 300	77		1 377
MAT.CONSTRUCTION	2 092	8		2 100
HYDROCARBURE	1 637	262		1 899
DIVERS	626	29		655
<b>FRET ALLER</b>	<b>5 655</b>	<b>376</b>		<b>6 031</b>
COPRAH			170	246
PRODUITS DE LA MER	10			10
PRODUITS AGRICOLES	7			7
PRODUCTIONS DES ÎLES	111	33		144
DIVERS	153	55		208
<b>FRET RETOUR</b>	<b>281</b>	<b>164</b>	<b>170</b>	<b>615</b>
<b>TOTAL FRET (en t)</b>	<b>5 936</b>	<b>540</b>	<b>170</b>	<b>6 646</b>

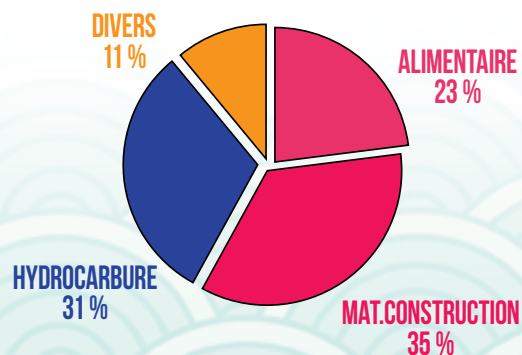
Véhicules & Passagers		Rikitea	Marutea Sud	Tenania	Total Gambier
PASSAGERS	ALLER	1	3		4
	RETOUR	9	5		14
	<b>TOTAL</b>	<b>10</b>	<b>8</b>		<b>18</b>
VOITURES	ALLER	15			15
	RETOUR	7			7
	<b>TOTAL</b>	<b>22</b>			<b>22</b>
2 ROUES	ALLER	58			58
	RETOUR	11			11
	<b>TOTAL</b>	<b>69</b>			<b>69</b>

	Rikitea	Marutea Sud	Tenania
NB TOUCHÉES 2016	28	12	6

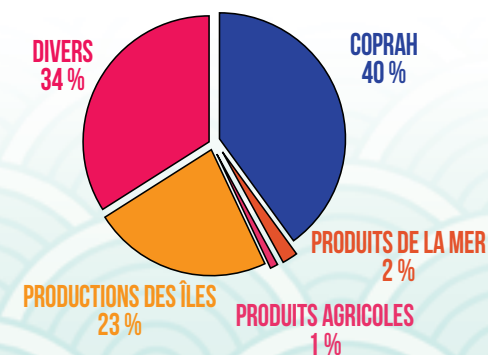
## FRET PAR ÎLE DES GAMBIER



## FRET ALLER PAR PRODUIT



## FRET RETOUR PAR PRODUIT



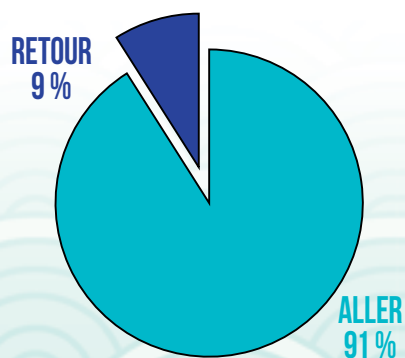
## Répartition du fret et des passagers des Gambier par navire en 2016

Fret	Nuku Hau	Taporo VIII	Total Gambier
ALIMENTAIRE	772	605	1 377
MAT.CONSTRUCTION	1 438	662	2 100
HYDROCARBURE	942	957	1 899
DIVERS	340	315	655
<b>FRET ALLER</b>	<b>3 492</b>	<b>2 539</b>	<b>6 031</b>
COPRAH	246		246
PRODUITS DE LA MER	3	7	10
PRODUITS AGRICOLES	1	6	7
PRODUCTIONS DES ÎLES	105	39	144
DIVERS	131	77	208
<b>FRET RETOUR</b>	<b>486</b>	<b>129</b>	<b>615</b>
<b>TOTAL FRET (en t)</b>	<b>3 978</b>	<b>2 668</b>	<b>6 646</b>


Passagers & Véhicules	Nuku Hau	Taporo VIII	Total Gambier
<b>PASSAGERS</b>			
ALLER	4		4
RETOUR	5	9	14
<b>TOTAL</b>	<b>9</b>	<b>9</b>	<b>18</b>
<b>VOITURES</b>			
ALLER	7	8	15
RETOUR	5	2	7
<b>TOTAL</b>	<b>12</b>	<b>10</b>	<b>22</b>
<b>2 ROUES</b>			
ALLER	9	49	58
RETOUR	4	7	11
<b>TOTAL</b>	<b>13</b>	<b>56</b>	<b>69</b>

	Nuku Hau	Taporo VIII
NB DE ROTATIONS 2016	12	16

FRET ALLER/RETOUR GAMBIER



FRET GAMBIER PAR NAVIRE





# Nombre de touchées des îles des Tuamotu du Nord-Est

- AU DÉPART DE PAPEETE -

Îles	Population Municipale	SXMS III		SXMS IV	
		NTM	2016	NTM	2016
FAKAHINA	155	9	12	Dérog.	2
FANGATAU	145	9	12	Dérog.	2
NAPUKA	299	9	11	Dérog.	2
PUKA PUKA	166	9	12	Dérog.	2
TEPOTO NORD	61	9	9	Dérog.	2

NTM : Nombre de touchées minimum par an.

Dérog. : Touchée par dérogation.

# Nombre de touchées des îles des Gambier

- AU DÉPART DE PAPEETE -

Îles	Population Municipale	NUKU HAU		TAPORO VIII	
		NTM	2016	NTM	2016
MANGAREVA (RIKITEA)	1 310	11	12	16	16
MARIA				Dem.	0
MARUTEA SUD	111	11	12	6	0
MATUREIVAVAO		1	0	Dem.	0
TENANIA		3	6		
TENARARO		3	0	Dem.	0
VAHANGA		3	0	Dem.	0

NTM : Nombre de touchées minimum par an.

Dem. : Touchée à la demande.

EN ROUGE : Nombre inférieur au nombre de touchées annuelles minimum.

# Détail du Fret retour en provenance des Tuamotu Ouest et Centre

TUAMOTU OUEST		PRODUITS DE LA MER		PRODUITS AGRICOLES		AUTRES PRODUCTIONS						
Îles	Coprah	Poisson	Korori	Coco	Tamanu	Déchets SEP-Fenua Ma	Nacre (coquilles)	Sable	Galets (Iri Iri)	Coquillage	Niau	Poisson Salé
AHE	176	8,5	0,1	0,4			94,9	0,5		0,5		
APATAKI	82	5,8					80,1					
ARATIKA	149	8,7		0,5			0,1					
ARUTUA	150	61,6	0,3	0,7			188,1					
FAKARAVA	190	5,7		0,9			6,2					
KAUEHI	118	7,4		0,1			2,0					
KAUKURA	442	30,4		3,4			4,7					
MAKATEA	25	1,8		0,1								
MANIHI	135	19,8		0,2			13,8	0,2	0,7		1,4	
MATAIVA	305	2,0										
NIAU	294	2,1										
RANGIROA	1 024	42,7		1,0	1,0		4,6	1,2	13,2			0,7
RARAKA	89	9,9										
TAIARO	27											
TAKAPOTO	277	8,1					1,5					
TAKAROA	244	6,1					122,9					
TIKEHAU	250	2,4		0,3	0,7	17,0		1,7	0,8			
TOAU	5											
<b>TOTAL (en t)</b>	<b>3 982</b>	<b>223,0</b>	<b>0,4</b>	<b>7,6</b>	<b>1,7</b>	<b>17,0</b>	<b>518,9</b>	<b>3,6</b>	<b>14,7</b>	<b>0,5</b>	<b>1,4</b>	<b>0,7</b>

TUAMOTU CENTRE		PRODUITS DE LA MER		PRODUITS AGRICOLES		AUTRES PRODUCTIONS						
Îles	Coprah	Poisson	Korori	Coco	Tamanu	Déchets SEP-Fenua Ma	Nacre (coquilles)	Sable	Galets (Iri Iri)	Coquillage	Niau	Miel
AMANU	160	2,3										
ANAA	419	1,3						0,4		0,2		
FAAITE	111	12,0					8,4					
HAO	192	5,8										0,4
HARAIKI	87											
HIKUERU	56	1,4			0,6							
KATIU	58	10,5					12,7					
MAKEMO	259	3,4					0,6					
MAROKAU	80	2,3										
MARUTEA NORD	6											
NIHIRU	47											
RAROIA	45	0,7	0,2				25,2					
RAVAHERE	11											
TAENGA	60	1,5										
TAHANEA	32											
TAKUME	117	0,4		0,1			9,1	0,3				
TUANAKE	7											
<b>TOTAL (en t)</b>	<b>1 747</b>	<b>41,6</b>	<b>0,2</b>	<b>0,1</b>	<b>0,6</b>		<b>56,0</b>	<b>0,7</b>		<b>0,2</b>		<b>0,4</b>

# Détail du Fret retour en provenance des Tuamotu Est, Nord Est et Gambier

## TUAMOTU EST

Îles	PRODUITS DE LA MER				PRODUITS AGRICOLES		AUTRES PRODUCTIONS				
	Coprah	Poisson	Bénitier (Pahua)	Pieuvre (Fee)	Coco	Litchi	Déchets SEP-Fenua Ma	Viande de porc	Sable	Galet (Iri Iri)	Coquillage
AKI AKI	35								0,1		
ANUANURARO	2										
HEREHERETUE	137	4,5			0,2				0,5	0,9	0,1
MURUROA							146,2				
NEGO NEGO	8										
NUKUTAVAKE	109	0,9	0,1		1,2				0,5	0,4	
NUKUTEPIPI		0,3					90,0				
PINAKI	57				0,1						
PUKARUA	75	7,0	0,7	0,1	0,2	0,1					
REAO	250	12,9	0,8	1,4	0,1			0,2	0,1	4,0	0,2
TATAKOTO	176	1,6	0,3						0,1		
TEMATANGI	184	2,0			0,2	0,1					
TUREIA	74	3,1									
VAHITAHU	62	0,8									
VAIRAATEA	81	0,3								0,4	
<b>TOTAL (en t)</b>	<b>1 250</b>	<b>33,4</b>	<b>1,9</b>	<b>1,5</b>	<b>2,0</b>	<b>0,2</b>	<b>236,2</b>	<b>0,2</b>	<b>1,3</b>	<b>5,7</b>	<b>0,3</b>

## TUAMOTU NORD-EST

Coprahe	PRODUITS DE LA MER			PRODUITS AGRICOLES			AUTRES PRODUCTIONS				
	Coprah	Poisson	Bénitier (Pahua)	Coco	Citron	Litchi	Déchets SEP-Fenua Ma	Viande de porc	Sable	Galet (Iri Iri)	Coquillage
FAKAHINA	210	0,5									0,1
FANGATAU	98	0,4									
NAPUKA	25	0,3	0,1								
PUKA PUKA	184	0,2									
TEPOTO NORD	26										
<b>TOTAL (en t)</b>	<b>543</b>	<b>1,4</b>	<b>0,1</b>								<b>0,1</b>

## GAMBIER

Îles	PRODUITS DE LA MER			PRODUITS AGRICOLES			AUTRES PRODUCTIONS				
	Coprah	Poisson	Korori	Coco	Citron	Litchi	Pamplemousse	Viande de porc	Sable	Galet (Iri Iri)	Nacre (Coquilles)
RIKITEA		7,7	1,9	0,2	2,3	3,3	0,7	0,2	1,0		109,8
MARUTEA SUD	76	0,1								6,0	27,4
TENANIA	170	0,1									
<b>TOTAL (en t)</b>	<b>246</b>	<b>7,9</b>	<b>1,9</b>	<b>0,2</b>	<b>2,3</b>	<b>3,3</b>	<b>0,7</b>	<b>0,2</b>	<b>1,0</b>	<b>6,0</b>	<b>137,2</b>



**CARTE D'IDENTITÉ**  
 N° IMMATRICULATION: PY 2227  
 ANNÉE DE CONSTRUCTION: 2005  
 TYPE: Cargo  
 PORT EN LOURD: 400 tonnes  
 JAUGE BRUTE (TJB/UMS): 586 UMS  
 LONGUEUR: 41,46 m  
 LARGUEUR: 10,97 m  
 TIRANT D'EAU: 2,40 m  
 PUISSANCE MOTRICE: 2 x 650 CV  
 VITESSE DE CROISIERE: 10 nœuds  
 CONSOMMATION CARBURANT: 98 litres/heure  
 NOMBRE DE PASSAGERS: 12  
 CAPACITE FRET: 300 m3  
 CAPACITE CONGELE / REFRIGERE: 40 m3  
 CAPACITE CARBURANT DE BORD: 15 750 litres  
 CAPACITE CARBURANT SOUTE (VENTE):  
 30 000 litres  
 CAPACITE LEVAGE: 6 t  
 LICENCE ARMATEUR AUTORISATION EXPLOITATION:  
 Arrêté n°187/CM du 21/01/04 modifié  
 DEBUT ACTIVITE EN PF: Janvier 2006  
 NOM COMPAGNIE MARITIME:  
 SNC HARGOUS ET CIE  
 GERANT: Eva HARGOUS

Tatakoto

Tureia

## POPULATION & TOUCHÉES - ANNÉE 2016

	ÎLES DU VENT		TUAMOTU OUEST					TUAMOTU CENTRE	
	Maiao	Apataki	Aratika	Arutua	Fakarava	Kaukura	Toau	Faaité	Katiu
POPULATION	335	350	160	630	306	475	18	401	250
TOUCHÉES	0	38	25	48	47	50	1	22	13
NTM	24	50	50	50	50	50	50	24	12

NTM : Nombre de touchées minimum par an. **EN ROUGE** : Nombre inférieur au nombre de touchées annuelles minimum.

## DISTANCE ET DURÉE DE LA NAVIGATION

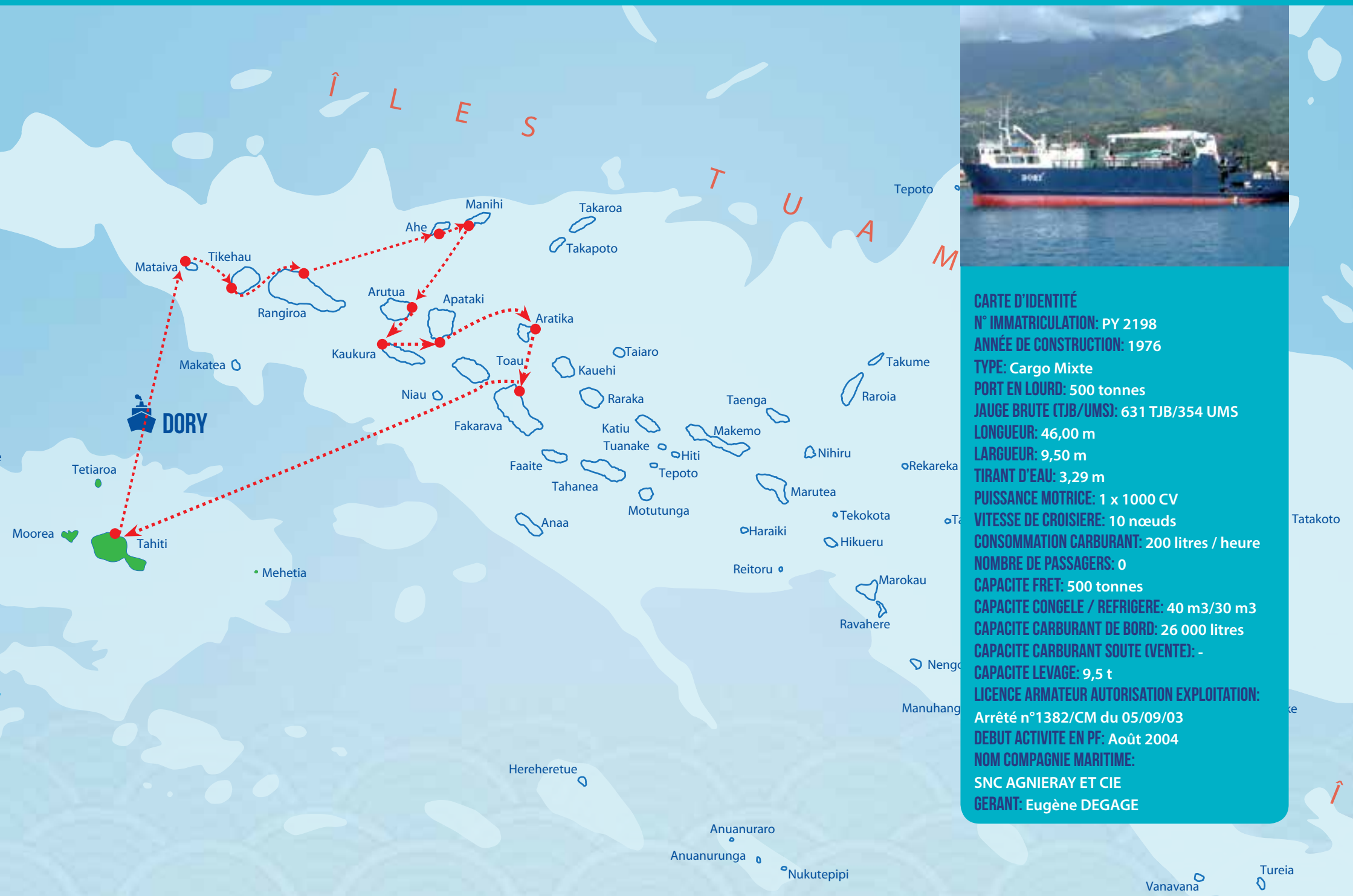
DESSERTE					DESSERTE				
Départ	Arrivée	Point d'arrivée	Distance (en NM)	Durée (en h/mn)	Départ	Arrivée	Point d'arrivée	Distance (en NM)	Durée (en h/mn)
PAPEETE	KAUKURA	Mouillage au large	191	19:06	PAPEETE	MAIAO	Mouillage au large	62	06:12
KAUKURA	ARUTUA	Passe de Arutua	24	02:24	MAIAO	PAPEETE	Quai de Motu Uta	62	06:12
ARUTUA	APATAKI	Quai de Nuihahi	17	01:42	<b>TOTAL (VITESSE DE CROISIÈRE DE 10 NŒUDS)</b>			124	12:24
APATAKI	TOAU	Mouillage dans le lagon	22	02:12					
TOAU	ARATIKA	Quai de Aratika	38	03:48					
ARATIKA	FAKARAVA	Quai de Rotoava	50	05:00					
FAKARAVA	KATIU	Quai de Katiu	92	09:12					
KATIU	FAAITE	Quai de Faaité	64	06:24					
FAAITE	PAPEETE	Quai de Motu Uta	251	25:06					
<b>TOTAL (VITESSE DE CROISIÈRE DE 10 NŒUDS)</b>			749	74:54					

## STATISTIQUES DE L'ANNÉE 2016 - NOMBRE DE VOYAGES : 47

Fret	TUAMOTU OUEST							TUAMOTU CENTRE			Total
	Apataki	Aratika	Arutua	Fakarava	Kaukura	Toau	Total TO	Faaité	Katiu	Total TC	
ALIMENTAIRE	121	39	391	844	202	1	1 598	51	80	131	1 729
MAT.CONSTRUCTION	175	74	220	259	49		777	49	67	116	893
HYDROCABURE	40	40	239	858	126		1 303	110	18	128	1 431
DIVERS	53	44	139	156	42		434	8	19	27	461
<b>FRET ALLER</b>	389	197	989	2 117	419	1	4 112	218	184	402	4 514
COPRAH	6	149	45	97	186		483	89	15	104	587
PRODUITS DE LA MER	4	9	52	5	9		79	10	8	18	97
PRODUITS AGRICOLES			1	1	3		5				5
PRODUCTIONS DES ÎLES	4		108		3		115	5		5	120
DIVERS	4	5	41	23	19		92	4	2	6	98
<b>FRET RETOUR</b>	18	163	247	126	220		774	108	25	133	907
<b>TOTAL FRET (en t)</b>	407	360	1 236	2 243	639	1	4 886	326	209	535	5 421

Passagers	Apataki	Aratika	Arutua	Fakarava	Kaukura	Toau	Total TO	Faaité	Katiu	Total TC	Total
PASSAGERS ALLER	144	41	66	92	62		405	49	37	86	491
PASSAGERS RETOUR	85	69	105	136	24		419	42	16	58	477
<b>TOTAL</b>	229	110	171	228	86		824	91	53	144	968

**CARTE D'IDENTITÉ**

N° IMMATRICULATION: PY 2198

ANNÉE DE CONSTRUCTION: 1976

TYPE: Cargo Mixte

PORT EN LOURD: 500 tonnes

JAUGE BRUTE (TJB/UMS): 631 TJB/354 UMS

LONGUEUR: 46,00 m

LARGUEUR: 9,50 m

TIRANT D'EAU: 3,29 m

PUISSANCE MOTRICE: 1 x 1000 CV

VITESSE DE CROISIERE: 10 nœuds

CONSOMMATION CARBURANT: 200 litres / heure

NOMBRE DE PASSAGERS: 0

CAPACITE FRET: 500 tonnes

CAPACITE CONGELE / REFRIGERE: 40 m<sup>3</sup>/30 m<sup>3</sup>

CAPACITE CARBURANT DE BORD: 26 000 litres

CAPACITE CARBURANT SOUTE (VENTE): -

CAPACITE LEVAGE: 9,5 t

LICENCE ARMATEUR AUTORISATION EXPLOITATION:

Arrêté n°1382/CM du 05/09/03

DEBUT ACTIVITE EN PF: Août 2004

NOM COMPAGNIE MARITIME:

SNC AGNIERAY ET CIE

GERANT: Eugène DEGAGE

## POPULATION & TOUCHÉES - ANNÉE 2016

	TUAMOTU OUEST										
	Ahe	Apataki	Aratika	Arutua	Fakarava	Kaukura	Manihi	Mataiva	Rangiroa	Tikehau	
POPULATION	552	350	160	680	806	475	685	280	2 567	529	
TOUCHÉES	45	0	0	0	0	0	45	0	45	45	
NTM	50	50	Dem.	50	Dem.	50	50	Dem.	50	50	

NTM : Nombre de touchées minimum par an. Dem. : à la demande. **EN ROUGE** : Nombre inférieur au nombre de touchées annuelles minimum.

## DISTANCE ET DURÉE DE LA NAVIGATION

DESSERTÉ					
Départ	Arrivée	Point d'arrivée	Distance (en NM)	Durée (en h/mn)	
PAPEETE	MATAIVA	Mouillage au large	169	16:54	
MATAIVA	TIKEHAU	Quai de Tikehau	34	03:24	
TIKEHAU	RANGIROA	Quai de Ohotu	52	05:12	
		Quai de Tiputa	2	00:12	
RANGIROA	AHE	Quai de Ahe	86	08:36	
AHE	MANIHI	Quai de Manihi	24	02:24	
MANIHI	ARUTUA	Passe de Arutua	63	06:18	
ARUTUA	KAUKURA	Mouillage au large	24	02:24	
KAUKURA	APATAKI	Quai de Nuitahi	29	02:54	
APATAKI	ARATIKA	Quai de Aratika	57	05:42	
ARATIKA	FAKARAVA	Quai de Rotoava	50	05:00	
FAKARAVA	PAPEETE	Quai de Motu Uta	248	24:48	
<b>TOTAL (VITESSE DE CROISIÈRE DE 10 NŒUDS)</b>			<b>838</b>	<b>83:48</b>	

## STATISTIQUES DE L'ANNÉE 2016 - NOMBRE DE VOYAGES : 45

Fret	TUAMOTU OUEST					Total TO
	Ahe	Manihi	Rangiroa	Tikehau		
ALIMENTAIRE	122	330	1 446	432	2 330	
MAT.CONSTRUCTION	172	122	976	229	1 499	
HYDROCABURE	18	41	1 263	410	1 732	
DIVERS	108	138	570	176	992	
<b>FRET ALLER</b>	<b>420</b>	<b>631</b>	<b>4 255</b>	<b>1 247</b>	<b>6 553</b>	
COPRAH	84	14	647	149	894	
PRODUITS DE LA PÊCHE	7	19	41	2	69	
PRODUITS AGRICOLES			2	1	3	
PRODUCTIONS DES ÎLES	47	9	20	20	96	
DIVERS	48	76	277	203	604	
FRET RETOUR	186	118	987	375	1 666	
<b>TOTAL FRET (en t)</b>	<b>606</b>	<b>749</b>	<b>5 242</b>	<b>1 622</b>	<b>8 219</b>	

**CARTE D'IDENTITÉ**

N° IMMATRICULATION: PY 1760

ANNÉE DE CONSTRUCTION: 1978

TYPE: Cargo de commerce

PORT EN LOURD: 1250 tonnes

JAUGE BRUTE (TJB/UMS): 400 tonneaux

LONGUEUR: 60,20 m

LARGUEUR: 10,40 m

TIRANT D'EAU: 3,60 m

PUISSANCE MOTRICE: 1 x 1000 CV

VITESSE DE CROISIERE: 10 nœuds

CONSOMMATION CARBURANT: 150 litres / heure

NOMBRE DE PASSAGERS: 12

CAPACITE FRET: 800 tonnes (1 500 m<sup>3</sup>)

CAPACITE CONGELE / REFRIGERE:

35 tonnes (60 m<sup>3</sup>) / 15 tonnes (30 m<sup>3</sup>)

CAPACITE CARBURANT DE BORD: 30 000 litres

CAPACITE CARBURANT SOUTE (VENTE):

70 000 litres

CAPACITE LEVAGE: 5 t + 3,4 t

LICENCE ARMATEUR AUTORISATION EXPLOITATION:

Arrêté n°876/CM du 01/07/98 modifié

DEBUT ACTIVITE EN PF: Juin 1998

NOM COMPAGNIE MARITIME: EURL TRANSPORT

MARITIME DES TUAMOTU OUEST (TMT0)

GERANT: Siméon RICHMOND



## DISTANCE ET DURÉE DE LA NAVIGATION

		DESSERTE		
Départ	Arrivée	Point d'arrivée	Distance (en NM)	Durée (en h/mn)
PAPEETE	MAKATEA	Mouillage au large	127	11:32
MAKATEA	MATAIVA	Mouillage au large	63	05:43
MATAIVA	TIKEHAU	Quai de Tikehau	34	03:05
TIKEHAU	RANGIROA	Quai de Ohotu	52	04:43
RANGIROA	AHE	Quai de Ahe	86	07:49
AHE	MANIHI	Quai de Manihi	24	02:10
MANIHI	TAKAROA	Quai de Teavaroa	60	05:27
TAKAROA	TAKAPOTO	Mouillage au large	20	01:49
TAKAPOTO	ARATIKA	Quai de Aratika	55	05:00
ARATIKA	TAIARO	Mouillage au large	52	04:43
TAIARO	KAUEHI	Mouillage dans le lagon	44	04:00
KAUEHI	RARAKA	Mouillage dans le lagon	25	02:16
RARAKA	FAKARAVA	Quai de Rotoava	51	04:38
FAKARAVA	NIAU	Mouillage au large	42	03:49
NIAU	TOAU	Mouillage dans le lagon	23	02:05
TOAU	APATAKI	Quai de Nuitahi	22	02:00
APATAKI	ARUTUA	Mouillage au large	17	01:32
ARUTUA	KAUKURA	Mouillage au large	24	02:10
KAUKURA	PAPEETE	Quai de Motu Uta	191	17:21
<b>TOTAL (VITESSE DE CROISIÈRE DE 11 NŒUDS)</b>			<b>1 012</b>	<b>92:00</b>

En cas de mouillage le débarquement du fret et des passagers s'effectue en baleinière ou en barge.

DESSERTE

SOCIÉTÉ

TUAMU-GAMB

## POPULATION &amp; TOUCHÉES - ANNÉE 2016

Îles	Ahe	Apataki	Aratika	Arutua	Fakarava	Kauēhi	Kaukura	Maka-tea	Manihi	Mataiva	Niau	Rangi-roa	Raraka	Taiaro	Taka-poto	Takaroa	Tikehau	Toau
POPULATION	552	350	160	680	806	257	475	68	685	280	226	2 567	110		380	882	529	18
TOUCHÉES	21	18	0	19	21	21	21	22	21	21	21	21	21	2	21	20	21	1
NTM	17	17	8	17	17	17	17	20	17	17	17	17	17	Dem.	17	17	17	8

Îles	Faaitē	Katiu	Makemo	Raroia	Takume
POPULATION	401	250	832	233	116
TOUCHÉES	5	8	12	2	2
NTM	Dérog.	Dérog.	Dérog.	Dérog.	Dérog.
NTM : nombre de touchée par an.	Dem. : touchée à la demande.	Dérog. : Touchée par dérogation.	EN ROUGE : Nombre inférieur au nombre de touchées annuelles minimum.		

## STATISTIQUES DES PASSAGERS

Passagers	TUAMOTU OUEST															TUAMOTU CENTRE			
	Ahe	Apataki	Arutua	Faka-rava	Kauēhi	Kaukura	Maka-tea	Manihi	Mataiva	Niau	Rangi-roa	Raraka	Taka-poto	Takaroa	Tikehau	Total TO	Makemo	Total TC	Total Mareva Nui
PASSAGERS ALLER	4			4	4		102	3	6		22		6	2	14	167			167
PASSAGERS RETOUR	8	2	6	1	5	19	97			6	4	1		5		154	1	1	155
TOTAL	12	2	6	5	9	19	199	3	6	6	26	1	6	7	14	321	1	1	322

## STATISTIQUES DE L'ANNÉE 2016 - NOMBRE DE VOYAGES : 24

Fret	TUAMOTU OUEST																		
	Ahe	Apataki	Aratika	Arutua	Fakarava	Kauēhi	Kaukura	Makatea	Manihi	Mataiva	Niau	Rangiroa	Raraka	Taiaro	Takapoto	Takaroa	Tikehau	Toau	Total TO
ALIMENTAIRE	85			22	75	74	26	9	20	71	10	1 252	8		64	76	111		1 903
MAT.CONSTRUCTION	60	253		56	72	35	112	11	140	227	83	635	16		136	161	50		2 047
HYDROCABURE	61	5		4	53	17	5	12	187	116	2	1 182	19		81	317	60		2 121
DIVERS	36	1		7	36	59	35	27	64	76	15	172	26		59	62	48		723
FRET ALLER	242	259		89	236	185	178	59	411	490	110	3 241	69		340	616	269		6 794
COPRAH	36			48	118	173	22	102	187	132	2	89	27		98	54	8	5	1 101
PRODUITS DE LA MER	1			10	1	7	21	2	1	2	2	2	10		8	6			73
PRODUCTIONS DES ÎLES	1			10		2	2								2	68			85
DIVERS	19	3		8	14	24	24	19	22	23	8	77	7		21	52	28		349
FRET RETOUR	57	3		28	63	151	220	43	125	212	142	81	106	27	129	180	36	5	1 608
TOTAL FRET (en t)	299	262		117	299	336	398	102	536	702	252	3 322	175	27	469	796	305	5	8 402

Fret	TUAMOTU CENTRE							
	Faaitē	Katiu	Makemo	Raroia	Takume	Total TC	Total Mareva Nui	
ALIMENTAIRE		7	46		2	55	1 958	
MAT.CONSTRUCTION	5	15	98		7	125	2 172	
HYDROCABURE		3	41		1	46	2 167	
DIVERS		20	82		1	104	827	
FRET ALLER	5	45	267		2	330	7 124	
COPRAH	4		59		9	72	1 173	
PRODUITS DE LA MER		2	3			8	81	
PRODUCTIONS DES ÎLES	3		6			10	95	
DIVERS			2		1	30	379	
FRET RETOUR	9	11	89		10	120	1 728	
TOTAL FRET (en t)	14	56	356	3	21	450	8 852	

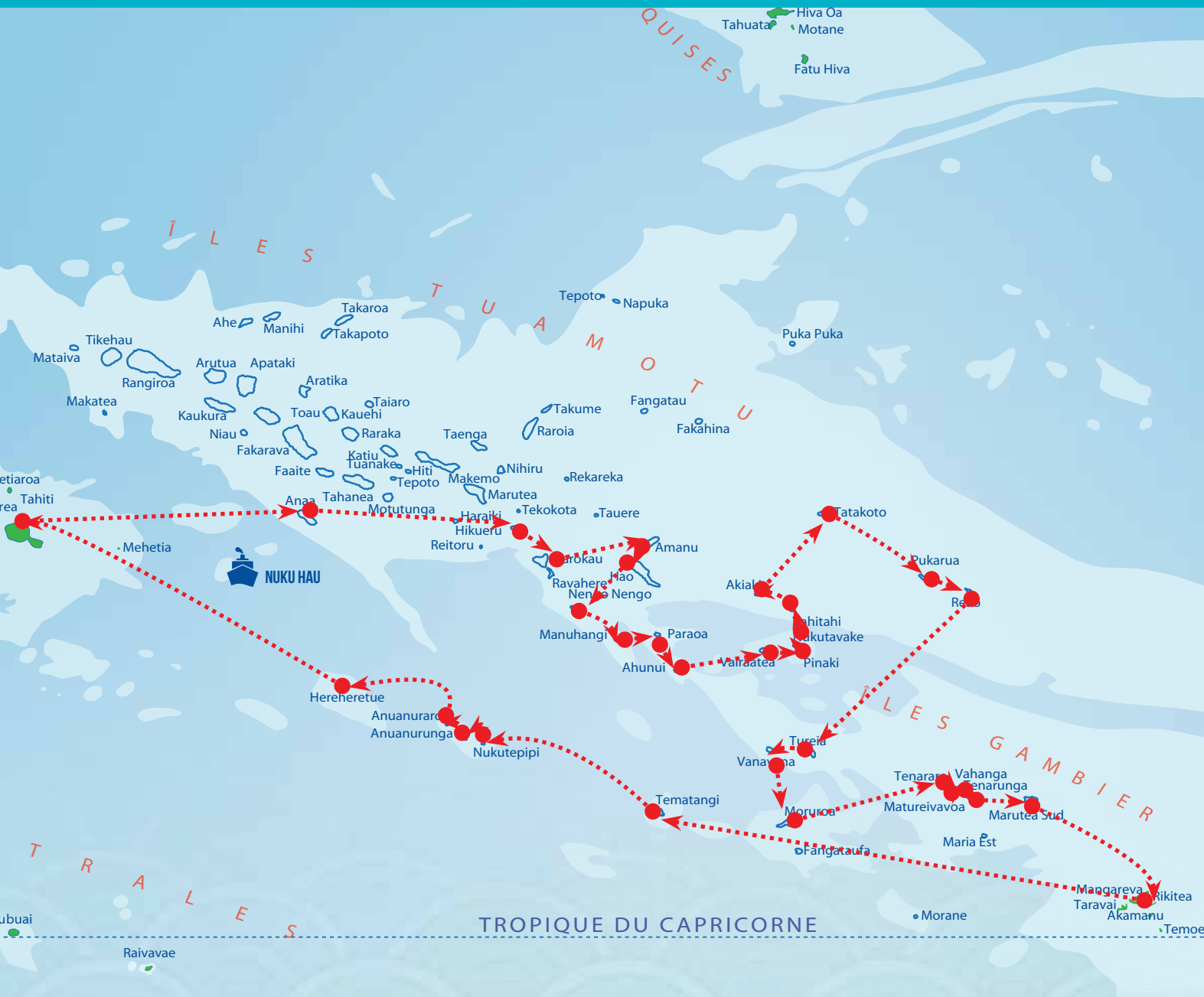


DESSERTTE

SOCIÉTÉ

TUAMU-GAMB





**CARTE D'IDENTITÉ**  
**N° IMMATRICULATION:** PY 1688  
**ANNÉE DE CONSTRUCTION:** 1979  
**TYPE:** Cargo  
**PORT EN LOURD:** 1200 tonnes  
**JAUGE BRUTE (TJB/UMS):** 1 161 tonneaux  
**LONGUEUR:** 62,90 m  
**LARGUEUR:** 11,20 m  
**TIRANT D'EAU:** 3,93 m  
**PUISSANCE MOTRICE:** 1 x 930 CV  
**VITESSE DE CROISIERE:** 8 nœuds  
**CONSOMMATION CARBURANT:** 160 litres / heure  
**NOMBRE DE PASSAGERS:** 9  
**CAPACITE FRET:** 850 t (2 356 m3)  
**CAPACITE CONGELE / REFRIGERE:** 75 m3 / 25 m3  
**CAPACITE CARBURANT DE BORD:** 118 000 litres  
**CAPACITE CARBURANT SOUTE (VENTE):**  
 100 000 litres  
**CAPACITE LEVAGE:** 10 t + 5 t  
**LICENCE ARMATEUR AUTORISATION EXPLOITATION:**  
 Arrêté n° 7905/MET du 22/08/14  
**DEBUT ACTIVITE EN PF:** Juin 2014  
**NOM COMPAGNIE MARITIME:** SAS SOCIETE DE NAVIGATION POLYNESIENNE (SNP)  
**GERANT:** Tutehau MARTIN

## DISTANCE ET DURÉE DE LA NAVIGATION

		DESSERTÉ		
Départ	Arrivée	Point d'arrivée	Distance (en NM)	Durée (en h/mn)
PAPEETE	ANAA	Mouillage au large	235	29:22
ANAA	HIKUERU	Mouillage au large	165	20:37
HIKUERU	MAROKAU	Mouillage au large	36	04:30
MAROKAU	AMANU	Mouillage dans le lagon	79	09:52
AMANU	HAO	Quai de Hao	19	02:22
HAO	NENGO NENGO	Mouillage au large	62	07:45
NENGO NENGO	MANUHANGI	Mouillage au large	38	04:45
MANUHANGI	PARAOA	Mouillage au large	30	03:45
PARAOA	AHUNUI	Mouillage au large	32	04:00
AHUNUI	VAIRAATEA	Mouillage au large	68	08:30
VAIRAATEA	PINAKI	Mouillage au large	30	03:45
PINAKI	NUKUTAVAKE	Mouillage au large	9	01:07
NUKUTAVAKE	VAHITAHU	Mouillage au large	30	03:45
VAHITAHU	AKI AKI	Mouillage au large	25	03:07
AKI AKI	TATAKOTO	Mouillage au large	85	10:37
TATAKOTO	PUKARUA	Mouillage au large	98	12:15
PUKARUA	REAO	Mouillage au large	37	04:37
REAO	TUREIA	Mouillage au large	182	22:45
TUREIA	VANA VANA	Mouillage au large	32	04:00
VANA VANA	MURUROA	Quai de Mururoa	72	09:00
MURUROA	TENARARO	Mouillage au large	136	17:00
TENARARO	VAHANGA	Mouillage au large	5	00:37
VAHANGA	TENARUNGA	Mouillage au large	8	01:00
TENARUNGA	MATUREI VAVAO	Mouillage au large	10	01:15
MATUREI VAVAO	MARUTEA SUD	Mouillage au large	42	05:15
MARUTEA SUD	RIKITEA	Quai de Rikitea	106	13:15
RIKITEA	TEMATANGI	Mouillage au large	334	41:45
TEMATANGI	NUKUTEPIPI	Mouillage au large	145	18:07
NUKUTEPIPI	ANUANRUNGA	Mouillage au large	15	01:52
ANUANRUNGA	ANUANURARO	Mouillage au large	17	02:07
ANUANURARO	HEREHERETUE	Mouillage au large	88	11:00
HEREHERETUE	PAPEETE	Quai de Motu Uta	301	37:37
<b>TOTAL (VITESSE DE CROISIÈRE DE 8 NŒUDS)</b>			<b>2 571</b>	<b>321:22</b>

En cas de mouillage le débarquement du fret et des passagers s'effectue en baleinière ou en barge.

DESSERTÉ

SOCIÉTÉ

TUAMU-GAMB

## POPULATION &amp; TOUCHÉES - ANNÉE 2016

Îles	TUAMOTU CENTRE												GAMBIE					
	Amanu	Anaa	Hao	Hikueru	Marokau	Katiu	Makemo	Nihiru	Raroia	Taenga	Tahanea	Takume	Rikitea	Marutea Sud	Tenania	Maturei-vavao	Tenararo	Vahanga
POPULATION	192	497	1 066	150	91	250	832	11	233	113		116	1 310	111				
TOUCHÉES	0	12	12	12	12	2	8	8	9	10	1	8	12	12	6	0	0	0
NTM	1	11	11	11	11	Dérog.	Dérog.	Dérog.	Dérog.	Dérog.	Dérog.	Dérog.	11	11	3	1	3	3

Îles	TUAMOTU EST																			
	Ahunui	Aki Aki	Anua-nuraro	Anua-nurunga	Hereheretue	Manuhangi	Mururoa	Nengo Nengo	Nuku-tavake	Nuku-tepipi	Paraoa	Pinaki	Pukarua	Reao	Tatakoto	Tematangi	Tureia	Vahitahi	Vairaatea	Vanavana
POPULATION					56				188					227	379	287	58	243	105	57
TOUCHÉES	0	0	2	0	15	0	5	6	6	18	0	0	0	0	0	12	13	0	7	0
NTM	1	1	1	1	11	1	3	11	1	11	1	1	1	1	1	11	11	1	1	1

NTM : Nombre de touchées minimum par an.

Dérog. : Touchée par dérogation.

EN ROUGE : Nombre inférieur au nombre de touchées annuelles minimum.

## STATISTIQUES DE PASSAGERS

Passagers	TUAMOTU EST										GAMBIE			Total Gambier			
	Anuanuraro	Hereheretue	Mururoa	Nengo Nengo	Nukutavake	Nukutepipi	Tematangi	Tureia	Vairaatea	Total TE	Rikitea	Marutea Sud	Tenania				
PASSAGERS ALLER			7				8			1	16	1	3				4
PASSAGERS RETOUR													5				5
TOTAL			7				8			1	16	1	8				9

Passagers	TUAMOTU CENTRE											Total TC	Total Nuku Hau
	Anaa	Hao	Hikueru	Marokau	Katiu	Makem	Nihiru	Raroia	Taenga	Tahanea	Takume		
PASSAGERS ALLER	21	3		9		2		5			3	43	63
PASSAGERS RETOUR													5
TOTAL	21	3		9		2		5			3	43	68

**STATISTIQUES DE L'ANNÉE 2016 - NOMBRE DE VOYAGES : 15**

Fret	TUAMOTU EST										GAMBIER			
	Anuanuraro	Hereheretue	Mururoa	Nengo Nengo	Nukutavake	Nukutepipi	Tematangi	Tureia	Vairaatea	Total TE	Rikitea	Marutea Sud	Tenania	Total Gambier
ALIMENTAIRE		1		1		70	1	31	2	106	695	77		772
MAT.CONSTRUCTION		22	989		2	676		149	19	1 857	1 430	8		1 438
HYDROCABURE		5		22	3	136	1	136		303	680	262		942
DIVERS		4		1	1	1 762	3	41	11	1 823	311	29		340
FRET ALLER		32	989	24	6	2 644	5	357	32	4 089	3 116	376		3 492
COPRAH	2	79		8	6		76	74	29	274		76	170	246
PRODUITS DE LA MER		1					1	3		5	3			3
PRODUITS AGRICOLES											1			1
PRODUCTIONS DES ÎLES						90				90	72	33		105
DIVERS					6	303	1	10	4	324	76	55		131
FRET RETOUR	2	80		8	12	393	78	87	33	693	152	164	170	486
<b>TOTAL FRET (en t)</b>	<b>2</b>	<b>112</b>	<b>989</b>	<b>32</b>	<b>18</b>	<b>3 037</b>	<b>83</b>	<b>444</b>	<b>65</b>	<b>4 782</b>	<b>3 268</b>	<b>540</b>	<b>170</b>	<b>3 978</b>

Fret	TUAMOTU CENTRE											Total TC	Total Nuku Hau
	Anaa	Hao	Hikueru	Marokau	Katiu	Makemo	Nihiru	Raroia	Taenga	Tahanea	Takume		
ALIMENTAIRE	134	203	9	3		141		40	3		9	542	1 420
MAT.CONSTRUCTION	61	460	9	21		228		19	1		9	808	4 103
HYDROCABURE	92	70	39	2		69		32			1	305	1 550
DIVERS	47	151	11	6	1	89		85	3		34	427	2 590
FRET ALLER	334	884	68	32	1	527		176	7		53	2 082	9 663
COPRAH	186	61	14	42		29	27	13	15	6	25	418	938
PRODUITS DE LA MER	1	3	1	2				1	1			9	17
PRODUITS AGRICOLES													1
PRODUCTIONS DES ÎLES								19				19	214
DIVERS	44	101	2			26		22				195	650
FRET RETOUR	231	165	17	44		55	27	55	16	6	25	641	1 820
<b>TOTAL FRET (en t)</b>	<b>565</b>	<b>1 049</b>	<b>85</b>	<b>76</b>	<b>1</b>	<b>582</b>	<b>27</b>	<b>231</b>	<b>23</b>	<b>6</b>	<b>78</b>	<b>2 723</b>	<b>11 483</b>





## DISTANCE ET DURÉE DE LA NAVIGATION

		DESSERTE		
Départ	Arrivée	Point d'arrivée	Distance (en NM)	Durée (en h/mn)
PAPEETE	ANAA	Mouillage au large	235	29:22
ANAA	TAHANEA	Mouillage dans le lagon	66	08:15
TAHANEA	TEPOTO SUD	Mouillage au large	23	02:52
TEPOTO SUD	MAKEMO	Quai dans le lagon	57	07:07
MAKEMO	NIHIRU	Mouillage au large	43	05:22
NIHIRU	HARAIKI	Mouillage au large	58	07:15
HARAIKI	HIKUERU	Mouillage au large	46	05:45
HIKUERU	MAROKAU	Mouillage au large	35	04:22
MAROKAU	REKA REKA	Mouillage au large	69	08:37
REKA REKA	TAUERE	Mouillage au large	41	05:07
TAUERE	AMANU	Mouillage dans le lagon	49	06:07
AMANU	HAO	Quai Louarn	19	02:22
HAO	AKI AKI	Mouillage au large	109	13:37
AKI AKI	VAHITAH	Mouillage au large	25	03:07
VAHITAH	VAIRAATEA	Mouillage au large	39	04:52
VAIRAATEA	NUKUTAVAKE	Mouillage au large	25	03:07
NUKUTAVAKE	PINAKI	Mouillage au large	9	01:07
PINAKI	REAO	Mouillage au large	137	17:07
REAO	PUKARUA	Mouillage au large	37	04:37
PUKARUA	TATAKOTO	Mouillage au large	98	12:15
TATAKOTO	PUKA PUKA	Mouillage au large	154	19:15
PUKA PUKA	FAKAHINA	Mouillage au large	104	13:00
FAKAHINA	FANGATAU	Mouillage au large	43	05:22
FANGATAU	NAPUKA	Mouillage au large	101	12:37
NAPUKA	TEPOTO NORD	Mouillage au large	11	01:22
TEPOTO NORD	TAKUME	Mouillage au large	115	14:22
TAKUME	RAROIA	Quai de Raroia	17	02:07
RAROIA	TAENGA	Mouillage au large	52	06:30
TAENGA	KATIU	Mouillage au large	67	08:22
KATIU	FAAITE	Quai de Faaite	63	07:52
FAAITE	ANAA	Mouillage au large	40	05:00
ANAA	PAPEETE	Quai de Motu Uta	235	29:22
<b>TOTAL (VITESSE DE CROISIÈRE DE 8 NŒUDS)</b>			<b>2 222</b>	<b>277:45</b>

En l'absence de quai, le débarquement du fret et des passagers s'effectue en baleinière ou en barge

DESSERTE

SOCIÉTÉ

TUAMU-GAMB

## POPULATION &amp; TOUCHÉES - ANNÉE 2016

Îles	TUAMOTU CENTRE																			
	Amanu	Anaa	Faaite	Hao	Haraiki	Hikueru	Katiu	Makemo	Marokau	Marutea Nord	Nihiru	Raroia	Rava- here	Reka Reka	Taenga	Taha- nea	Takume	Tauere	Tepoto Sud	Tuanake
POPULATION	192	497	401	1 066		150	250	832	91		11	233			113		116	3		
TOUCHÉES	13	24	17	12	6	12	15	12	12	1	5	12	1	1	13	7	12	0	0	4
NTM	18	36	9	18	1	18	9	18	9	non autorisé	1	18	non autorisé	1	9	1	18	1	1	non autorisé

Îles	TUAMOTU EST								TUAMOTU NORD EST					
	Aki Aki	Nukutavake	Pinaki	Pukarua	Reao	Tatakoto	Vahitahi	Vairaatea	Fakahina	Fangatau	Napuka	Puka Puka	Tepoto Nord	
POPULATION		188		227	379	287	105	57	155	145	299	166	61	
TOUCHÉES	0	1	0	2	1	12	1	1	12	12	11	12	9	
NTM	1	9	1	9	9	9	9	9	9	9	9	9	9	

NTM : Nombre de touchées minimum par an. **EN ROUGE** : Nombre inférieur au nombre de touchées annuelles minimum.

## STATISTIQUES DE PASSAGERS 2016

Passagers	TUAMOTU CENTRE											Total TC
	Anaa	Faaite	Hao	Katiu	Makemo	Marokau	Marutea nord	Raroia	Taenga	Takume		
PASSAGERS ALLER	45	7	7	1	5	1	2	2	1	2	73	
PASSAGERS RETOUR								1		1	2	
TOTAL	45	7	7	1	5	1		3	1	3	75	

Passagers	TUAMOTU EST			TUAMOTU NORD-EST			Total TNE	Total SXMS III
	Tatakoto	Fakahina	Fangatau	Napuka				
PASSAGERS ALLER	1	15	4	19	93			
PASSAGERS RETOUR		3		4	6			
TOTAL	1	18	4	23	99			

STATISTIQUES DE L'ANNÉE 2016 - NOMBRE DE VOYAGES : 12

Fret	TUAMOTU CENTRE																Total TC	
	Amanu	Anaa	Faaite	Hao	Haraiki	Hikueru	Katiu	Makemo	Marokau	Marutea nord	Nihiru	Raroia	Ravahere	Taenga	Tahanea	Takume		Tuanake
ALIMENTAIRE	16	90	1	216		9	23	803	2			32		5		44		1 241
MAT.CONSTRUCTION	14	134	25	521		41	23	727	60			29		26		32		1 632
HYDROCABURE	14	133	1	201		31	40	555	13			48		21		9		1 066
DIVERS	9	60	13	241		21	28	212	6			29		33		47		699
FRET ALLER	53	417	40	1 179		102	114	2 297	81			138		85		132		4 638
COPRAH	70	152	13	94	66	31	39	149	23	6	18	20	11	26	24	60	7	809
PRODUCTIONS DES ÎLES							7					1				3		11
DIVERS	3	78		84		2		9	2			13		4		2		197
FRET RETOUR	73	230	13	178	66	33	46	158	25	6	18	34	11	30	24	65	7	1 017
TOTAL FRET (en t)	126	647	53	1 357	66	135	160	2 455	106	6	18	172	11	115	24	197	7	5 655

Fret	TUAMOTU EST						Total TE
	Nukutavake	Pukarua	Reao	Tatakoto	Vairaatea		
ALIMENTAIRE			3	7	14		24
MAT.CONSTRUCTION	30	75		303	2		410
HYDROCABURE				1	63		64
DIVERS		2	3	46			51
FRET ALLER	30	80	11	426	2		549
COPRAH	1		1	63	1		66
PRODUCTIONS DES ÎLES							
DIVERS	2			12			14
FRET RETOUR	3		1	75	1		80
TOTAL FRET (en t)	33	80	12	501	3		629

Fret	TUAMOTU NORD-EST						Total SXMS III
	Fakahina	Fangatau	Napuka	Puka Puka	Tepoto nord	Total TNE	
ALIMENTAIRE	27	36	54	33	2		1417
MAT.CONSTRUCTION	93	132	68	182			2 517
HYDROCABURE	16	49	72	59	7		1 333
DIVERS	48	32	61	110	1		1 002
FRET ALLER	184	249	255	384	10	1 082	6 269
COPRAH	147	74	19	151	16	407	1 282
PRODUCTIONS DES ÎLES							11
DIVERS	5	19	10	8	1	43	254
FRET RETOUR	152	93	29	159	17	450	1 547
TOTAL FRET (en t)	336	342	284	543	27	1 532	7 816





**CARTE D'IDENTITÉ**  
**N° IMMATRICULATION:** PY 2599  
**ANNÉE DE CONSTRUCTION:** 1985  
**TYPE:** Navire de charge  
**PORT EN LOURD:** 2067 tonnes  
**JAUGE BRUTE (TJB/UMS):** 2706 UMS  
**LONGUEUR:** 79,90 m  
**LARGUEUR:** 15 m  
**TIRANT D'EAU:** 4,90 m  
**PUISSANCE MOTRICE:** 1 x 2 747 CV  
**VITESSE DE CROISIERE:** 13 nœuds  
**CONSOMMATION CARBURANT:** 380 litres/heure  
**NOMBRE DE PASSAGERS:** 9  
**CAPACITE FRET:** 2000 tonnes (5 193 m3)  
**CAPACITE CONGELE / REFRIGERE:**  
 2 x 30 m3 / 2 x 30 m3  
**CAPACITE CARBURANT DE BORD:** 85 000 litres  
**CAPACITE CARBURANT SOUTE (VENTE):**  
 265 000 litres  
**CAPACITE LEVAGE:** 40 t + 5 t  
**LICENCE ARMATEUR AUTORISATION EXPLOITATION:**  
 Arrêté n°1421/MET du 17 février 2015  
**DEBUT ACTIVITE EN PF:** Août 2015  
**NOM COMPAGNIE MARITIME:** SARL SOCIETE DE NAVIGATION DES TUAMOTU (SNT)  
**GERANT:** Elias SALEM

## DISTANCE ET DURÉE DE LA NAVIGATION

DESSERTÉ					
Départ	Arrivée	Point d'arrivée	Distance (en NM)	Durée (en h/mn)	
PAPEETE	MAKATEA	Mouillage au large	127	09:46	
MAKATEA	MATAIVA	Mouillage au large	63	04:50	
MATAIVA	TIKEHAU	Quai de Tikehau	34	02:36	
TIKEHAU	RANGIROA	Quai de Ohotu	52	04:00	
RANGIROA	AHE	Quai de Ahe	86	06:36	
AHE	MANIHI	Quai de Manihi	24	01:50	
MANIHI	TAKAROA	Quai de Teavaroa	60	04:36	
TAKAROA	TAKAPOTO	Mouillage au large	20	01:32	
TAKAPOTO	TIKEI	Mouillage au large	43	03:18	
TIKEI	TAIARO	Mouillage au large	46	03:32	
TAIARO	ARATIKA	Quai de Aratika	52	04:00	
ARATIKA	KAUEHI	Mouillage dans le lagon	39	03:00	
KAUEHI	RARAKA	Mouillage lagon	25	01:55	
RARAKA	FAKARAVA	Quai de Rotoava	51	03:55	
FAKARAVA	NIAU	Mouillage au large	42	03:13	
NIAU	TOAU	Mouillage dans le lagon	23	01:46	
TOAU	APATAKI	Quai de Nuitahi	22	01:41	
APATAKI	ARUTUA	Mouillage au large	17	01:18	
ARUTUA	KAUKURA	Mouillage au large	24	01:50	
KAUKURA	PAPEETE	Quai Motu Uta	191	14:41	
<b>TOTAL (VITESSE DE CROISIÈRE DE 13 NŒUDS)</b>			<b>1 041</b>	<b>80:04</b>	

En l'absence de quais, le débarquement du fret et des passagers s'effectue en baleinière ou en barge.

## POPULATION & TOUCHÉES - ANNÉE 2016

Îles	TUAMOTU OUEST																			
	Ahe	Apataki	Aratika	Arutua	Fakarava	Kauehi	Kaukura	Makatea	Manihi	Mataiva	Niau	Rangiroa	Raraka	Taiaro	Takapoto	Takaroa	Tikehau	Takaroa	Toau	Tikei
POPULATION	552	350	160	680	806	257	475	68	685	280	226	2 567	110	4	380	882	529	882	18	
TOUCHÉES	17	18	7	24	18	15	17	12	17	17	18	18	9	0	18	18	14	18	0	0
NTM	28	28	6	28	28	28	28	28	28	28	28	28	6	28	28	28	28	28	6	6

NTM : Nombre de touchées minimum.

EN ROUGE : Nombre inférieur au nombre de touchées annuelles minimum.

## STATISTIQUES DE L'ANNÉE 2016 - NOMBRE DE VOYAGES : 30

Fret	TUAMOTU OUEST															
	Ahe	Apataki	Arutua	Fakarava	Kauahi	Kaukura	Makatea	Manihi	Mataiva	Niau	Rangiroa	Raraka	Takapoto	Takaroa	Tikehau	Total TO
ALIMENTAIRE	53	112	90	84	7	11	4	3	55	19	1 333		61	249	3	2 084
MAT.CONSTRUCTION	17	394	39	309		84	3	277	226	239	583	14	70	134		2 389
HYDROCABURE	28	186	152	505	82	78	1	10	25	92	1 912		103	194	13	3 381
DIVERS	146	110	218	219	2	28	11	60	683	89	532	1	238	109	13	2 459
<b>FRET ALLER</b>	<b>244</b>	<b>802</b>	<b>499</b>	<b>1 117</b>	<b>91</b>	<b>201</b>	<b>19</b>	<b>350</b>	<b>989</b>	<b>439</b>	<b>4 360</b>	<b>15</b>	<b>472</b>	<b>686</b>	<b>29</b>	<b>10 313</b>
COPRAH	56	76	105	45		83	3	19	118	162	375		179	190	93	1 504
PRODUITS DE LA MER	1	1														2
PRODUCTIONS DES ÎLES	48	76	70	6				6						55		261
DIVERS	2	13	3	54	5				1	1	102		5	40	1	227
<b>FRET RETOUR</b>	<b>107</b>	<b>166</b>	<b>178</b>	<b>105</b>	<b>5</b>	<b>83</b>	<b>3</b>	<b>25</b>	<b>119</b>	<b>163</b>	<b>477</b>		<b>184</b>	<b>285</b>	<b>94</b>	<b>1 994</b>
<b>TOTAL FRET (en t)</b>	<b>351</b>	<b>968</b>	<b>677</b>	<b>1 222</b>	<b>96</b>	<b>284</b>	<b>22</b>	<b>375</b>	<b>1 108</b>	<b>602</b>	<b>4 837</b>	<b>15</b>	<b>656</b>	<b>971</b>	<b>123</b>	<b>12 307</b>

Fret	TUAMOTU CENTRE										Total TC	
	Amanu	Hao	Haraiki	Hikueru	Katiu	Makemo	Marokau	Raroia	Taenga	Takume		
ALIMENTAIRE			29		2			1	5	2	14	53
MAT.CONSTRUCTION			1 194					5	21	1		1 221
HYDROCABURE	4	34		12		17	10	1	7	1		86
DIVERS	3	168		2			1	5	1	4		184
<b>FRET ALLER</b>	<b>7</b>	<b>1 425</b>		<b>16</b>		<b>17</b>	<b>17</b>	<b>32</b>	<b>11</b>	<b>19</b>		<b>1 544</b>
COPRAH	12	32	21	9	4		14	2	8	21		123
PRODUCTIONS DES ÎLES											2	2
DIVERS	51	724					4	1	1			781
<b>FRET RETOUR</b>	<b>63</b>	<b>756</b>	<b>21</b>	<b>9</b>	<b>4</b>		<b>18</b>	<b>3</b>	<b>9</b>	<b>23</b>		<b>906</b>
<b>TOTAL FRET (en t)</b>	<b>70</b>	<b>2 181</b>	<b>21</b>	<b>25</b>	<b>4</b>	<b>17</b>	<b>35</b>	<b>35</b>	<b>20</b>	<b>42</b>		<b>2 450</b>

Fret	TUAMOTU EST				TUAMOTU NORD-EST						
	Mururoa	Nukutepipi	Tatakoto	Total TE	Fakahina	Fangatau	Napuka	Puka puka	Tepoto nord	Total TNE	Total SXMS IV
ALIMENTAIRE			3	3	12	10	6	12		40	2 180
MAT.CONSTRUCTION	16 241		59	16 300	583	4	76	38		701	20 611
HYDROCABURE	16		12	28	6	14	11	1	2	34	3 529
DIVERS	184	89	3	276	18	14	7	3	1	43	2 962
<b>FRET ALLER</b>	<b>16 441</b>	<b>89</b>	<b>77</b>	<b>16 607</b>	<b>619</b>	<b>42</b>	<b>100</b>	<b>54</b>	<b>3</b>	<b>818</b>	<b>29 282</b>
COPRAH			6	6	42	19	3	32	4	100	1 733
PRODUITS DE LA MER											2
PRODUCTIONS DES ÎLES	146			146							409
DIVERS	1 103	204	62	1 369	1	7	4			12	2 389
<b>FRET RETOUR</b>	<b>1 249</b>	<b>204</b>	<b>68</b>	<b>1 521</b>	<b>43</b>	<b>26</b>	<b>7</b>	<b>32</b>	<b>4</b>	<b>112</b>	<b>4 533</b>
<b>TOTAL FRET (en t)</b>	<b>17 690</b>	<b>293</b>	<b>145</b>	<b>18 128</b>	<b>662</b>	<b>68</b>	<b>107</b>	<b>86</b>	<b>7</b>	<b>930</b>	<b>33 815</b>



DESSERTTE

SOCIÉTÉ

TUAM-GAMB



**CARTE D'IDENTITÉ**  
**N° IMMATRICULATION:** PY 2164  
**ANNÉE DE CONSTRUCTION:** 1981  
**TYPE:** Caboteur  
**PORT EN LOURD:** 1266 tonnes  
**JAUGE BRUTE (TJB/UMS):** 1 832 UMS  
**LONGUEUR:** 62,53 m  
**LARGUEUR:** 14,50 m  
**TIRANT D'EAU:** 3,71 m  
**PUISSANCE MOTRICE:** 2 x 900 CV  
**VITESSE DE CROISIERE:** 8,5 nœuds  
**CONSOMMATION CARBURANT:** 265 litres/heure  
**NOMBRE DE PASSAGERS:** 12 (si traversée < 24h)  
**CAPACITE FRET:** 700 tonnes (2000 m3)  
**CAPACITE CONGELE / REFRIGERE:**  
 1 x 30 m3 / 6 x 30 m3  
**CAPACITE CARBURANT DE BORD:** 120 000 litres  
**CAPACITE CARBURANT SOUTE (VENTE):**  
 630 000 litres  
**CAPACITE LEVAGE:** 25 t à 20 m + 15 t à 7 m  
**LICENCE ARMATEUR AUTORISATION EXPLOITATION:**  
 Arrêté n°186/CM du 21/01/04, modifié  
**DEBUT ACTIVITE EN PF:** Juillet 2004  
**NOM COMPAGNIE MARITIME:** COMPAGNIE FRAN-  
 CAISE MARITIME DE TAHITI CFMT)  
**GERANT:** Morton GARBUTT



## DISTANCE ET DURÉE DE LA NAVIGATION

		DESSERTE		
Départ	Arrivée	Point d'arrivée	Distance (en NM)	Durée (en h/mn)
PAPEETE	ANAA	Mouillage au large	235	29:22
ANAA	HIKUERU	Mouillage au large	165	20:37
HIKUERU	MAROKAU	Mouillage au large	36	04:30
MAROKAU	RAVAHERE	Mouillage au large	15	01:52
RAVAHERE	NENGO NENGO	Mouillage au large	37	04:37
NENGO NENGO	AMANU	Mouillage dans le lagon	75	09:22
AMANU	HAO	Quai de Hao	20	02:30
HAO	MANUHANGI	Mouillage au large	74	09:15
MANUHANGI	PARAOA	Mouillage au large	30	03:45
PARAOA	AHUNUI	Mouillage au large	34	04:15
AHUNUI	VAIRAATEA	Mouillage au large	70	08:45
VAIRAATEA	VANA VANA	Mouillage au large	88	11:00
VANA VANA	MURUROA	Quai de Mururoa	72	09:00
MURUROA	TUREIA	Mouillage au large	73	09:07
TUREIA	PINAKI	Mouillage au large	82	10:15
PINAKI	NUKUTAVAKE	Mouillage au large	9	01:07
NUKUTAVAKE	VAHITAHU	Mouillage au large	39	04:52
VAHITAHU	AKI AKI	Mouillage au large	25	03:07
AKI AKI	TATAKOTO	Mouillage au large	85	10:37
TATAKOTO	PUKARUA	Mouillage au large	98	12:15
PUKARUA	REAO	Mouillage au large	37	04:37
REAO	TENARARO	Mouillage au large	169	21:07
TENARARO	VAHANGA	Mouillage au large	5	00:37
VAHANGA	TENARUNGA	Mouillage au large	8	01:00
TENARUNGA	MATUREIVAVAO	Mouillage au large	10	01:15
MATUREIVAVAO	MARIA	Mouillage au large	37	04:37
MARIA	MARUTEA SUD	Mouillage au large	42	05:15
MARUTEA SUD	RIKITEA	Quai de Rikitea	106	13:15
RIKITEA	TEMATANGI	Mouillage au large	335	41:52
TEMATANGI	NUKUTEPIPI	Mouillage au large	145	18:07
NUKUTEPIPI	ANUANURUNGA	Mouillage au large	15	01:52
ANUANURUNGA	ANUANURARO	Mouillage au large	17	02:07
ANUANURARO	HEREHERETUE	Mouillage au large	88	11:00
HEREHERETUE	PAPEETE	Quai de Motu Uta	301	37:37
<b>TOTAL (VITESSE DE CROISIÈRE DE 8 NŒUDS)</b>			<b>2 677</b>	<b>334:37</b>

En l'absence de quai, le débarquement du fret et des passagers s'effectue en baleinière ou en barge.

DESSERTE

SOCIÉTÉ

TUAMU-GAMB

## POPULATION &amp; TOUCHÉES - ANNÉE 2016

Îles	TUAMOTU CENTRE						GAMBIER						IDV	
	Amanu	Anaa	Hao	Hikueru	Marokau	Ravahere	Rikitea	Maria	Marutea Sud	Matureiva-vao	Tenarunga	Tenararo	Vahanga	Maiao
POPULATION	192	497	1 066	150	91		1 310		111					335
TOUCHÉES	16	16	17	0	0	0	16	0	0	0	0	0	0	1
NTM	6	16	16	1	1	Dem.	16	Dem.	6	Dem.	Dem.	Dem.	Dem.	Dem.

Îles	TUAMOTU EST																			
	Ahunui	Aki Aki	Anuanu-raro	Anuanu-runga	Hereheretue	Manuhangi	Moruroa	Nengo Nengo	Nukutavake	Nukute-pipi	Paraoa	Pinaki	Pukarua	Reao	Tatakoto	Tematangi	Tureia	Vahitahi	Vairatea	Vanavana
POPULATION					56				188				227	379	287	58	243	105	57	
TOUCHÉES	0	5	0	0	16	0	18	0	17	0	0	6	16	16	16	16	0	16	8	0
NTM	Dem.	Dem.	Dem.	Dem.	16	Dem.	Dem.	1	16	Dem.	Dem.	Dem.	Dem.	16	16	16	6	16	6	Dem.

NTM : Nombre de Touchées Minimum par an.

Dem. : à la demande.

EN ROUGE : Nombre inférieur au nombre de touchées annuelles minimum.

## STATISTIQUES DE L'ANNÉE 2016 - NOMBRE DE VOYAGES : 18

Fret	TUAMOTU EST												IDV	TUAMOTU CENTRE				GAMBIER	Total Taporo VIII
	Aki Aki	Hereheretue	Mururoa	Nukutavake	Pinaki	Pukarua	Reao	Tatakoto	Tematangi	Vahitahi	Vairatea	Total TE	Maiao	Amanu	Anaa	Hao	Total TC	Rikitea	
ALIMENTAIRE	1	3	84	62		63	150	107	4	29	4	507	22	49	48	239	336	605	1 470
MAT.CONSTRUCTION	2	14	629	816		47	96	23	1	17	8	1 653		90	89	39	218	662	2 533
HYDROCARBURE			558	119		89	72	17		30	20	905	12	25	7	1 142	1 174	957	3 048
DIVERS		8	254	60		27	80	19	3	13	2	466	1	14	25	119	158	315	940
FRET ALLER	3	25	1 525	1 057		226	398	166	8	89	34	3 531	35	178	169	1 539	1 886	2 539	7 991
COPRAH	35	58		100	57	74	248	102	108	62	43	887	117	76	62		138		1 142
PRODUITS DE LA MER		3		1		7	15	2	1	1		30	1	2		3	5	7	43
PRODUITS AGRICOLES				1								1						6	7
PRODUCTIONS DES ÎLES		2		1				4				7						39	46
DIVERS			362	11		9	13	4		7		406	2	4	2	597	603	77	1 088
FRET RETOUR	35	63	362	114	57	90	280	108	109	70	43	1 331	120	82	64	600	746	129	2 326
TOTAL FRET (en t)	38	88	1 887	1 171	57	316	678	274	117	159	77	4 862	155	260	233	2 139	2 632	2 668	10 317

Passagers	TUAMOTU EST				IDV	GAMBIER	Total Taporo VIII
	Hereheretue	Nukutavake	Tatakoto	Tematangi	Maiao	Rikitea	
PASSAGERS ALLER	4			6	10	11	21
PASSAGERS RETOUR	15		4	1	23	9	52
TOTAL	19		4	1	29	9	73

# ARCHIPEL DES MARQUISES

ARCHIPEL DES MARQUISES

PG.88 ARANUI 5

PG.90 TAPORO IX



DESSERTS

SOCIÉTÉ

TUAM-GAMB

MARQUISES

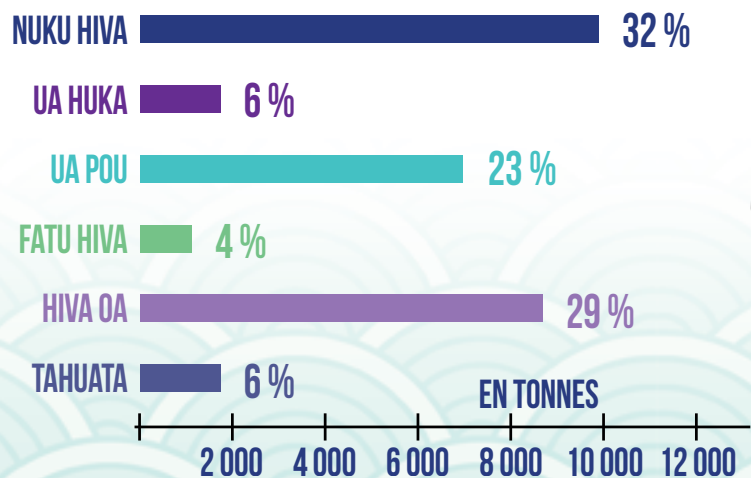
## Récapitulatif du fret des îles Marquises

ANNÉE 2016

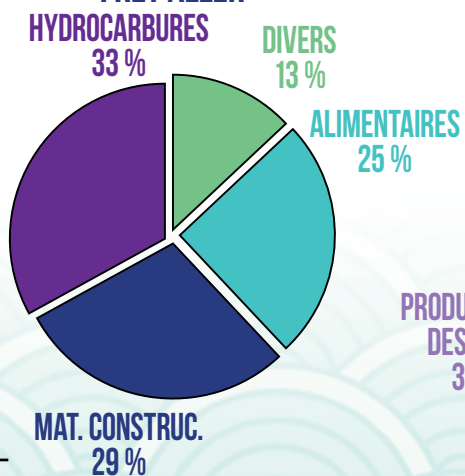
Fret	MARQUISES NORD			MARQUISES SUD			Total Marquises
	Nuku Hiva	Ua Huka	Ua Pou	Fatu Hiva	Hiva Oa	Tahuata	
ALIMENTAIRE	2 271	300	1 332	284	2 021	227	6 435
MAT.CONSTRUCTION	1 870	563	2 850	252	1 643	343	7 521
HYDROCARBURE	3 778	272	1 091	225	2 840	334	8 540
DIVERS	985	234	956	159	1 143	201	3 678
<b>FRET ALLER</b>	<b>8 904</b>	<b>1 369</b>	<b>6 229</b>	<b>920</b>	<b>7 647</b>	<b>1 105</b>	<b>26 174</b>
COPRAH	369	361	187	127	408	277	1 729
PRODUITS DE LA MER	20	7	14	10	10	7	68
PRODUITS AGRICOLES	189	49	324	44	105	265	976
PRODUCTIONS DES ÎLES	35	14	20	5	20	8	102
DIVERS	431	29	206	21	456	47	1 190
<b>FRET RETOUR</b>	<b>1 044</b>	<b>460</b>	<b>751</b>	<b>207</b>	<b>999</b>	<b>604</b>	<b>4 065</b>
<b>TOTAL FRET (en t)</b>	<b>9 948</b>	<b>1 829</b>	<b>6 980</b>	<b>1 127</b>	<b>8 646</b>	<b>1 709</b>	<b>30 239</b>

Véhicules		Nuku Hiva	Ua Huka	Ua Pou	Fatu Hiva	Hiva Oa	Tahuata	Total
VOITURES	ALLER	34	6	15	3	47	1	106
	RETOUR	11	3	6	2	11		33
	TOTAL	45	9	21	5	58	1	139
2 ROUES	ALLER	14	4	2	2	9	3	34
	RETOUR	5	3	1	2		4	15
	TOTAL	19	7	3	4	9	7	49

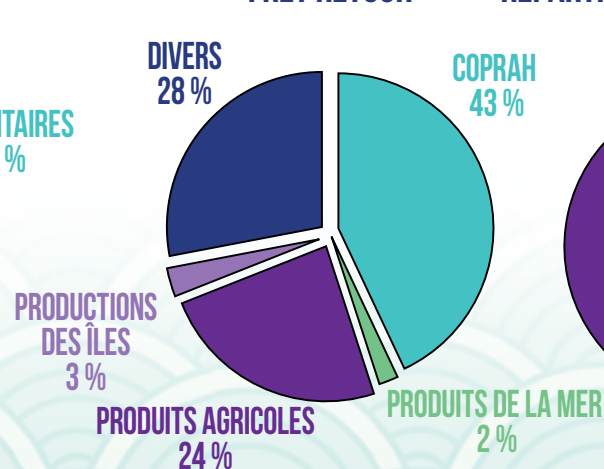
FRET PAR ÎLE



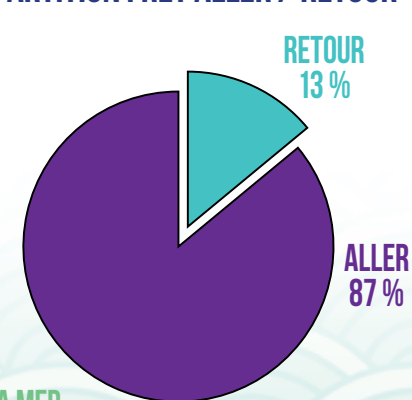
FRET ALLER



FRET RETOUR



REPARTITION FRET ALLER / RETOUR



# Récapitulatif du fret des îles Marquises par navire

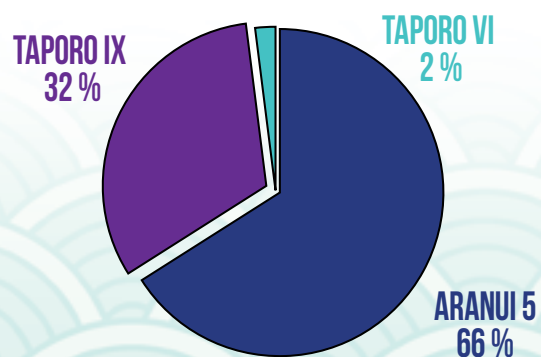
ANNÉE 2016

Fret	Aranui 5	Taporo IX	Taporo VI Remplacement T IX	Total
ALIMENTAIRE	4 636	1 714	85	6 435
MAT.CONSTRUCTION	5 401	2 069	51	7 521
HYDROCARBURE	4 278	3 948	314	8 540
DIVERS	3 110	540	28	3 678
<b>FRET ALLER</b>	<b>17 425</b>	<b>8 271</b>	<b>478</b>	<b>26 174</b>
COPRAH	1 208	486	35	1 729
PRODUITS DE LA MER	53	15		68
PRODUITS AGRICOLES	938	37	1	976
PRODUCTIONS DES ÎLES	81	21		102
DIVERS	372	779	39	1 190
<b>FRET RETOUR</b>	<b>2 652</b>	<b>1 338</b>	<b>75</b>	<b>4 065</b>
<b>TOTAL FRET (en t)</b>	<b>20 077</b>	<b>9 609</b>	<b>553</b>	<b>30 239</b>

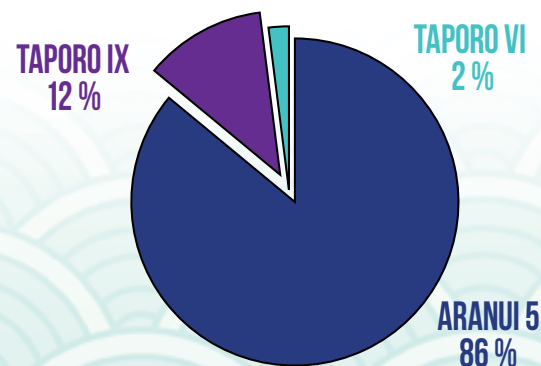
Passagers & Véhicules	Aranui 5	Taporo IX	Taporo VI	Total	
PASSAGERS	ALLER	3 653		3 653	
	RETOUR	3 229		3 229	
	<b>TOTAL</b>	<b>6 882</b>		<b>6 882</b>	
VOITURES	ALLER	92	12	2	106
	RETOUR	28	5		33
	<b>TOTAL</b>	<b>120</b>	<b>17</b>	<b>2</b>	<b>139</b>
2 ROUES	ALLER	17	15	2	34
	RETOUR	9	6		15
	<b>TOTAL</b>	<b>26</b>	<b>21</b>	<b>2</b>	<b>49</b>

NB DE ROTATIONS 2016	17	19	1
----------------------	----	----	---

FRET PAR NAVIRE



REPARTITION DES VOITURES PAR NAVIRE

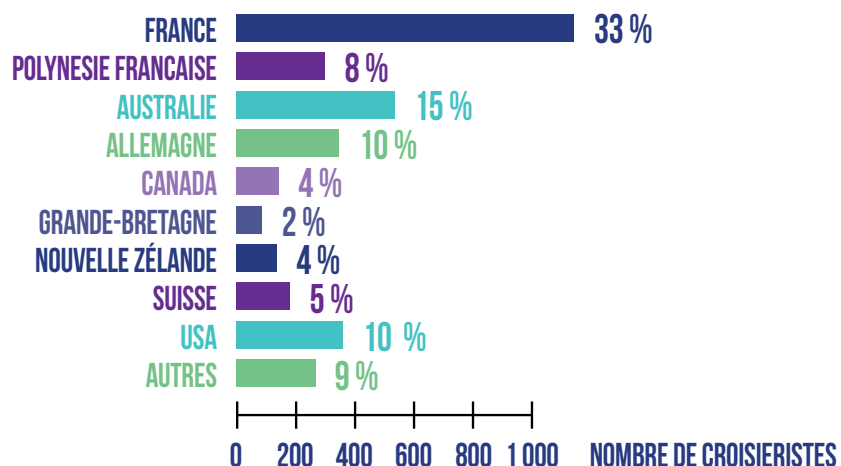


## Répartition des passagers des îles Marquises

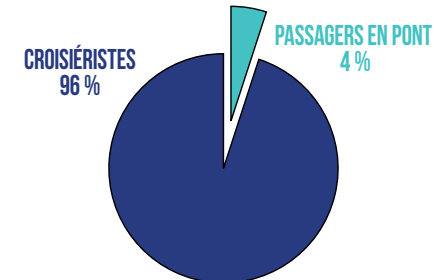
### NATIONALITÉS DES CROISIÉRISTES POUR LES MARQUISES

Pays	Nombre au départ de Tahiti
FRANCE	1 150
POLYNESIE FRANCAISE	298
AUSTRALIE	542
ALLEMAGNE	355
CANADA	140
GRANDE-BRETAGNE	87
NOUVELLE ZÉLANDE	135
SUISSE	174
USA	353
AUTRES	273
<b>TOTAL</b>	<b>3 507</b>

### NATIONALITES DES CROISIERISTES POUR LES MARQUISES



### REPARTITION PAR TYPE DE PASSAGERS



### ANNÉE 2016

Passagers	Total Marqueses
PASSAGERS ALLER	146
PASSAGERS RETOUR	139
<b>TOTAL PASSAGERS (EN PONT)</b>	<b>285</b>
CROISIÉRISTES ALLER	3 507
CROISIÉRISTES RETOUR	3 090
<b>TOTAL CROISIÉRISTES</b>	<b>6 597</b>
PASSAGERS TOTAL ALLER	3 653
PASSAGERS TOTAL RETOUR	3 229
<b>TOTAL</b>	<b>6 882</b>

## Nombre de touchées des îles Marquises

Îles	Population Municipale	ARANUI 5		TAPORO IX		TAPORO VI	
		NTM	2016	NTM	2016	NTM	2016
FATU HIVA	611	17	17	20	19	dérog.	1
HIVA OA	2 184	17	27	20	19	dérog.	1
NUKU HIVA	2 967	17	34	20	19	dérog.	1
TAHUATA	703	17	27	20	24	dérog.	1
UA HUKA	621	17	17	20	19	dérog.	1
UA POU	2 175	17	34	20	19	dérog.	1

NTM : Nombre de Touchées Minimum par an.

EN ROUGE : Nombre inférieur au nombre de touchées annuelles minimum.

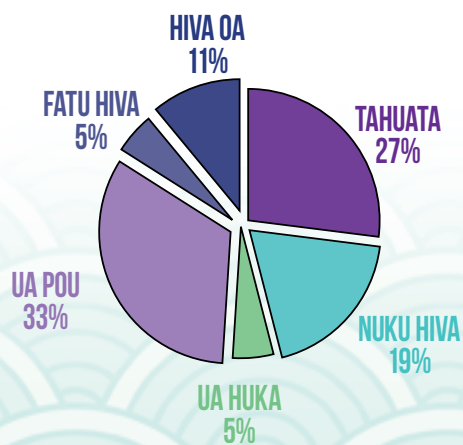
# Détail du fret retour des Marquises

ANNÉE 2016

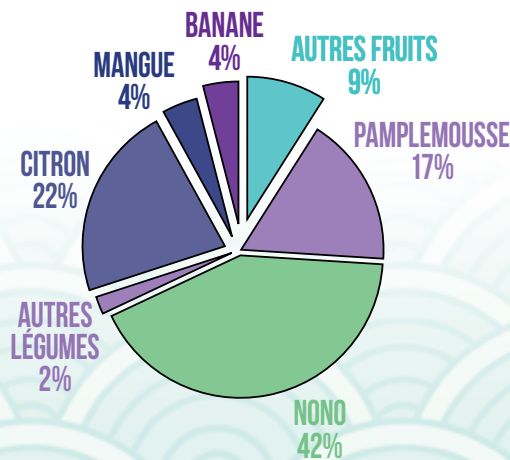
DETAIL DES PRODUITS AGRICOLES												
Îles	Nono	Pamplemousse	Citron	Orange	Mangue	Banane	Papaye	Potiron	Autres légumes	Autres fruits	Total	
NUKU HIVA	80	17	60	1	3	4	4	8	6	6	189	
UA HUKA	5	14	22		1	1				6	49	
UA POU	80	81	67	2	21	23		5		45	324	
FATU HIVA		14	18	1	1	6				4	44	
HIVA OA	46	22	20		2	5				10	105	
TAHUATA	195	17	32	1	8	3				9	265	
	406	165	219	5	36	42	4	13	6	80	976	

PRODUITS DE LA MER					AUTRES PRODUCTIONS					
Îles	Poisson	Crabe	Langouste	Total	Îles	Miel	Viandre de Chèvre	Viande de Bœuf	Viande de Porc	Total
NUKU HIVA	13	2	5	20	NUKU HIVA	3	21	7	4	35
UA HUKA	5		2	7	UA HUKA	1	8	3	2	14
UA POU	13		1	14	UA POU		13	5	2	20
FATU HIVA	9		1	10	FATU HIVA		3	2		5
HIVA OA	5		5	10	HIVA OA		6	11	3	20
TAHUATA	5		2	7	TAHUATA		3	4	1	8
TOTAL (en t)	50	2	16	68	TOTAL (en t)	4	54	32	12	102

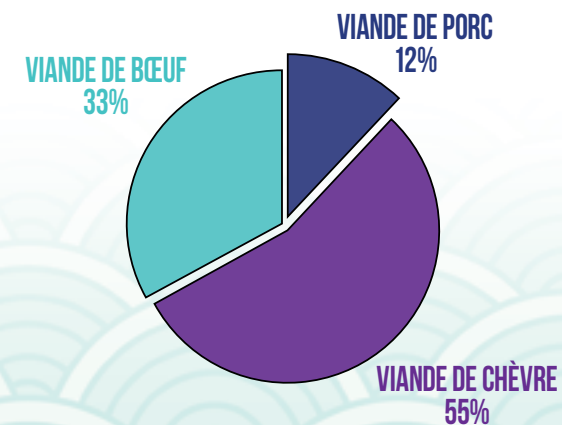
PRODUITS AGRICOLES PAR ÎLE



PRODUITS AGRICOLES PAR TYPE

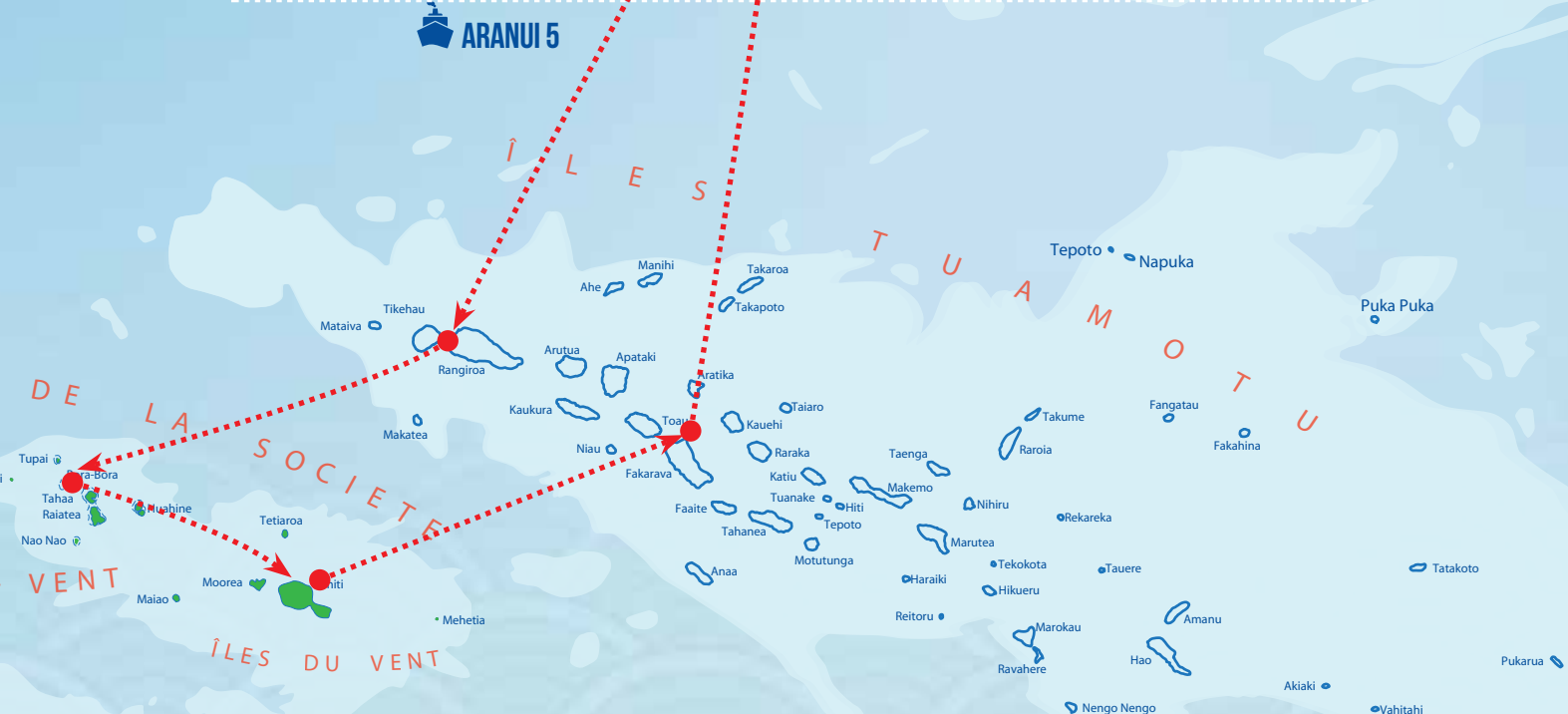
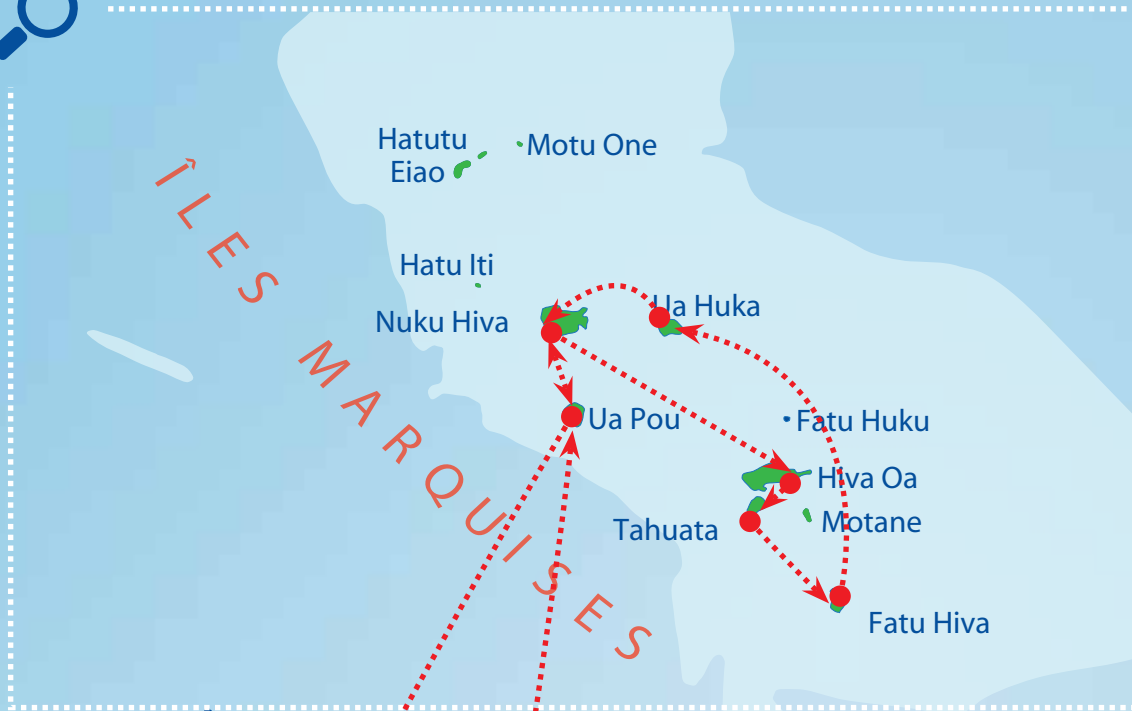


VIANDES





Zoom non à l'échelle.



### CARTE D'IDENTITÉ

**N° IMMATRICULATION:** PY 2588  
**DATE DE CONSTRUCTION:** 2014  
**TYPE:** Cargo mixte à passagers  
**PORT EN LOURD:** 3300 tonnes  
**JAUGE BRUTE (TJB/UMS):** 11 468 UMS  
**LONGUEUR:** 126,09 m  
**LARGUEUR:** 22,20 m  
**TIRANT D'EAU:** 5,20 m  
**PUISSANCE MOTRICE:** 2 x 5 435 CV  
**VITESSE DE CROISIERE:** 15 nœuds  
**CONSOMMATION CARBURANT:**  
 1076 litres/heure  
**NOMBRE DE PASSAGERS:** 295  
**CAPACITE FRET:** 3 000 t (5 478 m3)  
**CAPACITE CONGELE / REFRIGERE:** 20 cont de 20'  
**CAPACITE CARBURANT DE BORD:** 509,8 m3  
**CAPACITE CARBURANT SOUTE (VENTE):** 513,1 m3  
**CAPACITE LEVAGE:** 36 t + 36 t  
**LICENCE ARMATEUR AUTORISATION EXPLOITATION:**  
 Arrêté n°1632/MDA du 06/05/11 modifié  
**DEBUT ACTIVITE EN PF:** Décembre 2015  
**NOM COMPAGNIE MARITIME:**  
 SA COMPAGNIE POLYNESIENNE  
 DE TRANSPORT MARITIME (CPTM)  
**GERANT:** Philippe WONG



## ANNÉE 2016 - NOMBRE DE VOYAGES : 17

Fret	Nuku Hiva	Ua Huka	Ua Pou	Fatu Hiva	Hiva Oa	Tahuata	Total MARQ
ALIMENTAIRE	2 014	211	1 073	229	1 000	109	4 636
MAT.CONSTRUCTION	1 763	447	1 597	228	1 211	155	5 401
HYDROCABURE	1 868	247	633	109	1 364	57	4 278
DIVERS	898	207	858	145	902	100	3 110
FRET ALLER	6 543	1 112	4 161	711	4 477	421	17 425
COPRAH	288	208	167	81	316	148	1 208
PRODUITS DE LA MER	18	5	14	7	6	3	53
PRODUITS AGRICOLES	187	45	320	41	96	249	938
PRODUCTIONS DES ÎLES	32	11	19	4	12	3	81
DIVERS	96	16	171	11	65	13	372
FRET RETOUR	621	285	691	144	495	416	2 652
TOTAL FRET (en t)	7 164	1 397	4 852	855	4 972	837	20 077

## POPULATION & TOUCHÉES - ANNÉE 2016

	ISLV	TUAMOTU OUEST			IDV
	Bora Bora	Fakarava	Rangiroa	Takapoto	Moorea
POPULATION	9 598	806	2 567	380	16 899
TOUCHÉES	17	6	17	11	1
NTM	17	1	17	17	1

	MARQUISES					
	Fatu Hiva	Hiva Oa	Nuku Hiva	Tahuata	Ua Huka	Ua Pou
POPULATION	611	2 184	2 967	703	621	2 175
TOUCHÉES	17	27	34	27	17	34
NTM	17	17	17	17	17	17

NTM : Nombre de touchées minimum par an.

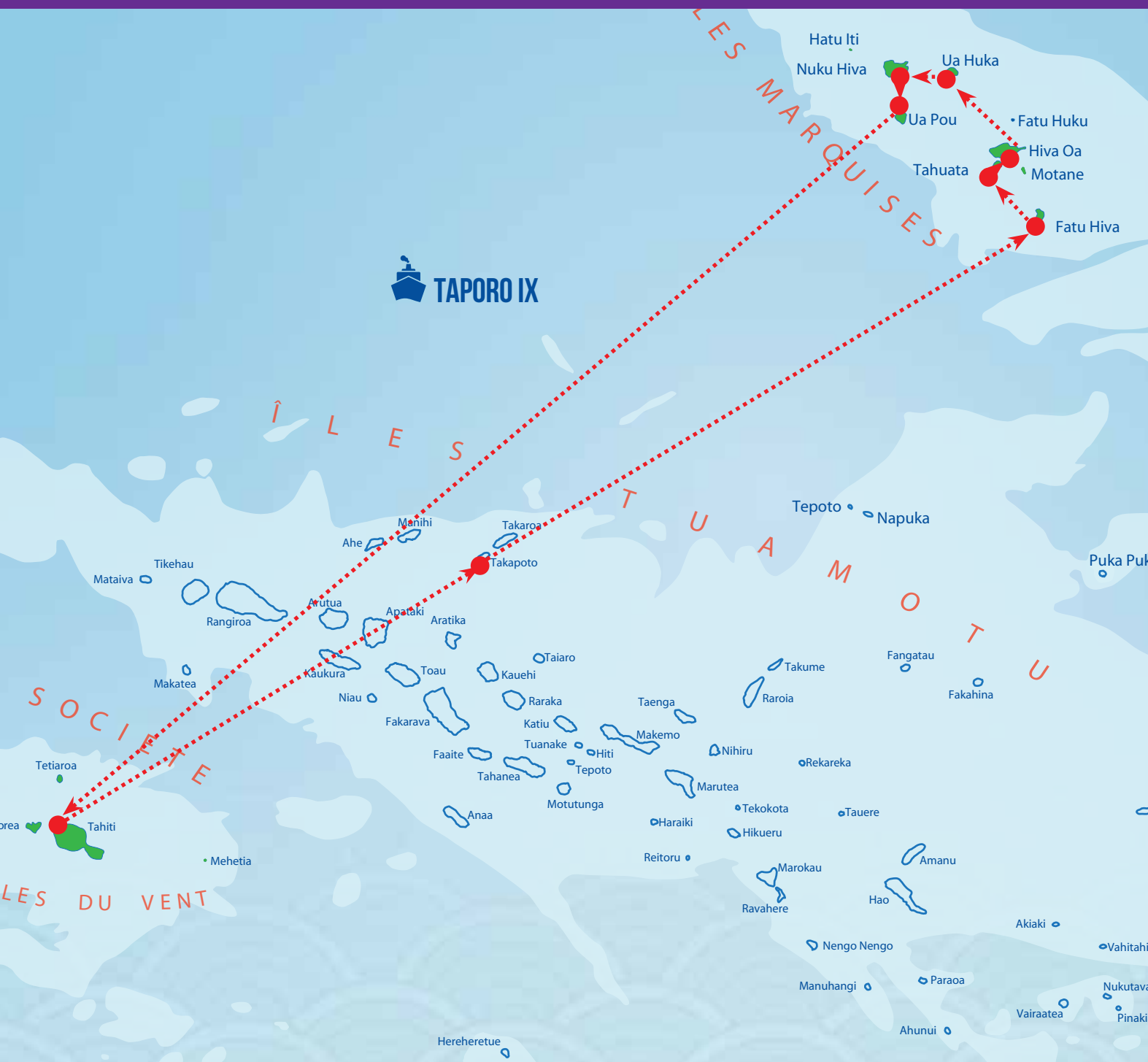
EN ROUGE : Nombre inférieur au nombre de touchées annuelles minimum.

Passagers en pont	MARQUISES							IDV	ISLV	TUAMOTU OUEST	Total Aranui 5	
	Nuku Hiva	Ua Huka	Ua Pou	Fatu Hiva	Hiva Oa	Tahuata	Total Marquises	Moorea	Bora Bora	Rangiroa		Croisière
ALLER	71	4	55	8	7	1	146	4			3 507	3 657
RETOUR	47	8	77	4	3		139		10	3	3 090	3 242
TOTAL (EN PONT)	118	12	132	12	10	1	285	4	10	3	6 597	6 899

## DISTANCE ET DURÉE DE LA NAVIGATION

DESSERTÉ					
Départ	Arrivée	Point d'arrivée	Distance en milles nautiques	Durée (en h/mn)	
PAPEETE	FAKARAVA	Quai de Rotoava	250	16:40	
FAKARAVA	UA POU	Quai de Hakahau	530	35:20	
UA POU	NUKU HIVA	Quai de Taiohae	25	01:40	
NUKU HIVA	HIVA OA	Quai d'Atuona	90	06:00	
HIVA OA	TAHUATA	Mouillage au large	13	00:52	
TAHUATA	FATU HIVA	Mouillage au large	46	03:04	
FATU HIVA	UA HUKA	Mouillage au large	113	07:32	
UA HUKA	NUKU HIVA	Quai de Taiohae	35	02:20	
NUKU HIVA	UA POU	Quai de Hakahau	25	01:40	
UA POU	RANGIROA	Quai de Ohotu	562	37:28	
RANGIROA	BORA BORA	Mouillage dans lagon Vaitape	268	17:52	
BORA BORA	PAPEETE	Quai de Motu Uta	150	10:00	
TOTAL (VITESSE DE CROISIÈRE DE 15 NŒUDS)			2 107	140:28	





**CARTE D'IDENTITÉ**  
 N° IMMATRICULATION: PY 2328  
 ANNÉE DE CONSTRUCTION: 1976  
 TYPE: Cargo Roro  
 PORT EN LOURD: 2 278 tonnes  
 JAUGE BRUTE (TJB/UMS): 2818 UMS  
 LONGUEUR: 87 m  
 LARGUEUR: 14,50 m  
 TIRANT D'EAU: 5,09 m  
 PUISSANCE MOTRICE: 1 x 2690 CV  
 VITESSE DE CROISIERE: 10 noeuds  
 CONSOMMATION CARBURANT: 320 litres / heure  
 NOMBRE DE PASSAGERS: 0  
 CAPACITE FRET: 1900 tonnes (5000 m3)  
 CAPACITE CONGELE / REFRIGERE:  
 120 m3 / 90 m3  
 CAPACITE CARBURANT DE BORD: 120 000 litres  
 CAPACITE CARBURANT SOUTE (VENTE):  
 400 000 litres  
 CAPACITE LEVAGE: 40 t + 40 t  
 LICENCE ARMATEUR AUTORISATION EXPLOITATION:  
 Arrêté n°66/MDA du 28/08/07 modifié  
 DEBUT ACTIVITE EN PF: Janvier 2008  
 NOM COMPAGNIE MARITIME: COMPAGNIE  
 FRANCAISE MARITIME DE TAHITI (CFMT)  
 GERANT: Morton GARBUTT

## DISTANCE ET DURÉE DE LA NAVIGATION

DESSERTE MARQUISES					
Départ	Arrivée	Point d'arrivée	Distance (en NM)	Durée (en h/mn)	
PAPEETE	TAKAPOTO	Mouillage au large	304	30:24	
TAKAPOTO	FATU HIVA	Débarcadères d'Omoa & Hanavave	465	46:30	
FATU HIVA	TAHUTA	Débarcadère de Vaitahu & Hapatoni	45	04:30	
TAHUATA	HIVA OA	Quai d'Atuona	12	01:12	
HIVA OA	UA HUKA	Débarcadère de Vaipae et Hane	72	07:12	
UA HUKA	NUKU HIVA	Quai de Taiohae & Nuku a Taha	35	03:30	
NUKU HIVA	UA POU	Quai de Hakahau	25	02:30	
UA POU	PAPEETE	Quai de Motu Uta	750	75:00	
<b>TOTAL</b>			<b>1 708</b>	<b>170:48</b>	

DESSERTE MAIAO					
Départ	Arrivée	Point d'arrivée	Distance (en NM)	Durée (en h/mn)	
PAPEETE	MAIAO	Mouillage au large	62	06:12	
MAIAO	PAPEETE	Quai de Motu Uta	62	06:12	
<b>TOTAL (VITESSE DE CROISIÈRE DE 10 NŒUDS)</b>			<b>124</b>	<b>12:24</b>	

## POPULATION & TOUCHÉES - ANNÉE 2016

Îles	IDV		T. OUEST	T. EST		MARQUISES					
	Maïao	Tetiaraa	Takapoto	Mururoa	Nukutepipi	Nuku Hiva	Ua Huka	Ua Pou	Fatu Hiva	Hiva Oa	Tahuata
POPULATION	335		380			1 066	233	116	155	145	299
TOUCHÉES	2	1	19	1	1	19	19	19	19	19	24
NTM	Dem.	Dérog.	20	Dérog.	Dérog.	20	20	20	20	20	20

Dem. : à la demande. Dérog. : par dérogation.

## STATISTIQUES DE L'ANNÉE 2016 - NBRE DE VOYAGES : 19

Fret	IDV		T. OUEST	TUAMOTU EST		Total TE
	Maiao	Tetiaroa	Takapoto	Mururoa	Nukutēpipi	
ALIMENTAIRE	26		177		21	21
MAT.CONSTRUCTION	5	271	17		33	33
HYDROCABURE	21	8			41	41
DIVERS	3	43	28	300	63	363
FRET ALLER	55	322	222	300	158	458
COPRAH	197					
PRODUITS DE LA MER	1					
PRODUITS AGRICOLES	1					
PRODUCTIONS DES ÎLES		2				
DIVERS	3	18	2		125	125
FRET RETOUR	202	20	2		125	125
<b>TOTAL FRET (en t)</b>	<b>257</b>	<b>342</b>	<b>224</b>	<b>300</b>	<b>283</b>	<b>583</b>

Fret	MARQUISES						Total Marquises	TOTAL TAPORO IX
	Nuku Hiva	Ua Huka	Ua Pou	Fatu Hiva	Hiva Oa	Tahuata		Total Taporo IX
ALIMENTAIRE	244	85	250	55	970	110	1 714	1 938
MAT.CONSTRUCTION	106	115	1 241	19	402	186	2 069	2 395
HYDROCABURE	1 781	23	438	55	1 391	260	3 948	4 018
DIVERS	84	25	92	14	226	99	540	977
FRET ALLER	2 215	248	2 021	143	2 989	655	8 271	9 328
COPRAH	77	142	20	45	83	119	486	683
PRODUITS DE LA MER	2	2		3	4	4	15	16
PRODUITS AGRICOLES	2	4	4	3	9	15	37	38
PRODUCTIONS DES ÎLES	3	3	1	1	8	5	21	23
DIVERS	314	12	33	9	379	32	779	927
FRET RETOUR	398	163	58	61	483	175	1 338	1 687
<b>TOTAL FRET (en t)</b>	<b>2 613</b>	<b>411</b>	<b>2 079</b>	<b>204</b>	<b>3 472</b>	<b>830</b>	<b>9 609</b>	<b>11 015</b>

# ARCHIPEL DES AUSTRALES

ARCHIPEL DES AUSTRALES

Pg.98 TUHAA PAE IV



DESSERTÉ

SOCIÉTÉ

TUAM-GAMB

MARQUISES

AUSTRALES

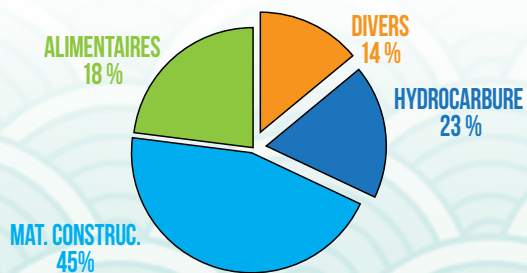
## Répartition du fret des Australes par îles en 2016

ANNÉE 2016

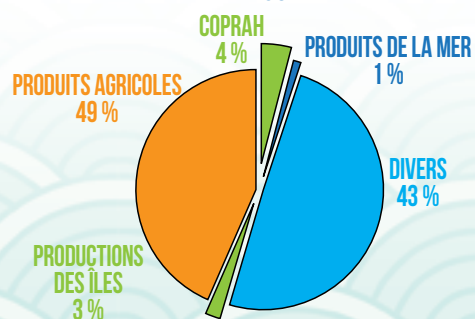
Fret	Rimatara	Rurutu	Tubuai	Raivavae	Rapa	Total Australes
ALIMENTAIRE	333	1 105	1 412	486	146	3 482
MAT.CONSTRUCTION	1 500	2 486	1 533	1 613	1 502	8 634
HYDROCARBURE	366	1 378	2 061	412	290	4 507
DIVERS	384	655	1 087	320	164	2 610
<b>FRET ALLER</b>	<b>2 583</b>	<b>5 624</b>	<b>6 093</b>	<b>2 831</b>	<b>2 102</b>	<b>19 233</b>
COPRAH	144	3				147
PRODUITS DE LA MER			16	9	3	28
PRODUITS AGRICOLES	402	111	1 105	12	1	1 631
PRODUCTIONS DES ÎLES	9	3	70			82
DIVERS	288	197	821	91	50	1 447
<b>FRET RETOUR</b>	<b>843</b>	<b>314</b>	<b>2 012</b>	<b>112</b>	<b>54</b>	<b>3 335</b>
<b>TOTAL (en t)</b>	<b>3 426</b>	<b>5 938</b>	<b>8 105</b>	<b>2 943</b>	<b>2 156</b>	<b>22 568</b>

Passagers et véhicules	Rimatara	Rurutu	Tubuai	Raivavae	Rapa	Total Australes
PASSAGERS	ALLER	22	110	102	22	148
	RETOUR	13	56	110	34	440
	<b>TOTAL</b>	<b>35</b>	<b>166</b>	<b>212</b>	<b>56</b>	<b>588</b>
VOITURES	ALLER	11	21	46	12	2
	RETOUR	4	5	15	5	29
	<b>TOTAL</b>	<b>15</b>	<b>26</b>	<b>61</b>	<b>17</b>	<b>121</b>
2 ROUES	ALLER	4	50	29	5	1
	RETOUR	4	22	11	4	43
	<b>TOTAL</b>	<b>8</b>	<b>72</b>	<b>40</b>	<b>9</b>	<b>132</b>
<b>NB TOUCHÉES 2016</b>	<b>21</b>	<b>28</b>	<b>36</b>	<b>25</b>	<b>11</b>	

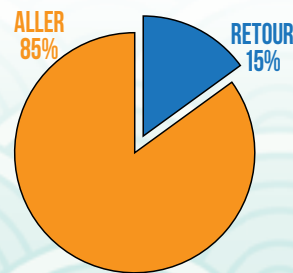
FRET ALLER



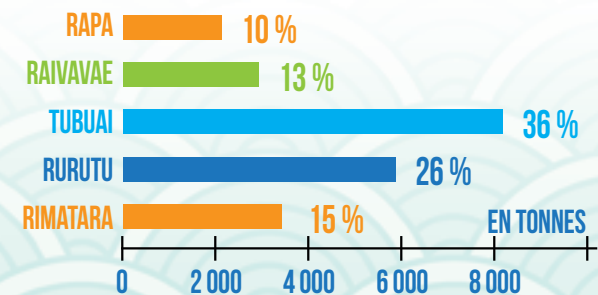
FRET RETOUR



FRET ALLER - RETOUR



FRET PAR ÎLE



# Répartition du fret des Australes par navire en 2016

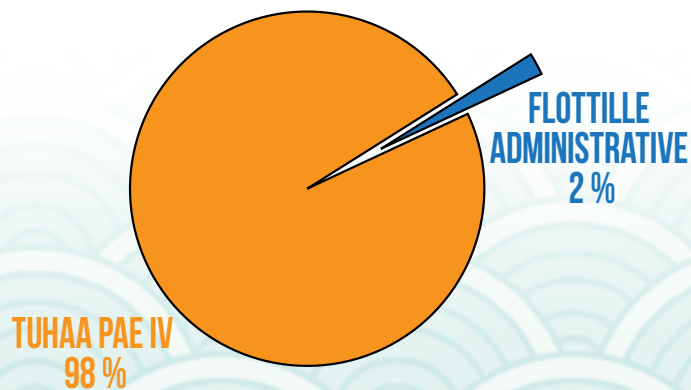
ANNÉE 2016

Fret	Tuhaa Pae IV	Tahiti Nui I	Tahiti Nui VIII	Tahiti Nui IX	Total Australes
ALIMENTAIRE	3 481	1			3 482
MAT.CONSTRUCTION	8 535	99			8 634
HYDROCARBURE	4 507				4 507
DIVERS	2 609	1			2 610
<b>FRET ALLER</b>	<b>19 132</b>	<b>101</b>			<b>19 233</b>
COPRAH	147				147
PRODUITS DE LA MER	28				28
PRODUITS AGRICOLES	1 631				1 631
PRODUCTIONS DES ÎLES	82				82
DIVERS	1 104	1	342		1 447
<b>FRET RETOUR</b>	<b>2 992</b>	<b>1</b>	<b>342</b>		<b>3 335</b>
<b>TOTAL (en t)</b>	<b>22 124</b>	<b>102</b>	<b>342</b>		<b>22 568</b>

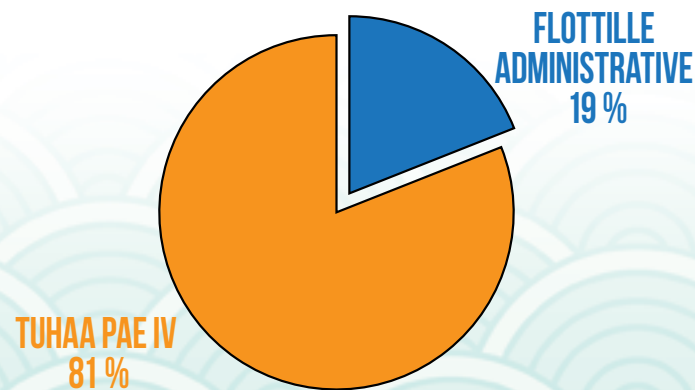
Passagers & Véhicules	Tuhaa Pae IV	Tahiti Nui I	Tahiti Nui VIII	Tahiti Nui IX	Total Australes
PASSAGERS	ALLER	348	56		404
	RETOUR	506	147		653
	<b>TOTAL</b>	<b>854</b>	<b>203</b>		<b>1 057</b>
VOITURES	ALLER	92			92
	RETOUR	28		1	29
	<b>TOTAL</b>	<b>120</b>		<b>1</b>	<b>121</b>
2 ROUES	ALLER	89			89
	RETOUR	43			43
	<b>TOTAL</b>	<b>132</b>			<b>132</b>

NB TOUCHÉES 2016	Tuhaa Pae IV	Tahiti Nui I	Tahiti Nui VIII	Tahiti Nui IX
	28	1	1	0

RÉPARTITION FRET PAR NAVIRE



RÉPARTITION PASSAGERS PAR NAVIRE



# Détail du fret retour en provenance des Australes en 2016

## PRODUITS AGRICOLES

Îles	Nono	Carotte	Pomme de Terre	Taro	Chou	Pastèque	Poireau	Patate douce	Navet	Poivron	Autres	Total
RIMATARA	223	5	129	19	1		3	2	1	3	16	402
RURUTU	47			49				4		2	9	111
TUBUAI		532	240	2	197	40	44	2	13	3	32	1 105
RAIVAVAE				9							3	12
RAPA											1	1
<b>TOTAL (en t)</b>	<b>270</b>	<b>537</b>	<b>369</b>	<b>79</b>	<b>198</b>	<b>40</b>	<b>47</b>	<b>8</b>	<b>14</b>	<b>8</b>	<b>61</b>	<b>1 631</b>

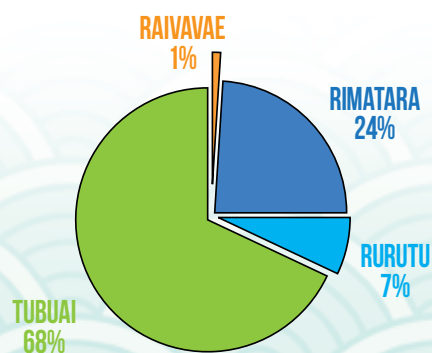
## PRODUITS DE LA MER

Îles	Poisson	Crustacé	Bénitier (Pahua)	Oursin (Vana)	Total
RIMATARA					
RURUTU					
TUBUAI		10		6	16
RAIVAVAE		3		6	9
RAPA		3			3
<b>TOTAL (en t)</b>		<b>16</b>		<b>12</b>	<b>28</b>

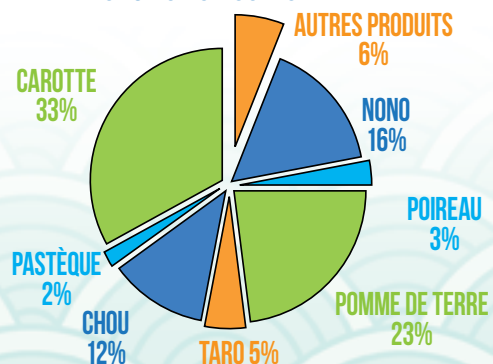
## AUTRES PRODUCTIONS

Îles	Dechet Sep - Fenua Ma	Miel	Pandanus	Bois	Viande de Porc	Total
RIMATARA				8	1	9
RURUTU				1	2	3
TUBUAI		1			69	70
RAIVAVAE						
RAPA						
<b>TOTAL (en t)</b>		<b>1</b>		<b>9</b>	<b>71</b>	<b>82</b>

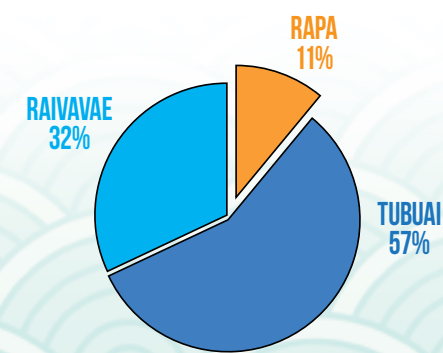
### PRODUITS AGRICOLES PAR ÎLE



### PRODUITS AGRICOLES PAR TYPE



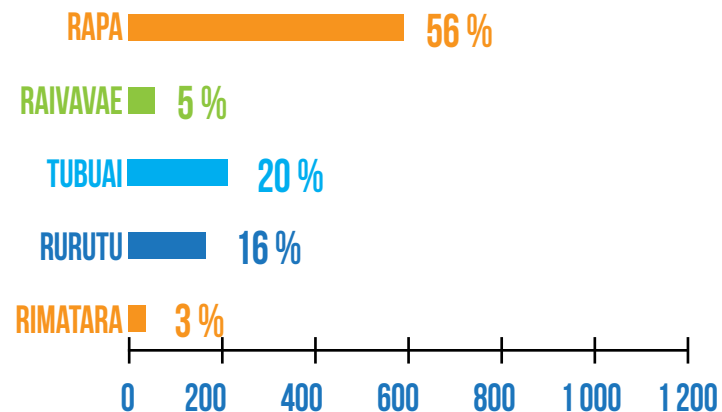
### PRODUITS DE LA MER PAR ÎLE





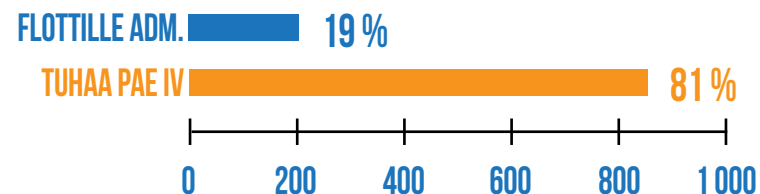
# Répartition des passagers des îles australes en 2016

## REPARTITION PAR ILE



Îles	Total
RIMATARA	35
RURUTU	166
TUBUAI	212
RAIVAVAE	56
RAPA	588
<b>TOTAL</b>	<b>1 057</b>

## REPARTITION PAR NAVIRE



Navires	Total
TUHAA PAE IV	854
FLOTTILLE ADM.	203
<b>TOTAL</b>	<b>1 057</b>

## Nombre de touchées des îles Australes

AU DÉPART DE PAPEETE

Îles	Population Municipale	TUHAA PAE IV		Flottille Adm. 2016
		NTM	2016	
RIMATARA	873	32	21	
RURUTU	2322	32	28	
TUBUAI	2170	32	34	2
RAIVAVAE	940	32	25	
RAPA	515	6	10	1

NTM : Nombre de Touchées Minimum par an.

EN ROUGE : Nombre inférieur au nombre de touchées annuelles minimum.





### CARTE D'IDENTITÉ

N° IMMATRICULATION: PY 2433

ANNÉE DE CONSTRUCTION: 2009

TYPE: Cargo Mixte à passagers

PORT EN LOURD: 1584 tonnes

JAUGE BRUTE (TJB/UMS): 2493 UMS

LONGUEUR: 79,41 m

LARGUEUR: 13,60 m

TIRANT D'EAU: 3,80 m

PUISSANCE MOTRICE: 2 x 1300 CV

VITESSE DE CROISIERE: 10 nœuds

CONSUMMATION CARBURANT: 500 litres / heure

NOMBRE DE PASSAGERS: 76

CAPACITE FRET: 1000 tonnes (1 829 m3)

CAPACITE CONGELE / REFRIGERE: 16 cont de 20'

CAPACITE CARBURANT DE BORD: 172 m3

CAPACITE CARBURANT SOUTE (VENTE): 183 m3

CAPACITE LEVAGE: 40 t + 5 t

LICENCE ARMATEUR AUTORISATION EXPLOITATION:

Arrêté n°69/MDA du 06/09/07, modifié

DEBUT ACTIVITE EN PF: Novembre 2012

NOM COMPAGNIE MARITIME: SNA TUHAA PAE

GERANT: Patrice COLOMBANI

## POPULATION & TOUCHÉES - ANNÉE 2016

	AUSTRALES					
	Raivavae	Rimatara	Rurutu	Tubuai	Rapa	
POPULATION	940	873	2 322	2 170	515	
TOUCHÉES	25	21	28	34	10	
NTM	32	32	32	32	6	

NTM : Nombre de touchées minimum par an.

EN ROUGE : Nombre inférieur au nombre de touchées annuelles minimum.

## STATISTIQUES DE L'ANNÉE 2016 - NOMBRE DE VOYAGES : 28

Fret	Rimatara	Rurutu	Tubuai	Raivavae	Rapa	Total
ALIMENTAIRE	333	1 105	1 412	486	145	3 481
MAT.CONSTRUCTION	1 500	2 486	1 533	1 613	1 403	8 535
HYDROCABURE	366	1 378	2 061	412	290	4 507
DIVERS	384	655	1 087	320	163	2 609
FRET ALLER	2 583	5 624	6 093	2 831	2 001	19 132
COPRAH	144	3				147
PRODUITS DE LA MER			16	9	3	28
PRODUITS AGRICOLES	402	111	1 105	12	1	1 631
PRODUCTIONS DES ÎLES	9	3	70			82
DIVERS	288	197	479	91	49	1 104
FRET RETOUR	843	314	1 670	112	53	2 992
TOTAL FRET (en t)	3 426	5 938	7 763	2 943	2 054	22 124

Passagers	Rimatara	Rurutu	Tubuai	Raivavae	Rapa	Total Tuhaa Pae IV
PASSAGERS ALLER	22	110	86	22	108	348
PASSAGERS RETOUR	13	56	104	34	299	506
TOTAL	35	166	190	56	407	854

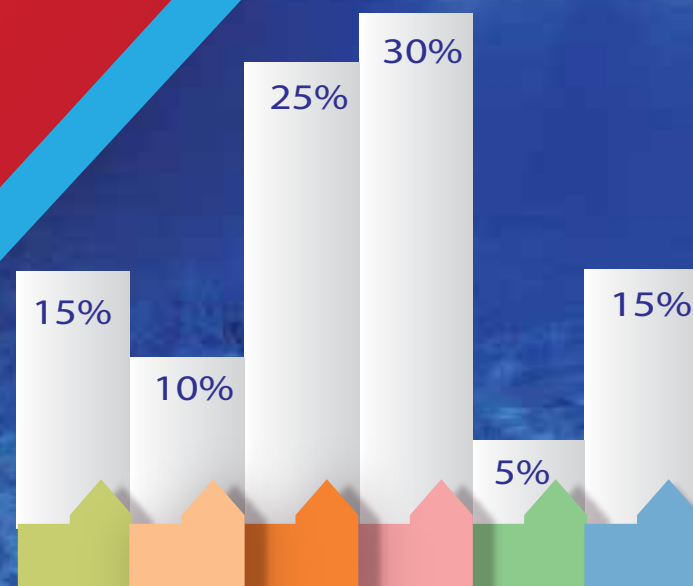
## DISTANCE ET DURÉE DE LA NAVIGATION

Départ	Arrivée	DESSERTE		
		Point d'arrivée	Distance (en NM)	Durée (en h/mn)
PAPEETE	RIMATARA	Mouillage au large	355	35:30
RIMATARA	RURUTU	Mouillage au large	83	08:18
RURUTU	TUBUAI	Quai de Mataura	117	11:42
TUBUAI	RAIVAVAE	Quai de Rairua	111	11:06
RAIVAVAE	RAPA	Quai de Area	298	29:48
RAPA	PAPEETE	Quai de Motu Uta	676	67:36
TOTAL (VITESSE DE CROISIÈRE DE 10 NŒUDS)			1 640	164:00

\* : Mouillage au large.



# STATISTIQUES & ANNEXES



DESSERTS

SOCIÉTÉ

TUAM-GAMB

MARQUISES

AUSTRALES

STATS

# Répartition du fret 2016 en Polynésie Française

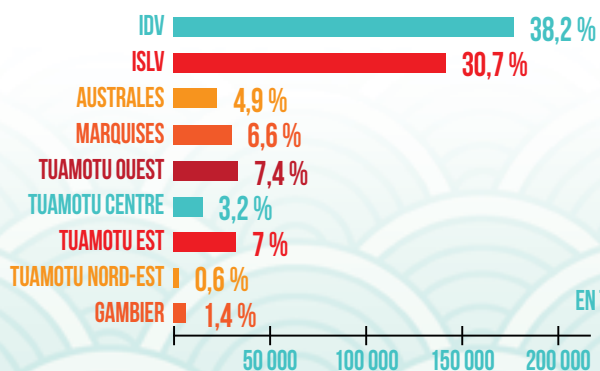
ANNÉE 2016

Fret	IDV	ISLV	Australes	Marquises	T. Ouest	T. Centre	T. Est	T. Nord-Est	Gambier	Total Général
ALIMENTAIRE	36 517	30 384	3 482	6 435	8 106	2 461	703	224	1 377	89 689
MAT.CONSTRUCTION	11 145	27 595	8 634	7 521	6 729	4 192	22 689	1 220	2 100	91 825
HYDROCARBURE	19 930	45 634	4 507	8 540	8 537	2 856	1 486	294	1 899	93 683
DIVERS	65 785	18 328	2 610	3 678	4 638	1 628	3 397	307	655	101 026
<b>FRET ALLER</b>	<b>133 377</b>	<b>121 941</b>	<b>19 233</b>	<b>26 174</b>	<b>28 010</b>	<b>11 137</b>	<b>28 275</b>	<b>2 045</b>	<b>6 031</b>	<b>376 223</b>
COPRAH	314	2 182	147	1 729	3 982	1 747	1 250	543	246	12 140
PRODUITS DE LA MER	2	124	28	68	223	42	36	1	10	534
PRODUITS AGRICOLES	1 692	2 178	1 631	976	8	1	1		7	6 494
PRODUCTIONS DES ÎLES	30 623	3 784	82	102	557	56	243		144	35 591
DIVERS	10 383	11 375	1 447	1 190	1 274	1 820	2 716	73	208	30 486
<b>FRET RETOUR</b>	<b>43 014</b>	<b>19 643</b>	<b>3 335</b>	<b>4 065</b>	<b>6 044</b>	<b>3 666</b>	<b>4 246</b>	<b>617</b>	<b>615</b>	<b>85 245</b>
<b>TOTAL FRET (en t)</b>	<b>176 391</b>	<b>141 584</b>	<b>22 568</b>	<b>30 239</b>	<b>34 054</b>	<b>14 803</b>	<b>32 521</b>	<b>2 662</b>	<b>6 646</b>	<b>461 468</b>

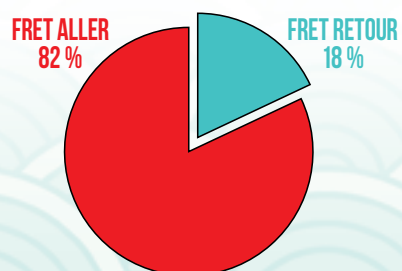
Passagers et Véhicules	IDV	ISLV	Australes	Marquises	Ouest	Centre	Est	Nord-Est	Gambier	Total Général	
PASSAGERS	ALLER	822 999	3 203	404	3 653	572	211	42	21	4	831 109
	RETOUR	816 148	2 982	653	3 229	576	61	43	4	14	823 710
	<b>TOTAL</b>	<b>1 639 147</b>	<b>6 185</b>	<b>1 057</b>	<b>6 882</b>	<b>1 148</b>	<b>272</b>	<b>85</b>	<b>25</b>	<b>18</b>	<b>1 654 819</b>
VOITURES	ALLER	65 377	2 719	92	106	178	26	26	4	15	68 543
	RETOUR	65 036	1 957	29	33	50	17	19		7	67 148
	<b>TOTAL</b>	<b>130 413</b>	<b>4 676</b>	<b>121</b>	<b>139</b>	<b>228</b>	<b>43</b>	<b>45</b>	<b>4</b>	<b>22</b>	<b>135 691</b>
2 ROUES	ALLER	45 618	848	89	34	130	19	29	7	58	46 832
	RETOUR	40 507	441	43	15	46	2	10	1	11	41 076
	<b>TOTAL</b>	<b>86 125</b>	<b>1 289</b>	<b>132</b>	<b>49</b>	<b>176</b>	<b>21</b>	<b>39</b>	<b>8</b>	<b>69</b>	<b>87 908</b>

ALLER = Papeete vers îles et RETOUR = îles vers Papeete

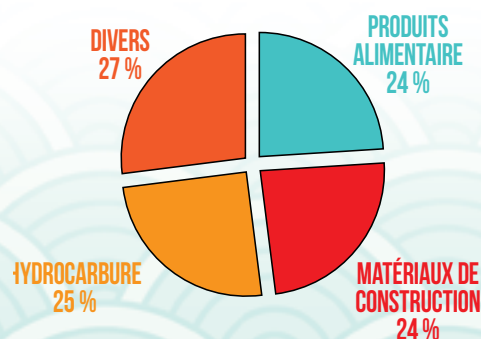
FRET PAR ZONE



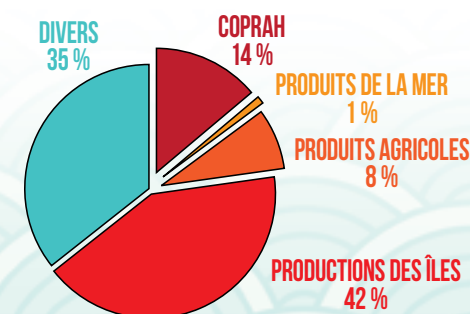
FRET ALLER/RETOUR



FRET ALLER



FRET RETOUR



# Comparatif des statistiques maritimes année 2015 - 2016

Fret global (en tonnes)	TUAMOTU - GAMBIER										Total général
	IDV	ISLV	Australes	Marquises	Ouest	Centre	Est	Nord Est	Gambier	Total TG	
ANNEE 2015	150 197	139 687	23 041	29 276	37 336	14 552	22 156	2 313	5 432	81 789	423 990
ANNEE 2016	176 391	141 584	22 568	30 239	34 054	14 803	32 521	2 662	6 646	90 686	461 468
VARIATION (EN TONNES)	+ 26 194	+ 1 897	- 473	+ 963	- 3 282	+ 251	+ 10 365	+ 349	+ 1 214	+ 8 897	+ 37 478
VARIATION EN %	+ 17%	+ 1%	- 2%	+ 3%	- 9%	+ 2%	+ 47%	+ 15%	+ 22%	+ 11%	+ 9%

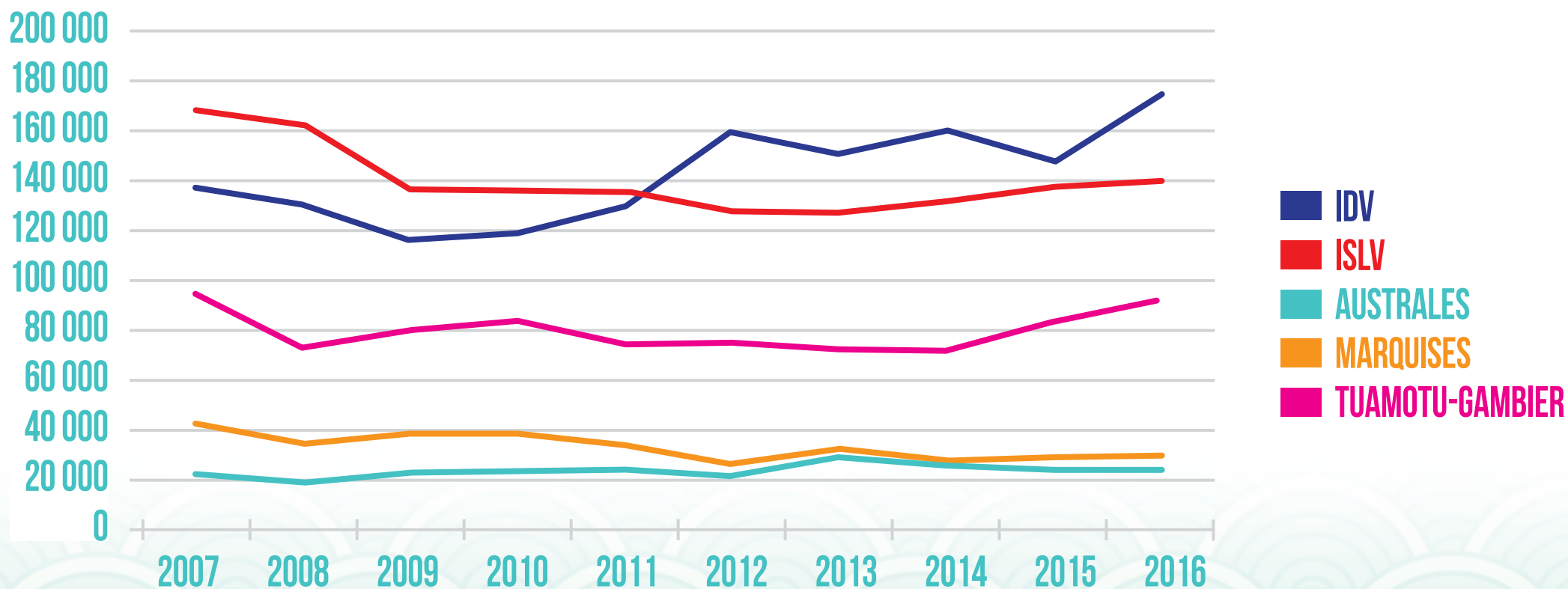
Type de marchandises	Fret 2015	Fret 2016	Variations en tonnes	Variations en %
PRODUITS ALIMENTAIRES	83 368	89 689	+ 6 321	+ 8%
MATÉRIAUX DE CONSTRUCTION	72 902	91 825	+ 18 923	+ 26%
HYDROCARBURES	91 174	93 683	+ 2 509	+ 3%
DIVERS	83 858	101 026	+ 17 168	+ 20%
<b>TOTAL FRET ALLER (en t)</b>	<b>331 302</b>	<b>376 223</b>	<b>+ 44 921</b>	<b>+ 14%</b>
COPRAH	14 522	12 140	- 2 382	- 16%
PRODUITS DE LA MER	547	534	- 13	- 2%
PRODUITS AGRICOLES	5 794	6 494	+ 700	+ 12%
PRODUCTIONS DES ILES*	9 440	35 591	+ 26 151	+ 277%
DIVERS	62 385	30 486	- 31 899	- 51%
<b>TOTAL FRET RETOUR (en t)</b>	<b>92 688</b>	<b>85 245</b>	<b>- 7 443</b>	<b>- 8%</b>
<b>TOTAL FRET (EN T)</b>	<b>423 990</b>	<b>461 468</b>	<b>+ 37 478</b>	<b>+ 9%</b>

\* = Dans cette rubrique sont inclus les déchets en provenance des îles. En 2015 les déchets n'étaient pas encore comptabilisés et se retrouvaient dans la rubrique Divers.

Passagers	Pax 2015	Pax 2016	Variation en nbre	Variation en %
IDV	1 569 705	1 639 147	+ 69 442	+ 4%
ISLV	4 751	6 185	+ 1 434	+ 30%
AUSTRALES	1 539	1 057	- 482	- 31%
MARQUISES	5 230	6 882	+ 1 652	+ 32%
<b>TUAMOTU-GAMBIER</b>				
- OUEST	1 203	1 148	- 55	- 5%
- CENTRE	253	272	+ 19	+ 8%
- EST	181	85	- 96	- 53%
- NORD-EST	11	25	+ 14	+ 127%
- GAMBIER	14	18	+ 4	+ 29%
<b>TOTAL T.G.</b>	<b>1 662</b>	<b>1 548</b>	<b>- 114</b>	<b>- 7%</b>
<b>TOTAL GÉNÉRAL</b>	<b>1 582 887</b>	<b>1 654 819</b>	<b>+ 71 932</b>	<b>+ 5%</b>

# Évolution du fret en Polynésie Française par archipel sur 10 ans

	2007	2008	2009	2010	2011	2012	2013	2014	2015	2016
IDV	138 236	131 834	117 478	119 912	131 835	161 530	153 683	162 137	150 197	176 391
ISLV	169 149	164 281	138 431	137 721	136 259	129 135	130 097	132 783	139 687	141 584
AUSTRALES	21 059	18 567	22 976	22 695	21 244	20 498	27 355	24 478	23 041	22 568
MARQUISES	41 542	35 123	38 460	38 669	34 413	25 970	30 948	27 713	29 276	30 239
TUAMOTU-GAMBIER	95 428	74 135	80 148	83 170	75 286	74 768	71 136	73 208	81 789	90 686
<b>TOTAL (EN TONNES)</b>	<b>465 414</b>	<b>423 940</b>	<b>397 493</b>	<b>402 167</b>	<b>399 037</b>	<b>411 901</b>	<b>413 219</b>	<b>420 319</b>	<b>423 990</b>	<b>461 468</b>

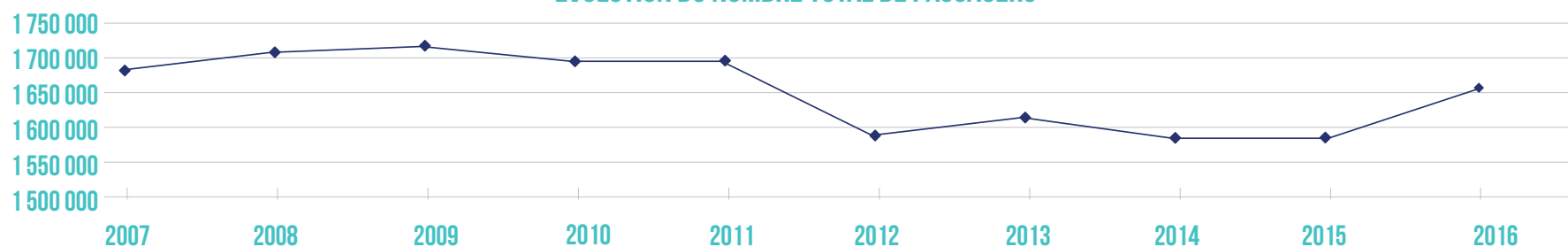




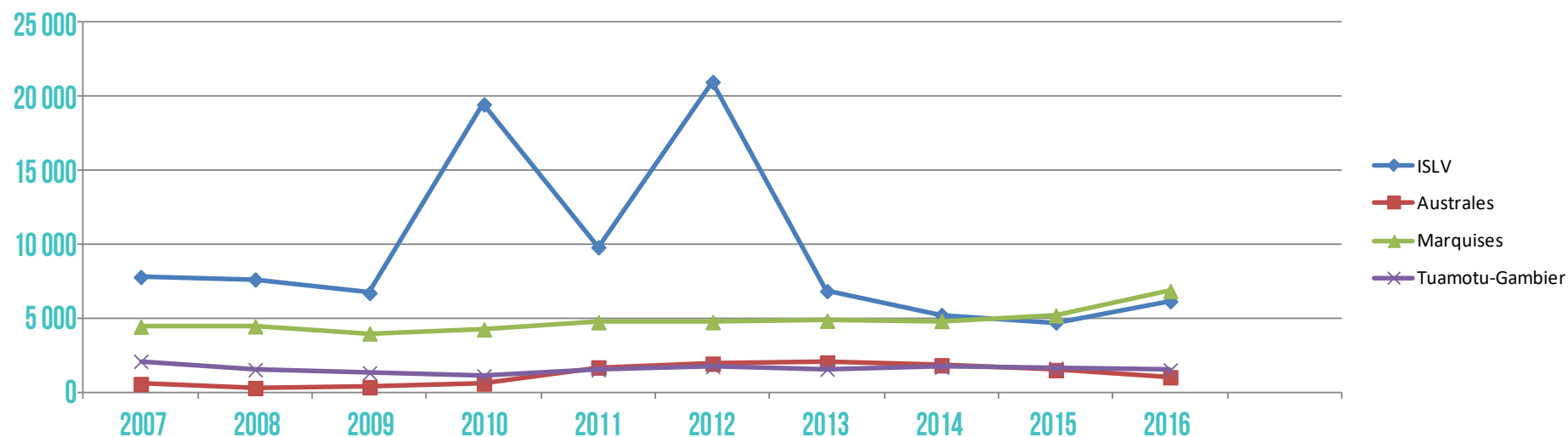
# Evolution du nombre de passagers sur 10 ans

	2007	2008	2009	2010	2011	2012	2013	2014	2015	2016
IDV	1 664 651	1 691 946	1 702 961	1 667 406	1 676 083	1 556 343	1 596 426	1 568 705	1 569 705	1 639 147
ISLV	7 820	7 653	6 743	19 469	9 830	20 986	6 867	5 263	4 751	6 185
AUSTRALES	596	329	385	634	1 715	1 970	2 051	1 864	1 539	1 057
MARQUISES	4 471	4 496	4 014	4 294	4 771	4 779	4 870	4 853	5 230	6 882
TUAMOTU-GAMBIER	2 130	1 560	1 352	1 143	1 566	1 780	1 604	1 737	1 662	1 548
<b>TOTAL</b>	<b>1 679 668</b>	<b>1 705 984</b>	<b>1 715 455</b>	<b>1 692 946</b>	<b>1 693 965</b>	<b>1 585 858</b>	<b>1 611 818</b>	<b>1 582 422</b>	<b>1 582 887</b>	<b>1 654 819</b>

## EVOLUTION DU NOMBRE TOTAL DE PASSAGERS



## EVOLUTION DU NOMBRE DE PASSAGERS PAR ARCHIPELS HORS IDV



DESSERTS

SOCIÉTÉ

TUAMOTU-GAMB

MARQUISES

AUSTRALES

STATS

## Liste des îles desservies par les navires

Îles du vent		Australes		Tuamotu Ouest		Tuamotu Centre		Tuamotu Est		Tuamotu Nord-Est	
1	TAHITI	1	RAIVAVAE	1	AHE	1	AMANU	1	AHUNUI	1	FAKAHINA
2	MOOREA	2	RAPA	2	APATAKI	2	ANAA	2	AKI AKI	2	FANGATAU
3	MAIAO	3	RIMATARA	3	ARATIKA	3	FAAITE	3	ANUANURARO	3	NAPUKA
4	TETIAROA	4	RURUTU	4	ARUTUA	4	HAO	4	ANUANURUNGA	4	PUKA PUKA
		5	TUBUAI	5	FAKARAVA	5	HARAIKI	5	HEREHERETUE	5	TEPOTO NORD
				6	KAUEHI	6	HIKUERU	6	MANUHANGI		
				7	KAUKURA	7	HITI	7	MURUROA		
				8	MAKATEA	8	KATIU	8	NENGO NENGO		
				9	MANIHI	9	MAKEMO	9	NUKUTAVAKE		
				10	MATAIVA	10	MAROKAU	10	NUKUTEPIPI		
				11	NIAU	11	MARUTEA NORD	11	PARAOA		
Îles sous le vent		Marquises								Gambier	
1	HUAHINE	1	FATU HIVA	12	RANGIROA	12	MOTUTUNGA	12	PINAKI	1	MANGAREVA (RIKITEA)
2	RAIATEA	2	HIVA OA	13	RARAKA	13	NIHIRU	13	PUKARUA	2	MARIA
3	TAHAA	3	NUKU HIVA	14	TAIARO	14	RAROIA	14	REAO	3	MARUTEA SUD
4	BORA BORA	4	TAHUATA	15	TAKAPOTO	15	RAVAHERE	15	TATAKOTO	4	MATUREI VAVAO
5	MAUPITI	5	UA HUKA	16	TAKAROA	16	REITORU	16	TEMATANGI	5	TENARARO
6	MOPELIA	6	UA POU	17	TIKEHAU	17	REKAREKA	17	TUREIA	6	TENARUNGA (TENANIA)
7	SCILLY			18	TIKEI	18	TAENGA	18	VAHITAHU	7	VAHANGA
8	BELLINGSHAUSEN			19	TOAU	19	TAHANEA	19	VAIRAATEA		
						20	TAKUME	20	VANAVANA		
						21	TAUERE				
						22	TEKOKOTA				
						23	TEPOTO SUD				
						24	TUANAKE				

# Recensement 2012 population municipale

## POLYNESIE FRANCAISE

Archipels	Population municipale
ILES DU VENT	200 714
ILES SOUS LE VENT	34 581
AUSTRALES	6 820
MARQUISES	9 261
TUAMOTU-GAMBIER	16 831
<b>TOTAL POLYNESIE FRANÇAISE</b>	<b>268 207</b>

## ÎLES SOUS LE VENT

Communes	Population municipale
HUAHINE	6 303
RAIATEA	12 237
TAHAA	5 220
BORA BORA	9 598
BORA BORA	9 596
TUPAI	2
MAUPITI	1 223
MAUPITI	1 194
MOPELIA	11
SCILLY	18
<b>TOTAL ÎLES SOUS LE VENT</b>	<b>34 581</b>

## AUSTRALES

Communes	Population municipale
RAIVAVAE	940
RAPA	515
RIMATARA	873
RURUTU	2 322
TUBUAI	2 170
<b>TOTAL AUSTRALES</b>	<b>6 820</b>

## MARQUISES

Communes	Population municipale
FATU HIVA	611
HIVA OA	2 184
NUKU HIVA	2 967
TAHUATA	703
UA HUKA	621
UA POU	2 175
<b>TOTAL MARQUISES</b>	<b>9 261</b>

## ÎLES DU VENT

Communes	Population municipale
TAHITI	183 480
MOOREA-MAIAO	17 234
Moorea	16 899
Maiao	335
<b>TOTAL ÎLES DU VENT</b>	<b>200 714</b>

## TUAMOTU - GAMBIER

Communes	Population municipale
ANAA	898
Anaa	497
Faaite	401
ARUTUA	1 505
Apataki	350
Arutua	680
Kaukura	475
FAKARAVA	1 581
Aratika	160
Fakarava	806
Kauehi	257
Niau	226
Raraka	110
Taiaro	4
Toau	18
FANGATAU	300
Fakahina	155
Fangatau	145
GAMBIER	1 421
Mangareva (Rikitea)	1 310
Marutea Sud	111
HAO	1 317
Amanu	192
Hao	1 066
Hereheretue	56
Tauere	3
HIKUERU	241
Hikueru	150
Marokau	91

## TUAMOTU - GAMBIER

Communes	Population municipale
MAKEMO	1 555
Katiu	250
Makemo	832
Nihiru	11
Raroia	233
Taenga	113
Takume	116
MANIHI	1 237
Ahe	552
Manihi	685
NAPUKA	360
Napuka	299
Tepoto Nord	61
NUKUTAVAKE	350
Nukutavake	188
Vahitahi	105
Vairaatea	57
PUKA PUKA	166
RANGIROA	3 444
Makatea	68
Mataiva	280
Rangiroa	2 567
Tikehau	529
REAO	606
Pukarua	227
Reao	379
TAKAROA	1 262
Takapoto	380
Takaroa	882
TATAKOTO	287
TUREIA	301
Tematangi	58
Tureia	243
<b>TOTAL TUAMOTU-GAMBIER</b>	<b>16 831</b>

Source : ISPF.

DESSERTÉ

SOCIÉTÉ

TUAM-GAMB

MARQUISES

AUSTRALES

STATS















## DIRECTION POLYNESIENNE DES AFFAIRES MARITIMES



### TÉL

**Tél**  
(+689) 40 54 45 00

**Fax**  
(+ 689) 40 54 45 04

### WEB

**Web**  
[www.maritime.gov.pf](http://www.maritime.gov.pf)

**Email**  
[accueil.dpam@maritime.gov.pf](mailto:accueil.dpam@maritime.gov.pf)

### ADRESSE

BP 9005 Motu Uta  
98715 Papeete  
Tahiti - Polynésie française

Conception : Cellule des professions, du transport et du contrôle maritime

Intégration : Gwénaëlle ABEROS : [chenaelle@hotmail.com](mailto:chenaelle@hotmail.com)

Infographie : Ariitea HUNTER : [www.ariitea.com](http://www.ariitea.com)

Original design by Primm / Freepik