

ÎLES DE LA SOCIÉTÉ



NAVIRES

ÎLES DU VENT

AREMITI 6.....	18
AREMITI FERRY 2.....	20
TEREVAU.....	22

ÎLES SOUS LE VENT

HAWAIKI NUI.....	24
TAPORO 6.....	26
TAPORO 7.....	28

INTER-ÎLES SOUS LE VENT

MAUPITI EXPRESS 2.....	30
TE HAERE MARU 6.....	32
TE HAERE MARU EXPRESS 7.....	34
TERE ORA ITI.....	36

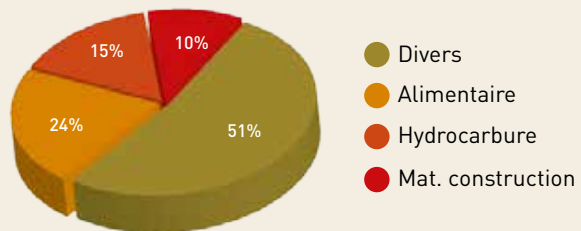


RÉCAPITULATIF DU FRET DES ÎLES DU VENT

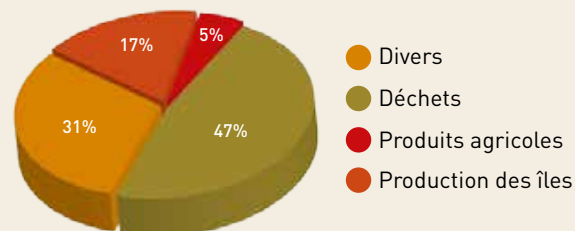
ÎLES DE LA SOCIÉTÉ

FRET	AREMITI 5/6	AREMITI FERRY 2	TEREVAU	TOTAL MOOREA	TAPORO 8	TAPORO 9	TOTAL MAIAO	TAPORO 6	TOTAL TETIAROA	TOTAL IDV
Alimentaire	-	29 866,5	991,9	30 858,4	-	33,1	33,1	0,8	0,8	30 892,3
Mat. construction	-	13 654,2	-	13 654,2	-	97,7	97,7	267,8	267,8	14 019,7
Hydrocarbure	-	20 397,3	-	20 397,3	-	45,9	45,9	25,4	25,4	20 468,6
Divers	1 146,6	67 166,3	-	68 312,9	-	9,5	9,5	15,7	15,7	68 338,1
FRET ALLER	1 146,6	131 084,3	991,9	133 222,8	-	186,2	186,2	309,7	309,7	133 718,7
Coprah	-	-	-	-	-	277,8	277,8	-	-	277,8
Produits de la mer	-	-	-	-	-	0,2	0,2	-	-	0,2
Produits agricoles	31,3	1 486,0	363,3	1 880,6	-	0,7	0,7	-	-	1 881,3
Productions des îles	-	6 117,9	-	6 117,9	-	-	-	-	-	6 117,9
Déchets	-	16 810,0	-	16 810,0	-	-	-	2,0	2,0	16 812,0
Divers	281,5	10 520,8	155,2	10 957,5	-	6,0	6,0	42,4	42,4	11 005,9
FRET RETOUR	312,8	34 934,7	518,5	35 766,0	-	284,7	284,7	44,4	44,4	36 095,1
TOTAL FRET (EN T)	1 459,4	166 019,0	1 510,4	168 988,8	-	470,9	470,9	354,1	354,1	169 813,8

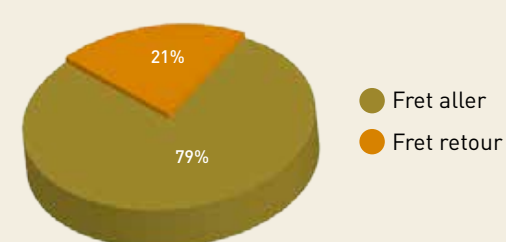
FRET ALLER SUR MOOREA



FRET RETOUR SUR MOOREA



FRET MOOREA





DÉTAIL DES PRODUITS EN PROVENANCE DE MOOREA-MAIAO ET TETIAROA

ÎLES DE LA SOCIÉTÉ

	PRODUITS AGRICOLES				PRODUITS DE LA MER		
	NONO	FRUITS principalement ananas	COCO	TOTAL	POISSON	CRABE	TOTAL
MOOREA	267,1	1 613,5	-	1 880,6	-	-	-
MAIAO	-	-	0,4	0,4	-	0,2	0,2
TETIAROA	-	-	-	-	-	-	-
TOTAL FRET (EN T)	267,1	1 613,5	0,4	1 881,0	-	0,2	0,2

PRODUCTIONS DES ÎLES			
	JUS DE FRUITS	PANDANUS	TOTAL
MOOREA	6 114.4	3.5	6 117.9
MAIAO	-	-	-
TETIAROA	-	-	-
TOTAL FRET (EN T)	6 114.4	3.5	6 117.9

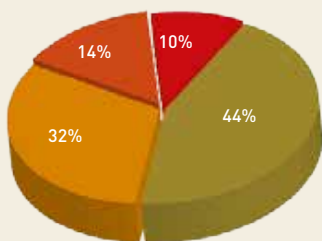


RÉCAPITULATIF DES PASSAGERS ET VÉHICULES DES ÎLES DU VENT

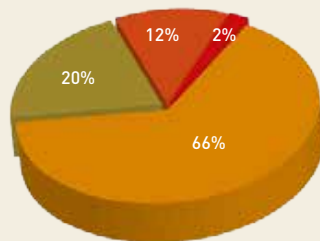
ÎLES DE LA SOCIÉTÉ

	AREMITI 5	AREMITI 6	AREMITI FERRY 2	TEREVAU	TOTAL MOOREA	TAPORO 8	TAPORO 9	TOTAL MAIAO	TAPORO 6	TOTAL TETIAROA	TOTAL IDV
PASSAGERS											
Aller	114 861	93 863	321 369	417 309	947 402	-	-	-	-	-	947 402
Retour	146 716	105 882	275 823	404 807	933 228	-	-	-	-	-	933 228
TOTAL	261 577	199 745	597 192	822 116	1 880 630	-	-	-	-	-	1 880 630
VOITURES											
Aller	8 654	1 851	48 698	14 581	73 784	-	-	-	-	-	73 784
Retour	8 774	1 697	48 544	14 163	73 178	-	-	-	-	-	73 178
TOTAL	17 428	3 548	97 242	28 744	146 962	-	-	-	-	-	146 962
MOTOS											
Aller	4 082	3 738	8 240	17 009	33 069	-	-	-	-	-	33 069
Retour	5 174	4 125	6 886	16 736	32 921	-	-	-	-	-	32 921
TOTAL	9 256	7 863	15 126	33 745	65 990	-	-	-	-	-	65 990
VÉLOS											
Aller	5 243	4 139	4 946	8 225	22 553	-	-	-	-	-	22 553
Retour	7 254	4 889	2 476	7 362	21 981	-	-	-	-	-	21 981
TOTAL	12 497	9 028	7 422	15 587	44 534	-	-	-	-	-	44 534
POIDS LOURDS											
Aller	-	-	7 063	-	7 063	-	-	-	-	-	7 063
Retour	-	-	7 043	-	7 043	-	-	-	-	-	7 043
TOTAL	-	-	14 106	-	14 106	-	-	-	-	-	14 106

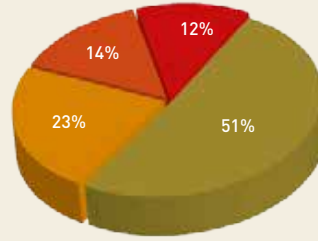
RÉPARTITION DES PASSAGERS
PAR NAVIRE



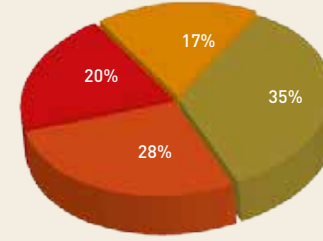
RÉPARTITION DES VOITURES
PAR NAVIRE



RÉPARTITION DES MOTOS
PAR NAVIRE



RÉPARTITION DES VÉLOS
PAR NAVIRE



● TEREVAU
 ● AREMITI FERRY 2
 ● AREMITI 5
 ● AREMITI 6

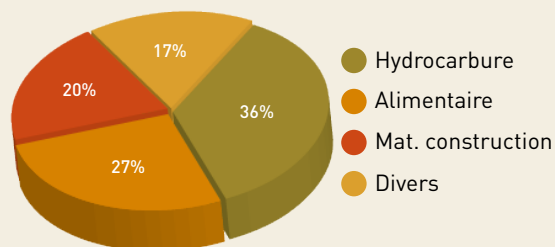


RÉCAPITULATIF DU FRET DES ÎLES SOUS-LE-VENT / PAR ÎLE

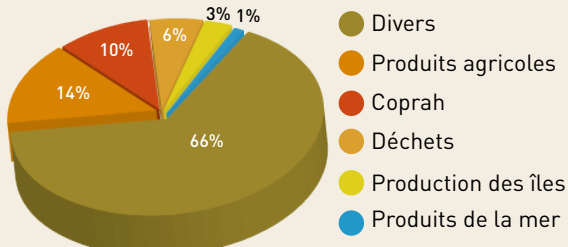
ÎLES DE LA SOCIÉTÉ

	HUAHINE	RAIATEA	TAHAA	BORA BORA	MAUPITI	MOPELIA	SCILLY	TOTAL
Alimentaire	4 855,9	13 212,2	2 964,6	13 952,6	737,2	-	-	35 722,5
Mat. construction	2 414,7	9 494,2	3 044,2	6 995,5	908,6	-	-	22 857,2
Hydrocarbure	5 565,8	13 223,2	4 810,8	23 007,4	1 004,9	-	-	47 612,1
Divers	4 094,4	10 390,1	2 709,9	9 499,9	267,3	-	-	26 961,6
FRET ALLER	16 930,8	46 319,7	13 529,5	53 455,4	2 918,0	-	-	133 153,4
Coprah	216,1	268,3	858,9	42,5	228,7	58,3	-	1 672,8
Produits de la mer	25,0	29,4	6,6	3,7	-	-	-	64,7
Produits agricoles	1 392,8	619,3	822,3	21,7	39,2	-	-	2 895,3
Productions des îles	18,8	16,5	292,6	0,7	-	-	-	328,6
Matériaux bruts	11,2	95,1	1 092,6	27,9	0,3	-	-	1 227,1
Déchets	302,5	477,8	240,1	254,8	-	-	-	1 275,2
Divers	1 858,4	5 204,1	1 334,3	4 671,9	170,7	-	-	13 239,4
FRET RETOUR	3 824,8	6 710,5	4 647,4	5 023,2	438,9	58,3	-	20 703,1
TOTAL FRET (EN T)	20 755,6	53 030,2	18 176,9	58 478,6	3 356,9	58,3	-	153 856,5

FRET ALLER PAR PRODUIT

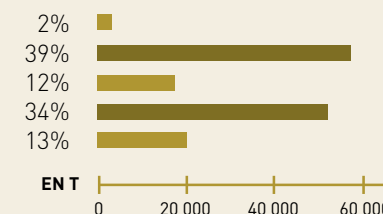


FRET RETOUR PAR PRODUIT



FRET PAR ÎLE

MAUPITI/MOPELIA/SCILLY
BORA BORA
TAHAA
RAIATEA
HUAHINE



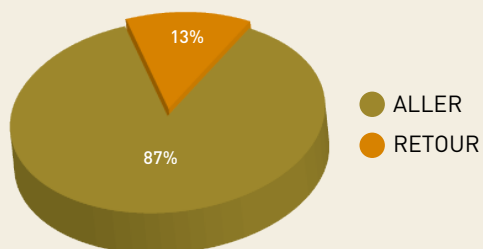


RÉCAPITULATIF DU FRET DES ÎLES SOUS-LE-VENT / PAR NAVIRE

ÎLES DE LA SOCIÉTÉ

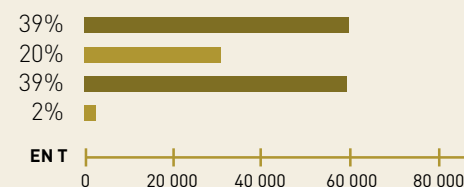
	HAWAIKI NUI	TAPORO 6	TAPORO 7	TAHITI NUI 8 Maupiti & Mopelia	TOTAL
Alimentaire	15 701,0	6 469,2	12 815,1	737,2	35 722,5
Mat. construction	10 733,5	4 709,0	6 506,1	908,6	22 857,2
Hydrocarbure	6 853,4	13 202,2	26 551,6	1 004,9	47 612,1
Divers	15 525,4	3 799,2	7 369,7	267,3	26 961,6
FRET ALLER	48 813,3	28 179,6	53 242,5	2 918,0	133 153,4
Coprah	694,0	293,0	398,8	287,0	1 672,8
Produits de la mer	17,9	14,8	32,0	-	64,7
Produits agricoles	998,6	468,7	1 388,8	39,2	2 895,3
Productions des îles	180,1	24,9	123,6	-	328,6
Matériaux bruts	755,3	95,4	376,1	0,3	1 227,1
Déchets	1 262,5	12,7	-	-	1 275,2
Divers	6 633,8	1 892,9	4 542,0	170,7	13 239,4
FRET RETOUR	10 542,2	2 802,4	6 861,3	497,2	20 703,1
TOTAL FRET (EN T)	59 355,5	30 982,0	60 103,8	3 415,2	153 856,5

**FRET ÎLES SOUS-LE-VENT
ALLER/RETOUR**



FRET ÎLE SOUS-LE-VENT PAR NAVIRE

HAWAIKI NUI
TAPORO 6
TAPORO 7
TAHITI NUI 8





RÉCAPITULATIF DES PASSAGERS ET VÉHICULES DES ÎLES SOUS-LE-VENT / PAR ÎLE

ÎLES DE LA SOCIÉTÉ

	HUAHINE	RAIATEA	TAHAA	BORA BORA	MAUPITI	MOPELIA	SCILLY	TOTAL
Passagers Aller	514	711	370	424	1	-	-	2 020
Passagers Retour	547	514	586	384	1	-	-	2 032
TOTAL	1 061	1 225	956	808	2	-	-	4 052
Voitures Aller	540	1 256	325	859	15	-	-	2 995
voitures Retour	380	931	157	505	3	-	-	1 976
TOTAL	920	2 187	482	1 364	18	-	-	4 971
2 Roues Aller	193	203	92	476	7	-	-	971
2 Roues Retour	105	139	38	172	4	-	-	458
TOTAL	298	342	130	648	11	-	-	1 429



RÉCAPITULATIF DU FRET DES ÎLES SOUS-LE-VENT / PAR NAVIRE

ÎLES DE LA SOCIÉTÉ

	ARANUI 5	HAWAIKI NUI	TAPORO 6	TAPORO 7	TEREVAU	FLOTILLE ADM	TOTAL
Passagers Aller	-	1 091	87	808	33	1	2 020
Passagers Retour	-	921	330	731	49	1	2 032
TOTAL	-	2 012	417	1 539	82	2	4 052
Voitures Aller	-	1 297	544	1 132	7	15	2 995
Voitures Retour	-	999	272	702		3	1 976
TOTAL	-	2 296	816	1 834	7	18	4 971
2 Roues Aller	-	250	232	478	4	7	971
2 Roues Retour	-	172	80	202		4	458
TOTAL	-	422	312	680	4	11	1 429



DÉTAIL DES PRODUITS EN PROVENANCE DES ÎLES SOUS-LE-VENT

ÎLES DE LA SOCIÉTÉ

PRODUITS AGRICOLES

	Nono	Coco	Pastèque	Melon	Papaye	Banane	Tubercules	Mape	Gingembre	Tamanu	Vanille	Autres	TOTAL
HUAHINE	168,9	464,0	519,4	159,9	1,0	18,7	7,8	1,8	2,2	2,9	0,3	45,9	1 392,8
RAIATEA	472,8	44,2	2,5	-	30,9	4,7	8,6	2,1	0,5	4,5	5,6	42,9	619,3
TAHAA	201,7	437,2	10,7	0,4	69,2	15,3	2,0	0,4	0,4	0,5	3,2	81,3	822,3
BORA BORA	3,5	3,5	1,4	0,2	-	0,3	0,4	-	-	2,3	-	10,1	21,7
MAUPITI	35,4	-	-	-	-	-	-	-	-	3,8	-	-	39,2
TOTAL (EN T)	882,3	948,9	534,0	160,5	101,1	39,0	18,8	4,3	3,1	14,0	9,1	180,2	2 895,3

PRODUITS DE LA MER

	Poisson	Crabe	Langouste	Pahua (Bénitier)	Vana (Oursin)	Tuai	Autres	TOTAL
HUAHINE	18,1	3,5	0,5	0,2	1,5	1,2	-	25,0
RAIATEA	27,8	0,8	0,1	0,1	0,5	-	0,1	29,4
TAHAA	6,6	-	-	-	-	-	-	6,6
BORA BORA	3,7	-	-	-	-	-	-	3,7
MAUPITI	-	-	-	-	-	-	-	-
TOTAL (EN T)	56,2	4,3	0,6	0,3	2,0	1,2	0,1	64,7

MATÉRIAUX BRUTS

	Sable	Pandanus/ Niau	Bourre de coco	Troca	Nacre	TOTAL
HUAHINE	8,5	1,5	1,1	-	0,1	11,2
RAIATEA	62,9	0,1	0,3	25,3	6,5	95,1
TAHAA	1 072,0	0,7	-	-	19,9	1 092,6
BORA BORA	22,9	5,0	-	-	-	27,9
MAUPITI	0,3	-	-	-	-	0,3
TOTAL (EN T)	1 166,6	7,3	1,4	25,3	26,5	1 227,1

PRODUCTIONS DES ÎLES

	Miel	Mitihue	Jus de Canne à sucre	Farine/ Fruits séchés	Coco à boire	Sauce	Poisson salé/ fumé	Viande locale Porc/boeuf	Artisanat (Tifaifai/ Pareo)	Huiles (Coco/ Tamanu)	Rhum	TOTAL
HUAHINE	2,1	11,3	-	-	2,8	-	-	1,4	1,2	-	-	18,8
RAIATEA	3,4	0,3	-	1,6	0,3	8,9	0,5	0,5	0,4	0,6	-	16,5
TAHAA	3,7	0,2	279,2	-	7,0	-	-	0,4	-	0,5	1,6	292,6
BORA BORA	0,2	0,1	-	-	-	-	-	-	-	0,4	-	0,7
MAUPITI	-	-	-	-	-	-	-	-	-	-	-	-
TOTAL (EN T)	9,4	11,9	279,2	1,6	10,1	8,9	0,5	2,3	1,6	1,5	1,6	328,6

DÉCHETS

	Huiles usagées	Batteries piles usées	Autres	TOTAL
HUAHINE	5,1	15,7	281,7	302,5
RAIATEA	13,0	0,7	464,1	477,8
TAHAA	3,0	-	237,1	240,1
BORA BORA	17,2	6,7	230,9	254,8
MAUPITI	-	-	-	-
TOTAL (EN T)	38,3	23,1	1 213,8	1 275,2



AREMITI 6



Carte d'identité du navire

N° Immatriculation : PY 2689

N° IMO : 9847669

Type : NGV Catamaran

Année de construction : 2018

Date de mise en service en pf :
Septembre 2019

Caractéristiques

Port en lourd : 81,5 tonnes

Longueur : 49,7 m

Largueur : 14,4 m

Tirant d'eau : 2,6 m

Motorisation principale :

4 x 2 240 kW

Vitesse de croisière : 36 nœuds

Consommation carburant :

2000 litres / heure

Nombre de passagers autorisés : 550

Nombre de véhicules : 5 VL

Capacité en fret : non communiqué

Capacité en congelé / réfrigéré :

Néant

Capacité des soutes : 63 000 litres

Capacité levage (grues) : Néant

Licence d'exploitation :

Arrêté n° 13575/MLA du
17 décembre 2018 modifié

Port base du navire :

Vaiare [Moorea]



AREMITI 6 / STATISTIQUES 2019

ÎLES DE LA SOCIÉTÉ

NOMBRE DE ROTATIONS MINIMUM / AN (NRM)

ZONE	ÎLE	NRM
IDV	MOOREA	2 244 rotations / an

FREQUENCE DE DESSERTE

ZONE	FRÉQUENCE MOYENNE
IDV	5 à 7 rotations / jour

DISTANCE ET DURÉE DE NAVIGATION D'UN PÉRIPLE COMPLET

DÉPART	ARRIVÉE	POINT D'ARRIVÉE	DISTANCE (EN NM)	DURÉE (EN HH:MN)
PAPEETE	MOOREA	Quai de Vaiare	12	00:30
MOOREA	PAPEETE	Gare maritime	12	00:30
TOTAL			24	01:00

COORDONNEES DE L'ARMATEUR

COMPAGNIE	GÉRANT	ADRESSE POSTALE	TÉL	FAX	E-MAIL
SNC AREMITI	Eugène DEGAGE	BP 9274 PIRAE	40 50 57 90	40 43 61 37	direction@aremiti.pf

AREMITI 5/6

FRET

Alimentaire	-
Mat. construction	-
Hydrocarbure	-
Divers	1 146,6

FRET ALLER 1 146,6

Coprah	-
Produits de la mer	-
Produits agricoles	31,3
Productions des îles	-
Matériaux bruts	-
Déchets	-
Divers	281,5

FRET RETOUR 312,8

TOTAL FRET (EN T) 1 459,4

AREMITI 5

AREMITI 6

PASSAGERS

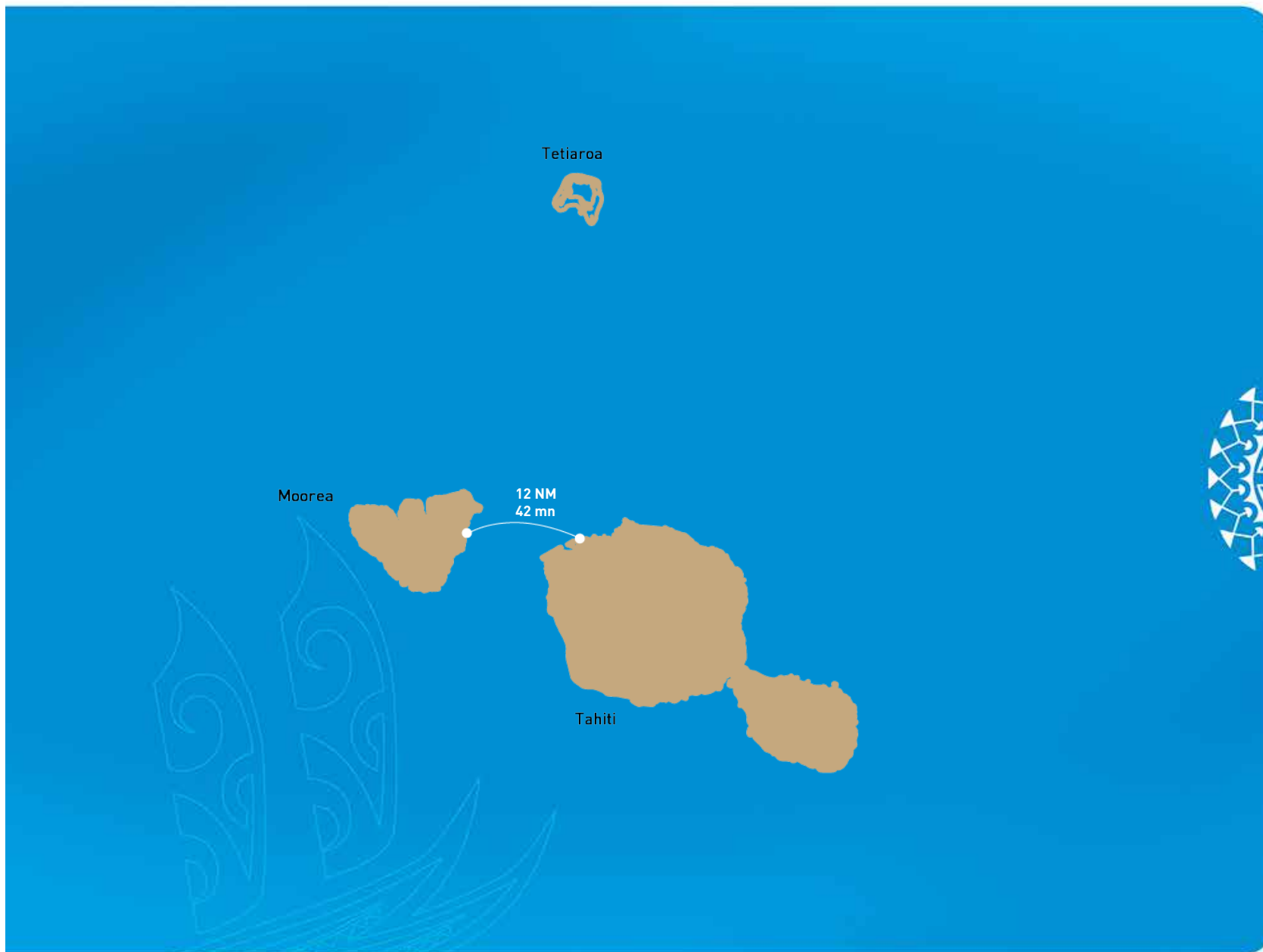
Aller	114 861	93 863
Retour	146 716	105 882

TOTAL 261 577 199 745

VOITURES

Aller	8 654	1 851
Retour	8 774	1 697

TOTAL 17 428 3 548



AREMITI FERRY 2



Carte d'identité du navire

N° Immatriculation : PY 2541

N° IMO : 9653824

Type : Catamaran Ferry Roro

Année de construction : 2012

Date de mise en service en pf :

Décembre 2013

Caractéristiques

Port en lourd : 480 tonnes

Longueur : 75,60 m

Largueur : 17 m

Tirant d'eau : 4 m

Motorisation principale :

4 x 1520 kW (4 x 2065 ch)

Vitesse de croisière : 22 nœuds

Consommation carburant :

1 500 litres/heure

Nombre de passagers autorisés : 967

Nombre de véhicules : 150 VL / 18 PL

Capacité en fret : 480 tonnes

Capacité en congelé / réfrigéré :

Néant

Capacité des soutes : 52 000 litres

Capacité levage (grues) : Néant

Licence d'exploitation :

Arrêté n° 13576/MLA

du 17 décembre 2018

Port base du navire :

Papeete (Tahiti)



AREMITI FERRY 2 / STATISTIQUES 2019

ÎLES DE LA SOCIÉTÉ

NOMBRE DE ROTATIONS MINIMUM / AN (NRM)

ZONE	ÎLE	NRM
IDV	MOOREA	1 150 rotations / an

FREQUENCE DE DESSERTE

ZONE	FRÉQUENCE MOYENNE
IDV	2 à 4 rotations / jour

DISTANCE ET DURÉE DE NAVIGATION D'UN PÉRIPLÉ COMPLET

DÉPART	ARRIVÉE	POINT D'ARRIVÉE	DISTANCE (EN NM)	DURÉE (EN HH:MN)
PAPEETE	MOOREA	Quai de Vaiare	12	00:42
MOOREA	PAPEETE	Gare maritime	12	00:42
TOTAL			24	01:24

COORDONNEES DE L'ARMATEUR

COMPAGNIE	GÉRANT	ADRESSE POSTALE	TÉL	FAX	E-MAIL
SNC AREMITI FERRY	Tuanua DEGAGE	BP 9254 PIRAE	40 50 57 90	40 43 61 37	direction@aremiti.pf

MOOREA

FRET

Alimentaire	29 866,5
Mat. construction	13 654,2
Hydrocarbure	20 397,3
Divers	67 166,3

FRET ALLER 131 084,3

Coprah	-
Produits de la mer	-
Produits agricoles	1 486,0
Productions des îles	6 117,9
Matériaux bruts	-
Déchets	16 810,0
Divers	10 520,8

FRET RETOUR 34 934,7

TOTAL FRET (EN T) 166 019,0

MOOREA

PASSAGERS

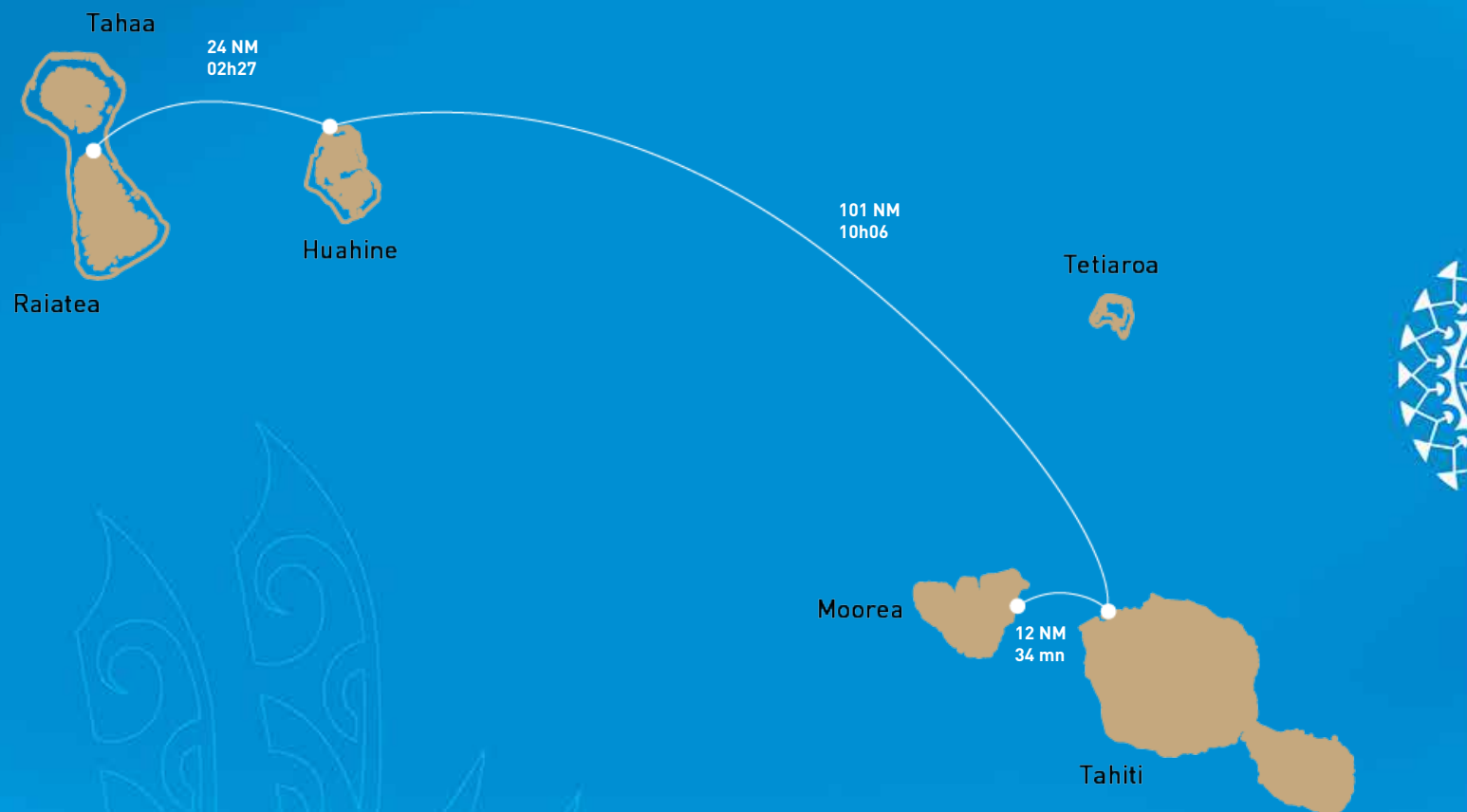
Aller	321 369
Retour	275 823

TOTAL 597 192

VOITURES

Aller	48 698
Retour	48 544

TOTAL 97 242



TEREVAU



Carte d'identité du navire

N° Immatriculation : PY 2508
N° IMO : 9336529
Type : NGV Catamaran
Année de construction : 2005
Date de mise en service en pf : Août 2012

Caractéristiques

Port en lourd : 67 tonnes
Longueur : 42,46 m
Largueur : 12,29 m
Tirant d'eau : 1,81 m
Motorisation principale : 4 x 1 979 kW (4 x 2 692 ch)
Vitesse de croisière : 30 nœuds
Consommation carburant : 1 300 litres/heure
Nombre de passagers autorisés : 360
Nombre de véhicules : 10 VL
Capacité en fret : Non communiqué
Capacité en congelé / réfrigéré : Néant
Capacité des soutes : 21 000 litres
Capacité levage (grues) : Néant

Licence d'exploitation :
 Arrêté n° 13688/MLA
 du 18 décembre 2018

Port base du navire :
 Vaiare (Moorea)



TEREVAU / STATISTIQUES 2019

ÎLES DE LA SOCIÉTÉ

NOMBRE DE ROTATIONS MINIMUM / AN (NRM)

ZONE	ÎLE	NRM
IDV	MOOREA	2 040 rotations / an
ISLV	HUAHINE	5 fois / an
ISLV	RAIATEA	5 fois / an

FREQUENCE DE DESSERTE

ZONE	FRÉQUENCE MOYENNE
MOOREA	40 rotations / semaine

DISTANCE ET DURÉE DE NAVIGATION D'UN PÉRIPLÉ COMPLET

DÉPART	ARRIVÉE	POINT D'ARRIVÉE	DISTANCE (EN NM)	DURÉE (EN HH:MN)
Desserte de Moorea				
PAPEETE	MOOREA	Quai de Vaiare	12	00:34
MOOREA	PAPEETE	Gare maritime	12	00:34
TOTAL			24	01:08
Desserte de Huahine à Raiatea				
PAPEETE	HUAHINE	Quai de Fare	101	10:06
HUAHINE	RAIATEA	Quai de Uturoa	24	02:24
RAIATEA	HUAHINE	Quai de Fare	24	02:24
HUAHINE	PAPEETE	Gare maritime	101	10:06
TOTAL (vitesse de croisière de 10 nœuds)			250	01:00

COORDONNEES DE L'ARMATEUR

COMPAGNIE	GÉRANTS	ADRESSE POSTALE	TÉL	FAX	E-MAIL
SARL SNGV 2 MOOREA	Maui TETU & Heifara FAURA	BP 90111 PIRAE	40 50 03 50	40 83 63 92	info@terevau.pf

MOOREA

ISLV

TOTAL TEREVAU

FRET

Alimentaire	991,9	-	991,9
Mat. construction	-	-	-
Hydrocarbure	-	-	-
Divers	-	-	-
FRET ALLER	991,9	-	991,9
Coprah	-	-	-
Produits de la mer	-	-	-
Produits agricoles	363,3	-	363,3
Productions des îles	-	-	-
Matériaux bruts	-	-	-
Déchets	-	-	-
Divers	155,2	-	155,2
FRET RETOUR	518,5	-	518,5
TOTAL FRET (EN T)	1 510,4	-	1 510,4

PASSAGERS

Aller	417 309	33	417 342
Retour	404 807	49	404 856
TOTAL	822 116	82	822 198

MOOREA

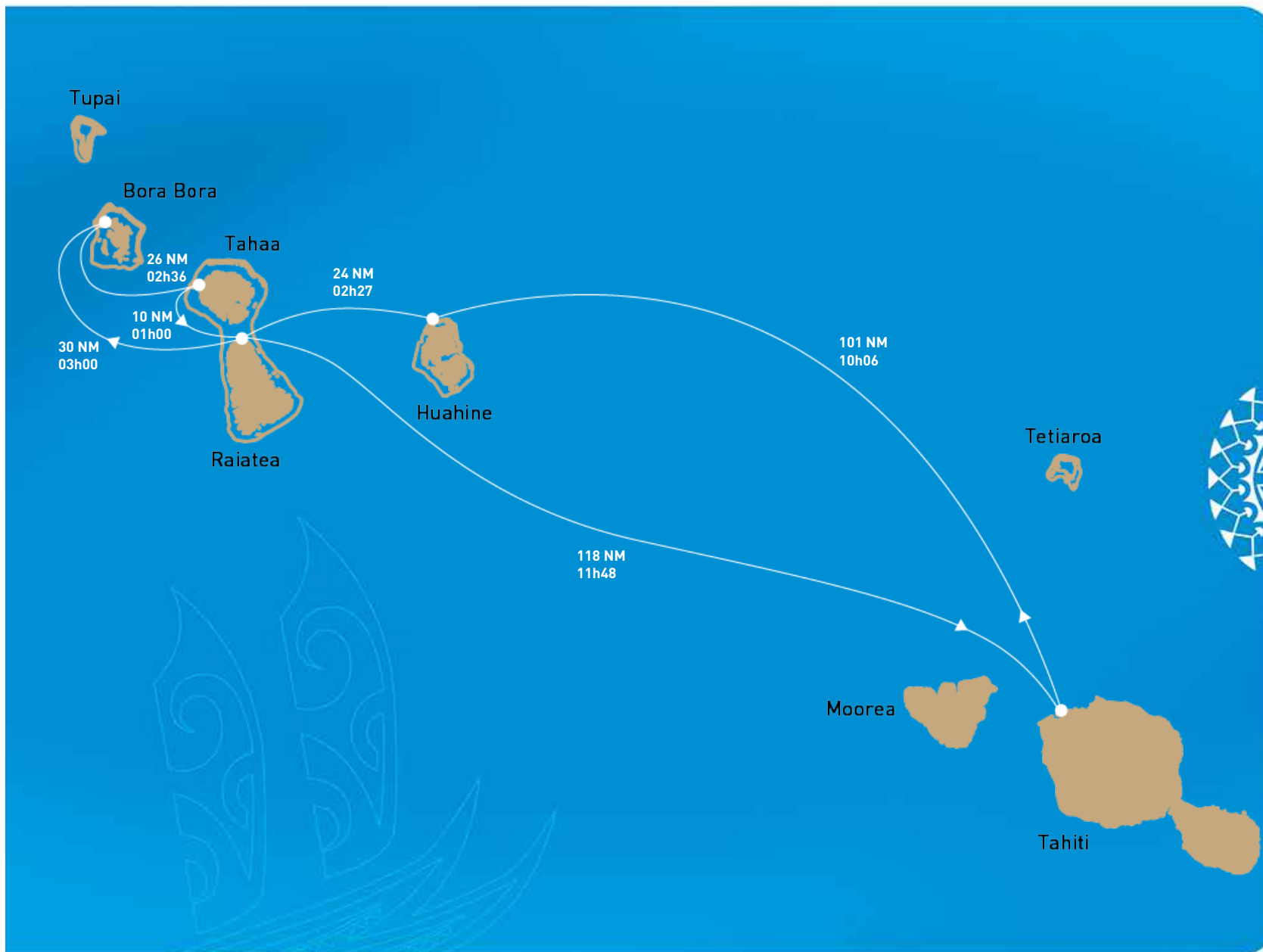
ISLV

TOTAL TEREVAU



DESSERTE DES ÎLES SOUS-LE-VENT

ILES DE LA SOCIÉTÉ



HAWAIIKI NUI



Carte d'identité du navire

N° Immatriculation : PY 1770

N° IMO : 7824429

Type : Cargo Roro

Année de construction : 1980

Date de mise en service en pf :

Avril 1999

Caractéristiques

Port en lourd : 1 158 tonnes

Longueur : 70,30 m

Largueur : 14,00 m

Tirant d'eau : 4,50 m

Motorisation principale :

1 x 1 472 kW (1 x 2 000 ch)

Vitesse de croisière : 10 nœuds

Consommation carburant :

300 litres/heure

Nombre de passagers autorisés : 12

Capacité en fret : 1 000 tonnes (3 591 m³)

Capacité en congelé / réfrigéré :

22 conteneurs 20'

Capacité des soutes : 146 000 litres

Capacité levage (grues) :

1 x 20 tonnes + 1 x 25 tonnes

Licence d'exploitation :

Arrêté n° 13605/MLA

du 18 décembre 2018

Port base du navire :

Papeete (Tahiti)



NOMBRE DE ROTATIONS MINIMUM / AN (NRM)

ZONE	ÎLE	NRM
ISLV	HUAHINE	98 fois / an
ISLV	RAIATEA	98 fois / an
ISLV	TAHAA	98 fois / an
ISLV	BORA BORA	98 fois / an

FREQUENCE DE DESSERTE

ZONE	FRÉQUENCE MOYENNE
ISLV	Chaque mardi et jeudi

DISTANCE ET DURÉE DE NAVIGATION D'UN PÉRIPLE COMPLET

DÉPART	ARRIVÉE	POINT D'ARRIVÉE	DISTANCE (EN NM)	DURÉE (EN HH:MN)
PAPEETE	HUAHINE	Quai de Fare	101	10:06
HUAHINE	RAIATEA	Quai de Uturoa	24	02:24
RAIATEA	BORA BORA	Quai de Faanui	30	03:00
BORA BORA	TAHAA	Quai de Tapuamu	26	02:36
TAHAA	RAIATEA	Quai de Uturoa	10	01:00
RAIATEA	PAPEETE	Quai de Motu Uta	118	11:48
TOTAL (vitesse de croisière de 10 nœuds)			309	30:54

COORDONNEES DE L'ARMATEUR

COMPAGNIE	GÉRANT	ADRESSE POSTALE	TÉL	FAX	E-MAIL
SAS Société de Navigation Polynésienne (SNP)	Tutehau MARTIN	BP 9047 PIRAE	40 4 99 54	40 45 24 44	contact@snp.pf

ISLV

FRET

Alimentaire	15 701,0
Mat. construction	10 733,5
Hydrocarbure	6 853,4
Divers	15 525,4

FRET ALLER 48 813,3

Coprah	694,0
Produits de la mer	17,9
Produits agricoles	998,6
Productions des îles	180,1
Matériaux bruts	755,3
Déchets	1 262,5
Divers	6 633,8

FRET RETOUR 10 542,2

TOTAL FRET (EN T) 59 355,5

ISLV

PASSAGERS

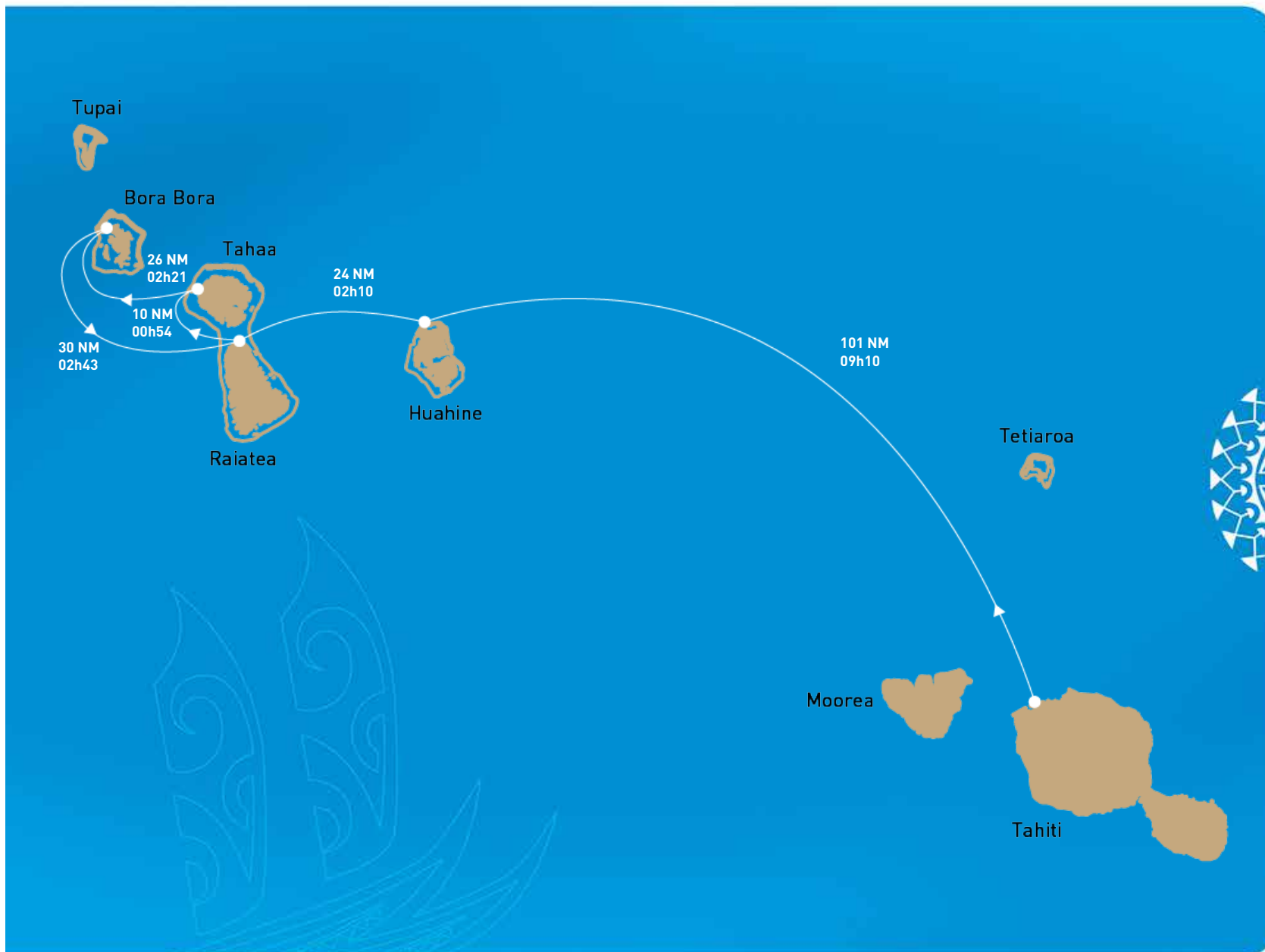
Aller	1 091
Retour	921

TOTAL 2 012



DESSERTE DES ÎLES SOUS-LE-VENT

ILES DE LA SOCIÉTÉ



TAPORO 6



Carte d'identité du navire

N° Immatriculation : PY 1530
N° IMO : 7521948
Type : Cargo
Année de construction : 1977
Date de mise en service en pf : 1993

Caractéristiques

Port en lourd : 1 200 tonnes
Longueur : 69,80 m
Largueur : 14,50 m
Tirant d'eau : 4,50 m
Motorisation principale :
1 x 2 208 kW (1 x 3 000 ch)
Vitesse de croisière : 11 nœuds
Consommation carburant :
265 litres/heure
Nombre de passagers autorisés : 12
Capacité en fret : 2 500 m³
Capacité en congelé / réfrigéré :
625 m³
Capacité des soutes : 1 000 m³
Capacité levage (grues) :
1 x 40 tonnes + 1 x 15 tonnes

Licence d'exploitation :

Arrêté n° 13622/MLA
du 18 décembre 2018 modifié

Port base du navire :

Papeete (Tahiti)



TAPORO 6 / STATISTIQUES 2019

ÎLES DE LA SOCIÉTÉ

NOMBRE DE ROTATIONS MINIMUM / AN (NRM)

ZONE	ÎLE	NRM
ISLV	HUAHINE	48 fois / an
ISLV	RAIATEA	48 fois / an
ISLV	TAHAA	48 fois / an
ISLV	BORA BORA	48 fois / an

FREQUENCE DE DESSERTE

ZONE	FRÉQUENCE MOYENNE
ISLV	Chaque mercredi

DISTANCE ET DURÉE DE NAVIGATION D'UN PÉRIPLE COMPLET

DÉPART	ARRIVÉE	POINT D'ARRIVÉE	DISTANCE (EN NM)	DURÉE (EN HH:MN)
PAPEETE	HUAHINE	Quai de Fare	101	09:10
HUAHINE	RAIATEA	Quai de Uturoa	24	02:10
RAIATEA	BORA BORA	Quai de Faanui	30	02:43
BORA BORA	TAHAA	Quai de Tapuamu	26	02:21
TAHAA	RAIATEA	Quai de Uturoa	10	00:54
RAIATEA	HUAHINE	Quai de Fare	24	02:10
HUAHINE	PAPEETE	Quai de Motu Uta	101	09:10
TOTAL (vitesse de croisière de 11 nœuds)			316	28:43

COORDONNEES DE L'ARMATEUR

COMPAGNIE	GÉRANT	ADRESSE POSTALE	TÉL	FAX	E-MAIL
SAS Vaipihaa	Barbara ALEXANDRE	BP 9062 PIRAE	40 41 25 35	40 41 24 34	taporo@mail.pf

DESSERTE RÉGULIÈRE

REPLACEMENT TAPORO 9

REPLACEMENT TAPORO 8

	ISLV	IDV TETIAROA	MARQUISES	TUAMOTU OUEST	TUAMOTU CENTRE	TUAMOTU EST	GAMBIER	TOTAL TAPORO 6
FRET								
Alimentaire	6 469,2	0,8	65,4	8,5	9,7	19,4	46,7	6 619,7
Mat. construction	4 709,0	267,8	32,2	0,2		2,6	43,7	5 055,5
Hydrocarbure	13 202,2	25,4	157,9	0,9	17,6	22,4	114,4	13 540,8
Divers	3 799,2	15,7	120,2	0,9	3,6	7,5	19,9	3 967,0
FRET ALLER	28 179,6	309,7	375,7	10,5	30,9	51,9	224,7	29 183,0
Coprah	293,0	-	22,1	-	4,0	13,0	-	332,1
Produits de la mer	14,8	-	1,7	-	1,0	3,2	0,7	21,4
Produits agricoles	468,7	-	4,4	-	-	-	18,9	492,0
Productions des îles	24,9	-	1,1	-	-	-	-	26,0
Matériaux bruts	95,4	-	-	-	-	0,2	12,0	107,6
Déchets	12,7	2,0	-	-	-	-	-	14,7
Divers	1 892,9	42,4	53,6	0,2	0,4	92,4	0,9	2 082,8
FRET RETOUR	2 802,4	44,4	82,9	0,2	5,4	108,8	32,5	3 076,6
TOTAL FRET (EN T)	30 982,0	354,1	458,6	10,7	36,3	160,7	257,2	32 259,6

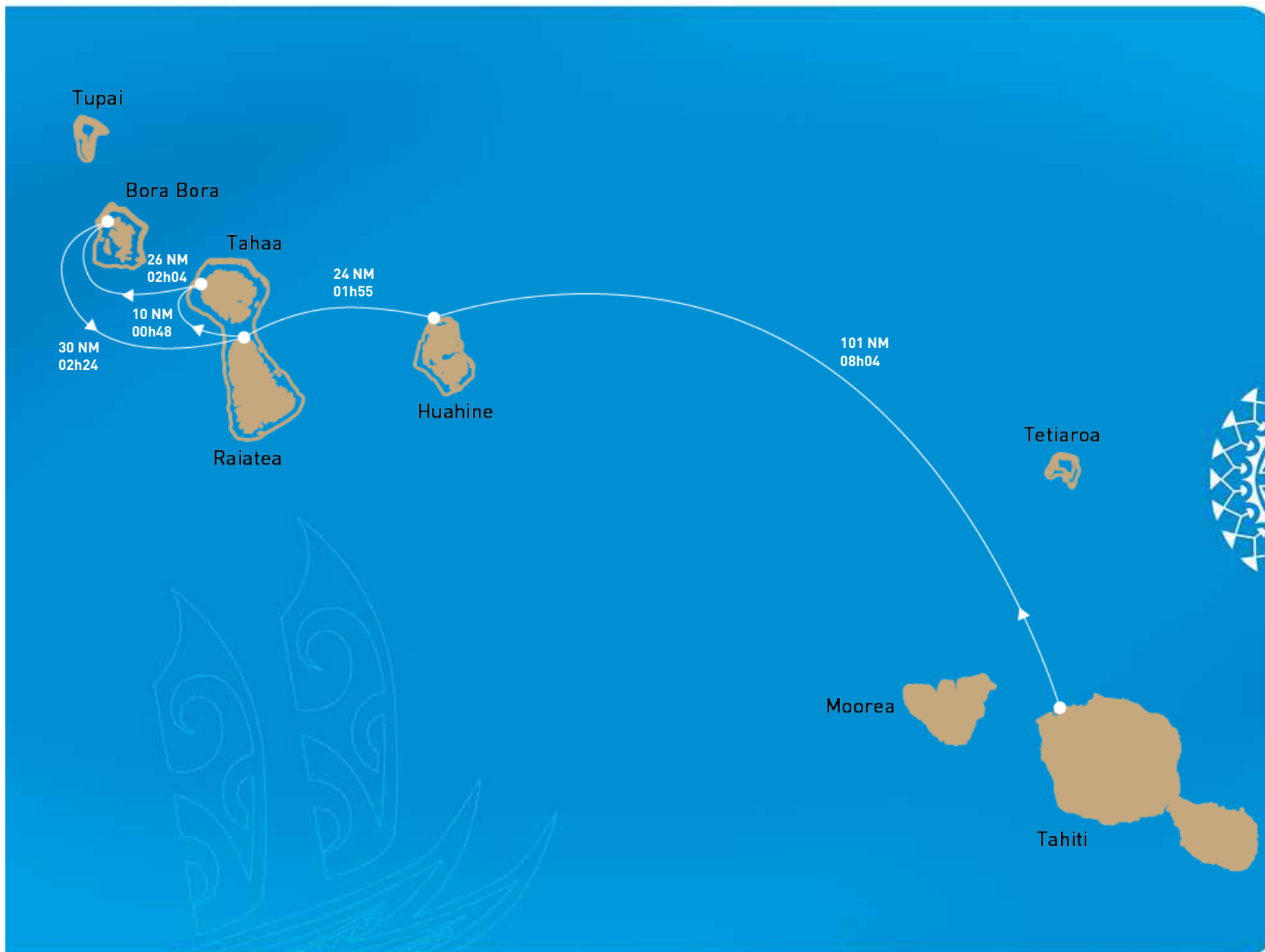
PASSAGERS

Aller	87	-	-	-	1	4	-	92
Retour	330	-	-	-	-	-	-	330
TOTAL	417	-	-	-	1	4	-	422



DESSERTE DES ÎLES SOUS-LE-VENT

ILES DE LA SOCIÉTÉ



TAPORO 7



Carte d'identité du navire

N° Immatriculation : PY 1957
N° IMO : 7525360
Type : Cargo
Année de construction : 1978
Date de mise en service en pf : 2001

Caractéristiques

Port en lourd : 3 000 tonnes
Longueur : 73,80 m
Largueur : 14,50 m
Tirant d'eau : 4,47 m
Motorisation principale :
1 x 2 208 kW (1 x 3000 ch)
Vitesse de croisière : 12,5 nœuds
Consommation carburant :
350 litres/heure
Nombre de passagers autorisés : 12
Capacité en fret : 2 917 tonnes (3 860 m³)
Capacité en congelé / réfrigéré :
750 m³
Capacité des soutes : 530 m³
Capacité levage (grues) :
1 x 40 tonnes + 1 x 16 tonnes

Licence d'exploitation :

Arrêté n° 13623/MLA
du 18 décembre 2018 modifié

Port base du navire :

Papeete (Tahiti)

NOMBRE DE ROTATIONS MINIMUM / AN (NRM)

ZONE	ÎLE	NRM
ISLV	HUAHINE	96 fois / an
ISLV	RAIATEA	96 fois / an
ISLV	TAHAA	96 fois / an
ISLV	BORA BORA	96 fois / an

FREQUENCE DE DESSERTE

ZONE	FRÉQUENCE MOYENNE
ISLV	Chaque lundi et jeudi

DISTANCE ET DURÉE DE NAVIGATION D'UN PÉRIPLÉ COMPLET

DÉPART	ARRIVÉE	POINT D'ARRIVÉE	DISTANCE (EN NM)	DURÉE (EN HH:MM)
PAPEETE	HUAHINE	Quai de Fare	101	08:04
HUAHINE	RAIATEA	Quai de Uturoa	24	01:55
RAIATEA	TAHAA	Quai de Tapuamu	10	00:48
TAHAA	BORA BORA	Quai de Faanui	26	02:04
BORA BORA	RAIATEA	Quai de Uturoa	30	02:24
RAIATEA	HUAHINE	Quai de Fare	24	01:55
HUAHINE	PAPEETE	Quai de Motu Uta	101	08:04
TOTAL (vitesse de croisière de 12,5 nœuds)			316	25:16

COORDONNEES DE L'ARMATEUR

COMPAGNIE	GÉRANT	ADRESSE POSTALE	TÉL	FAX	E-MAIL
SA Compagnie Française Maritime de Tahiti (CFMT)	Morton GARBUTT	BP 368 Papeete	40 42 63 93	40 42 06 17	taporo@mail.pf

ISLV
FRET

Alimentaire	12 815,1
Mat. construction	6 506,1
Hydrocarbure	26 551,6
Divers	7 369,7

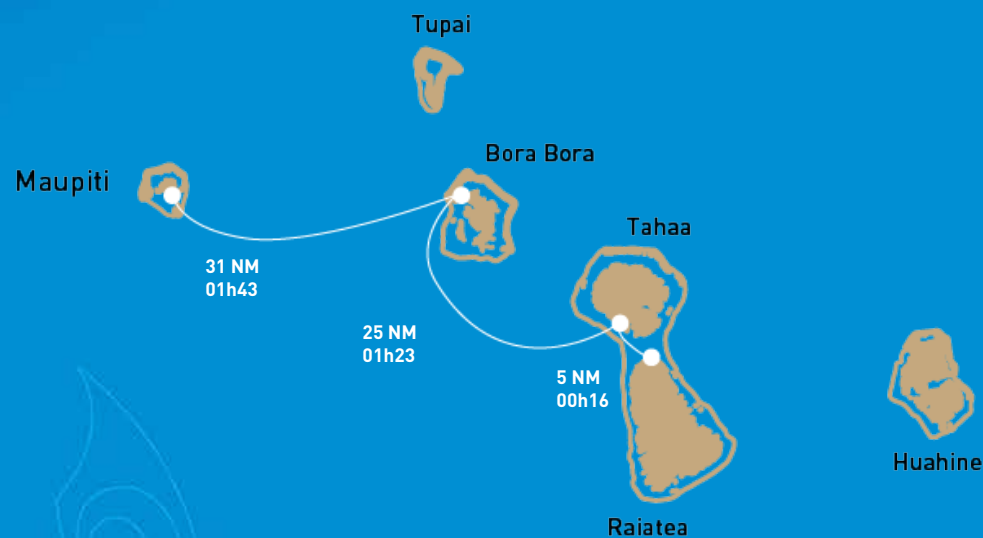
FRET ALLER 53 242,5

Coprah	398,8
Produits de la mer	32,0
Produits agricoles	1 388,8
Productions des îles	123,6
Matériaux bruts	376,1
Déchets	-
Divers	4 542,0

FRET RETOUR 6 861,3
TOTAL FRET (EN T) 60 103,8
ISLV
PASSAGERS

Aller	808
Retour	731

TOTAL 1 539



MAUPITI EXPRESS 2



Carte d'identité du navire

N° Immatriculation : PY 2215

N° IMO :

Type : Vedette monocoque

Année de construction : 2004

Date de mise en service en pf : 2004

Caractéristiques

Port en lourd : 46 tonnes

Longueur : 20,50 m

Largueur : 6 m

Tirant d'eau : 2,18 m

Motorisation principale :

2 x 442 kw (2 x 600 ch)

Vitesse de croisière : 18 nœuds

Consommation carburant :

400 litres / heure

Nombre de passagers autorisés :

120 (3° cat) / 140 (4° cat)

Capacité en fret : 7 tonnes (10 m³)

Capacité en congelé / réfrigéré :

1 m₃ (400 kg)

Capacité des soutes : 5 000 litres

Capacité levage (grues) : 1 x 400 kg

Licence d'exploitation :

Arrêté n° 13607/MLA du

18 décembre 2018 modifié

Port base du navire :

Vaitape (Bora Bora)



MAUPITI EXPRESS 2 / STATISTIQUES 2019

ÎLES DE LA SOCIÉTÉ

NOMBRE DE ROTATIONS MINIMUM / AN (NRM)

ZONE	ÎLE	NRM
ISLV	RAIATEA	150 rotations / an
ISLV	TAHAA	150 rotations / an
ISLV	BORA BORA	150 rotations / an
ISLV	HUAHINE	5 rotations / an
ISLV	MAUPITI	4 rotations / an

FREQUENCE DE DESSERTE

ZONE	FRÉQUENCE MOYENNE
BORA-TAHAA-RAIATEA	3 rotations / semaine

DISTANCE ET DURÉE DE NAVIGATION

DÉPART	ARRIVÉE	POINT D'ARRIVÉE	DISTANCE (EN NM)	DURÉE (EN HH:MN)
BORA BORA - TAHAA - RAIATEA				
BORA BORA	TAHAA	Quai de Poutoru	25	01:23
TAHAA	RAIATEA	Quai de la Place Hawaiki Nui	5	00:16
RAIATEA	TAHAA	Quai de Poutoru	5	00:16
TAHAA	BORA BORA	Quai de Vaitape	25	01:23
TOTAL (vitesse de croisière de 18 nœuds)			60	03:20
BORA BORA - MAUPITI				
BORA BORA	MAUPITI	Quai de Maupiti	31	01:43
MAUPITI	BORA BORA	Quai de Vaitape	31	01:43
TOTAL (vitesse de croisière de 18 nœuds)			62	03:26

COORDONNEES DE L'ARMATEUR

COMPAGNIE	GÉRANT	ADRESSE POSTALE	TÉL	FAX	E-MAIL
SARL Maupiti Express	Gérald SACHET	BP 612 Vaitape	40 67 66 69	40 60 37 16	maupitiexpress@mail.pf

PASSAGERS	LIAISON ENTRE BORA ET RAIATEA	LIAISON ENTRE BORA ET TAHAA	LIAISON ENTRE TAHAA ET RAIATEA	TOTAL
Périples ALLER : Bora-Tahaa-Raiatea	6 236	1 289	223	7 748
Périples RETOUR : Raiatea-Tahaa-Bora	6 987	1 363	311	8 661
TOTAL	13 223	2 652	534	16 409

DESSERTE DE HUAHINE

(desserte non régulière - transport à la demande)

ISLV vers HUAHINE	223
HUAHINE vers ISLV	180

TOTAL 403

DESSERTE DE MAUPITI

(desserte non régulière - transport à la demande)

ISLV vers MAUPITI	525
MAUPITI vers ISLV	501

TOTAL 1 026



TE HAERE MARU 6



Carte d'identité du navire

N° Immatriculation : PY 1484

N° IMO :

Type : Catamaran

Année de construction : 1991

Date de mise en service en pf : 1992

Caractéristiques

Port en lourd : Non communiqué

Longueur : 16,74 m

Largueur : 6,50 m

Tirant d'eau : 1,39 m

Motorisation principale :

2 x 368 kW (2 x 500 ch)

Vitesse de croisière : 10 nœuds

Consommation carburant :

50 litres / heure

Nombre de passagers autorisés : 59

Capacité en fret : Non communiqué

Capacité en congelé / réfrigéré : Néant

Capacité des soutes : Non communiqué

Capacité levage (grues) : Néant

Licence d'exploitation :

Arrêté n° 13594/MLA

du 18 décembre 2018

Port base du navire :

Quai Amaru (Tahaa)

NOMBRE DE ROTATIONS MINIMUM / AN (NRM)

ZONE	ÎLE	NRM
ISLV	RAIATEA	750 fois / an
ISLV	TAHAA	750 fois / an

FREQUENCE DE DESSERTE

ZONE	FRÉQUENCE MOYENNE
TAHAA-RAIATEA	3 rotations / jour

DISTANCE ET DURÉE DE NAVIGATION D'UN PÉRIPLÉ COMPLET

DÉPART	ARRIVÉE	POINT D'ARRIVÉE	DISTANCE (EN NM)	DURÉE (EN HH:MN)
AMARU	VAITOARE	Quai de Vaitoare	3	00:18
VAITOARE	UTUROA	Quai des navettes	4	00:24
UTUROA	VAITOARE	Quai de Vaitoare	4	00:24
VAITOARE	AMARU	Quai Amaru	3	00:18
TOTAL (vitesse de croisière de 10 nœuds)			14	01:24

COORDONNEES DE L'ARMATEUR

COMPAGNIE	GÉRANT	ADRESSE POSTALE	TÉL	FAX	E-MAIL
SARL Enota Transport Maritime (ETM)	Enota TETUANUI	BP 56 Patio - Tahaa	40 65 61 33	40 65 61 33	enotatransportmaritime@gmail.com

**DESSERTE REGULIERE
TAHAA - RAIATEA**

ALLER : TAHAA vers RAIATEA	3 486
RETOUR : RAIATEA vers TAHAA	1 842

TOTAL	5 328
--------------	--------------



TE HAERE MARU EXPRESS 7



Carte d'identité du navire

N° Immatriculation : PY 1755

N° IMO :

Type : Vedette monocoque

Année de construction : 1996

Date de mise en service en pf : 1997

Caractéristiques

Port en lourd : Non communiqué

Longueur : 14,50 m

Largueur : 5 m

Tirant d'eau : 1,68 m

Motorisation principale :

2 x 331 kW

Vitesse de croisière : 10 nœuds

Consommation carburant :

50 litres / heure

Nombre de passagers autorisés : 82

Capacité en fret : Non communiqué

Capacité en congelé / réfrigéré : Néant

Capacité des soutes : Non communiqué

Capacité levage (grues) : Néant

Licence d'exploitation :

Arrêté n° 13595/MLA

du 18 décembre 2018

Port base du navire :

Patio (Tahaa)

NOMBRE DE ROTATIONS MINIMUM / AN (NRM)

ZONE	ÎLE	NRM
ISLV	RAIATEA	500 fois / an
ISLV	TAHAA	500 fois / an
ISLV	HUAHINE	8 fois / an
ISLV	BORA BORA	6 fois / an

FREQUENCE DE DESSERTE

ZONE	FRÉQUENCE MOYENNE
TAHAA-RAIATEA	2 rotations / jour

DISTANCE ET DURÉE DE NAVIGATION D'UN PÉRIPLE COMPLET

DÉPART	ARRIVÉE	POINT D'ARRIVÉE	DISTANCE (EN NM)	DURÉE (EN HH:MN)
DESSERTE TAHAA - RAIATEA				
PATIO	HIPU	Ponton de Hipu	2	00:12
HIPU	FAAAHA	Quai de Faaaha	5	00:30
FAAAHA	UTUROA	Quai des navettes	8	00:48
UTUROA	FAAAHA	Quai de Faaaha	8	00:48
FAAAHA	HIPU	Ponton de Hipu	5	00:30
HIPU	PATIO	Quai de Patio	2	00:12
TOTAL (vitesse de croisière de 10 nœuds)			30	03:00

COORDONNEES DE L'ARMATEUR

COMPAGNIE	GÉRANT	ADRESSE POSTALE	TÉL	FAX	E-MAIL
SARL Enota Transport Maritime (ETM)	Enota TETUANUI	BP 56 Patio - Tahaa	40 65 61 33	40 65 61 33	enotatransportmaritime@gmail.com

**DESSERTE REGULIERE
TAHAA - RAIATEA**

ALLER : TAHAA vers RAIATEA	12 467
RETOUR : RAIATEA vers TAHAA	11 535
TOTAL	24 002

DESSERTE DE HUAHINE

(desserte non régulière - transport à la demande)

ISLV vers HUAHINE	47
HUAHINE vers ISLV	51
TOTAL	98



TERE ORA ITI



Carte d'identité du navire

N° Immatriculation : PY 1761

N° IMO :

Type : Vedette monocoque

Année de construction : 1998

Date de mise en service en pf : 1998

Caractéristiques

Port en lourd : Non communiqué

Longueur : 11,74 m

Largueur : 3,70 m

Tirant d'eau : 0,90 m

Motorisation principale :

2 x 169 kW (ou 2 x 240 ch)

Vitesse de croisière : 15 nœuds

Consommation carburant :

60 litres / heure

Nombre de passagers autorisés : 30

Capacité en fret : Non communiqué

Capacité en congelé / réfrigéré : Néant

Capacité des soutes : 400 litres

Capacité levage (grues) : Néant

Licence d'exploitation :

Arrêté n° 4379/MLA

du 15 avril 2020

Port base du navire :

Faaaha (Tahaa)

NOMBRE DE ROTATIONS MINIMUM / AN (NRM)

ZONE	ÎLE	NRM
ISLV	TAHAA - RAIATEA	1 274 fois / an

FREQUENCE DE DESSERTE

ZONE	FRÉQUENCE MOYENNE
TAHAA-RAIATEA	5 rotations / jour du lundi au vendredi 1 rotation le samedi

DISTANCE ET DURÉE DE NAVIGATION D'UN PÉRIPLE COMPLET

DÉPART	ARRIVÉE	POINT D'ARRIVÉE	DISTANCE (EN NM)	DURÉE (EN HH:MN)
DESSERTE TAHAA - RAIATEA				
FAAAHA	HAAMENE	Quai de Haamene	5	00:20
HAAMENE	VAITOARE	Quai de Vaitoare	5	00:20
VAITOARE	UTUROA	Quai des navettes	4	00:16
UTUROA	VAITOARE	Quai de Vaitoare	4	00:16
VAITOARE	HAAMENE	Quai de Haamene	5	00:20
HAAMENE	FAAAHA	Quai de Faaha	5	00:20
TOTAL (vitesse de croisière de 15 nœuds)			28	01:52

COORDONNEES DE L'ARMATEUR

COMPAGNIE	GÉRANT	ADRESSE POSTALE	TÉL	E-MAIL
Entreprise individuelle	Turere TUPAIA	BP 158 Haamene - 98 734 Tahaa	87 78 83 70 - 87 73 58 58	tupaia.turere@gmail.com