



# Statistiques et annexes





# Statistiques maritimes interinsulaires / Répartition du fret 2021

TUAMOTU - GAMBIER

FRET	ÎLE DU VENT	ÎLES SOUS-LE-VENT	AUSTRALES	MARQUISES	OUEST	CENTRE	EST	NORD-EST	GAMBIER	TOTAL GÉNÉRAL
Alimentaire	32 508,928	32 126,043	1 893,196	5 545,435	6 434,679	2 448,607	633,284	243,210	1 528,151	83 361,533
Mat.construction	12 510,642	30 329,122	9 529,979	6 924,067	9 535,040	5 187,370	3 741,371	1 433,815	1 747,553	80 938,959
Hydrocarbure	18 678,648	43 393,879	4 697,917	9 283,225	9 522,624	2 906,851	810,343	344,565	1 876,920	91 514,972
Divers	66 994,255	29 926,182	5 375,610	6 379,561	9 783,638	4 592,940	756,218	519,329	869,803	125 197,536
<b>FRET ALLER</b>	<b>130 692,473</b>	<b>135 775,226</b>	<b>21 496,702</b>	<b>28 132,288</b>	<b>35 275,981</b>	<b>15 135,768</b>	<b>5 941,216</b>	<b>2 540,919</b>	<b>6 022,427</b>	<b>381 012,999</b>
Coprah	266,680	1 764,797	156,865	740,629	3 406,257	1 515,426	1 291,752	615,371	61,223	9 819,000
Produits de la mer	0,219	60,780	34,971	52,417	380,449	103,034	32,616	14,522	13,737	692,744
Produits agricoles	1 782,234	3 354,277	1 239,007	678,406	22,962	16,845	21,749	2,106	3,491	7 121,076
Productions des îles	5 254,090	865,406	238,390	723,080	615,691	96,635	6,210	5,718	144,961	7 950,181
Déchets	18 270,000	1 323,846	4,490	7,900	92,040	46,243	38,973	-	13,650	30 820,549
Divers	28 920,000	13 747,881	1 103,765	1 895,252	2 086,231	1 641,857	379,189	234,161	279,030	32 893,870
<b>FRET RETOUR</b>	<b>47 749,728</b>	<b>21 116,986</b>	<b>2 777,488</b>	<b>4 097,684</b>	<b>6 603,630</b>	<b>3 786,177</b>	<b>1 777,758</b>	<b>871,877</b>	<b>516,092</b>	<b>89 297,420</b>
<b>TOTAL FRET (EN T)</b>	<b>178 442,201</b>	<b>156 892,212</b>	<b>24 274,190</b>	<b>32 229,972</b>	<b>41 879,611</b>	<b>18 921,945</b>	<b>7 718,974</b>	<b>3 412,796</b>	<b>6 538,519</b>	<b>470 310,419</b>

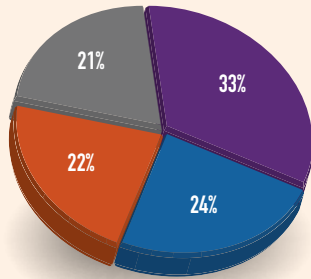
PASSAGERS	ÎLE DU VENT	ÎLES SOUS-LE-VENT	AUSTRALES	MARQUISES	OUEST	CENTRE	EST	NORD-EST	GAMBIER	TOTAL GÉNÉRAL
Aller	782 386	24 338	348	61	104	82	27	-	18	807 364
Retour	802 595	21 887	342	86	41	63	7	-	1	825 022
Croisière + tournée	-	224	3	1 098	30	-	-	-	-	1 355
<b>TOTAL</b>	<b>1 584 981</b>	<b>46 449</b>	<b>693</b>	<b>1 245</b>	<b>175</b>	<b>145</b>	<b>34</b>	<b>-</b>	<b>19</b>	<b>1 633 741</b>

Aller = Papeete vers îles  
Retour = îles vers Papeete



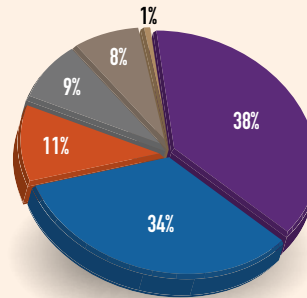
# Statistiques maritimes interinsulaires / Répartition du fret 2021

**FRET ALLER PAR PRODUIT**



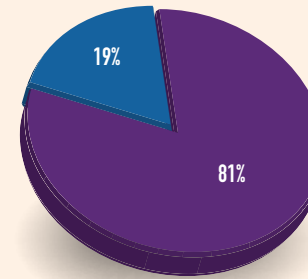
- Divers
- Hydrocarbure
- Alimentaire
- Mat. construction

**FRET RETOUR PAR PRODUIT**



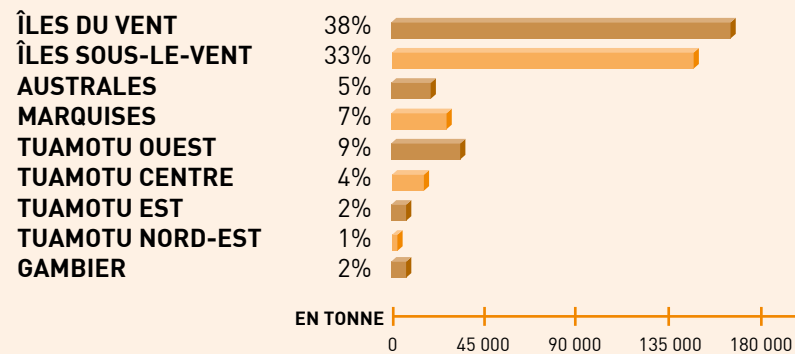
- Divers
- Déchets
- Coprah
- Production des îles
- Produits agricoles
- Produits de la mer

**FRET ALLER/RETOUR**



- Fret aller
- Fret retour

**FRET PAR ZONE**





# Statistiques maritimes interinsulaire / Comparatif année 2020-2021

## TUAMOTU - GAMBIER

FRET GLOBAL en T	ÎLE DU VENT	ÎLES SOUS-LE-VENT	AUSTRALES	MARQUISES	OUEST	CENTRE	EST	NORD-EST	GAMBIER	TOTAL TUAMOTU GAMBIER	TOTAL GÉNÉRAL
<b>ANNEE 2020</b>	167 880	150 963	22 250	32 915	39 163	16 029	4 772	1 718	6 119	67 801	441 809
<b>ANNEE 2021</b>	178 442	156 892	24 274	32 230	41 880	18 922	7 718	3 413	6 539	78 472	470 310
<b>VARIATION (en tonnes)</b>	+ 10 562	+ 5 929	+ 2 024	- 685	+ 2 717	+ 2 893	+ 2 946	+ 1 695	+ 420	+ 10 671	+ 28 501
<b>VARIATION en %</b>	+ 6%	+ 4%	+ 9%	- 2%	+ 7%	+ 18%	+ 62%	+ 99%	+ 7%	+ 16%	+ 6%

TYPE DE MARCHANDISE	FRET 2020	FRET 2021	VARIATION (en T)	VARIATION (en %)
<b>FRET ALLER</b>				
Produits alimentaires	80 127	83 361	+ 3 234	+ 4%
Matériaux de construction	75 816	81 099	+ 5 123	+ 7%
Hydrocarbures	88 872	91 515	+ 2 643	+ 3%
Divers	114 046	125 198	+ 11 152	+ 10%
<b>TOTAL FRET ALLER (EN T)</b>	<b>358 861</b>	<b>381 013</b>	<b>+ 22 152</b>	<b>+ 6%</b>
<b>FRET RETOUR</b>				
Coprah	9 047	9 819	+ 772	+ 9%
Produits de la mer	770	693	- 77	- 10%
Produits Agricoles	7 031	7 121	+ 90	+ 1%
Productions des îles	7 358	7 950	+ 592	+ 8%
Déchets	19 727	30 820	+ 11 093	+ 56%
Divers	39 015	32 894	- 6 121	- 16%
<b>TOTAL FRET RETOUR (EN T)</b>	<b>82 948</b>	<b>89 297</b>	<b>+ 6 349</b>	<b>+ 8%</b>
<b>TOTAL FRET (EN T)</b>	<b>441 809</b>	<b>470 310</b>	<b>+ 28 501</b>	<b>+ 6%</b>

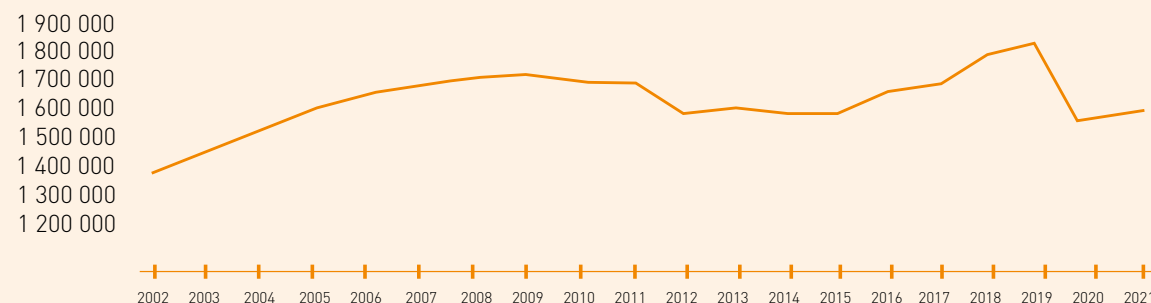
PASSAGERS	PAX 2020	PAX 2021	VARIATION (en nombre)	VARIATION (en %)
<b>IDV</b>	1 513 635	1 584 981	+ 71 346	+ 5%
<b>ISLV</b>	1 570	46 449	+ 44 879	+ 2859%
<b>AUSTRALES</b>	692	693	+ 1	+ 0%
<b>MARQUISES</b>	1 210	1 245	+ 35	+ 3%
<b>TUAMOTU-GAMBIER</b>				
- OUEST	327	175	- 152	- 46%
- CENTRE	98	145	+ 47	+ 48%
- EST	34	34	+ 0	+ 0%
- NORD-EST	10	0	- 10	- 100%
- GAMBIER	6	19	+ 13	+ 217%
	<b>475</b>	<b>373</b>	<b>- 102</b>	<b>- 21%</b>
<b>TOTAL GENERAL</b>	<b>1 517 582</b>	<b>1 633 741</b>	<b>+ 116 159</b>	<b>+ 8%</b>



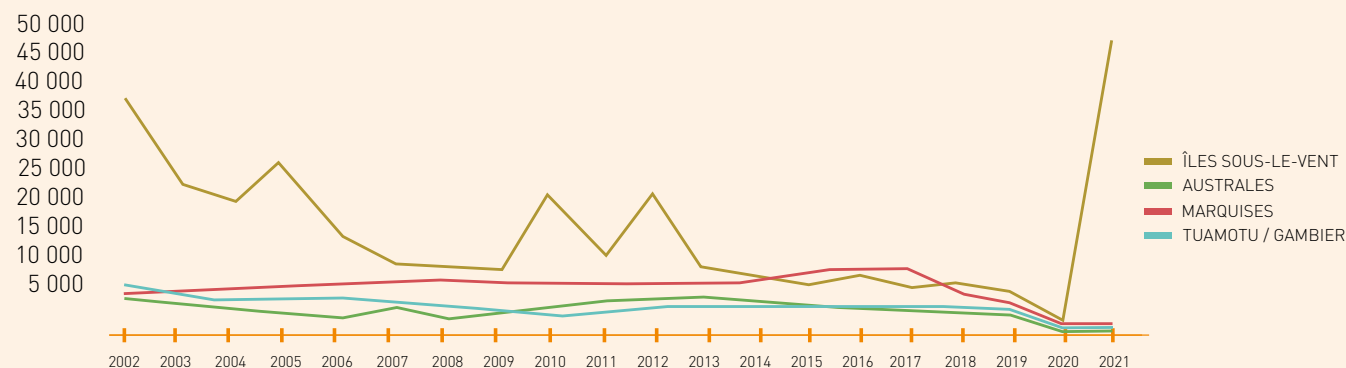
# Statistiques maritimes interinsulaire / Évolution du nombre de passagers sur 20 ans

	2002	2003	2004	2005	2006	2007	2008	2009	2010	2011	2012	2013	2014	2015	2016	2017	2018	2019	2020	2021
<b>IDV</b>	1 334 729	1 409 004	1 500 799	1 578 469	1 640 776	1 664 651	1 691 946	1 702 961	1 667 406	1 676 083	1 556 343	1 596 426	1 568 705	1 569 705	1 639 147	1 675 643	1 782 791	1 880 630	1 513 635	1 584 981
<b>ISLV</b>	37 313	22 395	18 896	25 799	12 899	7 820	7 653	6 743	19 469	9 830	20 986	6 867	5 263	4 751	6 185	4 023	4 359	4 052	1 570	46 449
<b>Australes</b>	2 301	1 371	1 024	585	386	596	329	385	634	1 715	1 970	2 051	1 864	1 539	1 057	816	717	909	692	693
<b>Marquises</b>	2 680	3 113	3 284	3 767	4 368	4 471	4 496	4 014	4 294	4 771	4 779	4 870	4 853	5 230	6 882	6 864	3 980	3 600	1 210	1 245
<b>Tuamotu-Gambier</b>	4 352	2 405	2 333	2 433	2 494	2 130	1 560	1 352	1 143	1 566	1 780	1 604	1 737	1 662	1 548	1 570	1 553	1 313	475	373
<b>TOTAL</b>	<b>1 381 375</b>	<b>1 438 288</b>	<b>1 526 336</b>	<b>1 611 053</b>	<b>1 660 923</b>	<b>1 679 668</b>	<b>1 705 984</b>	<b>1 715 455</b>	<b>1 692 946</b>	<b>1 693 965</b>	<b>1 585 858</b>	<b>1 611 818</b>	<b>1 582 422</b>	<b>1 582 887</b>	<b>1 654 819</b>	<b>1 688 916</b>	<b>1 793 400</b>	<b>1 890 504</b>	<b>1 517 582</b>	<b>1 633 741</b>

ÉVOLUTION DU NOMBRE DE PASSAGERS SUR 20 ANS



ÉVOLUTION DU NOMBRE DE PASSAGERS PAR ACHIEPES HORS ÎLES DU VENT

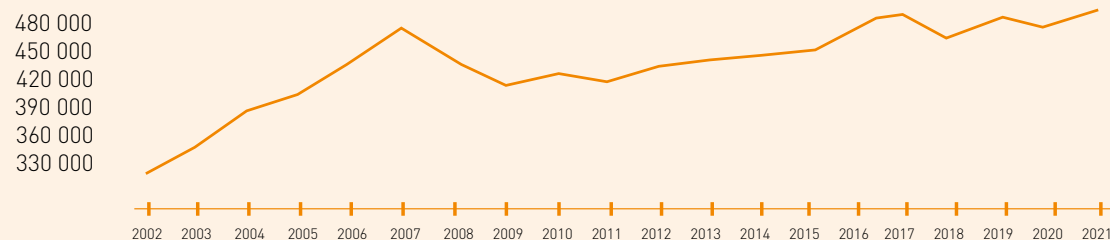




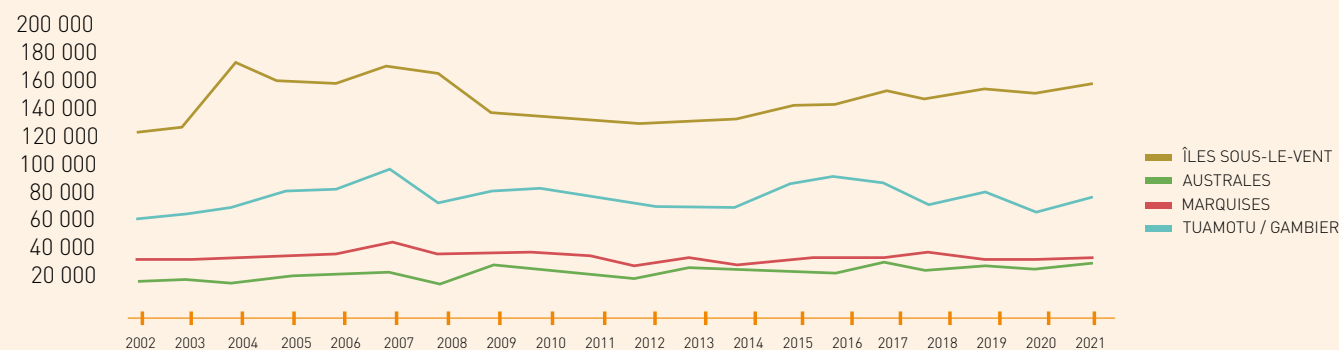
# Statistiques maritimes interinsulaires / Évolution du fret sur 20 ans

	2002	2003	2004	2005	2006	2007	2008	2009	2010	2011	2012	2013	2014	2015	2016	2017	2018	2019	2020	2021
<b>IDV</b>	84 975	97 730	102 962	101 006	141 584	138 236	131 834	117 478	119 912	131 835	161 530	153 683	162 137	150 197	176 391	164 707	165 812	169 814	167 880	178 442
<b>ISLV</b>	124 250	130 776	167 894	160 781	159 405	169 149	164 281	138 431	137 721	136 259	129 135	130 097	132 783	139 687	141 584	154 053	146 810	153 856	150 962	156 892
<b>Australes</b>	18 065	18 998	18 454	20 922	21 089	21 059	18 567	22 976	22 695	21 244	20 498	27 355	24 478	23 041	22 568	26 685	21 828	27 255	22 250	24 274
<b>Marquises</b>	28 070	28 740	32 553	34 547	35 657	41 542	35 123	38 460	38 669	34 413	25 970	30 948	27 713	29 276	30 239	30 718	36 012	32 955	32 915	32 230
<b>Tuamotu-Gambier</b>	59 257	64 640	68 878	81 972	84 072	95 428	74 135	80 148	83 170	75 286	74 768	71 136	73 208	81 789	90 686	87 541	69 186	76 383	67 802	78 472
<b>TOTAL</b>	<b>314 617</b>	<b>340 884</b>	<b>390 741</b>	<b>399 228</b>	<b>441 807</b>	<b>465 414</b>	<b>423 940</b>	<b>397 493</b>	<b>402 167</b>	<b>399 037</b>	<b>411 901</b>	<b>413 219</b>	<b>420 319</b>	<b>423 990</b>	<b>461 468</b>	<b>463 704</b>	<b>439 648</b>	<b>460 263</b>	<b>441 809</b>	<b>470 310</b>

ÉVOLUTION DU FRET SUR 20 ANS



ÉVOLUTION DU FRET PAR ARCHIPELS HORS ÎLES DU VENT SUR 20 ANS







# Annexe / Nombre de touchées des îles 2020-2021

PAR LES NAVIRES AU DÉPART DE TAHITI

## NOMBRE DE TOUCHÉES

	2020	2021
<b>ÎLE DU VENT</b>		
MOOREA	4 368	5 839
MAIAO	3	3
<b>ÎLES SOUS-LE-VENT</b>		
HUAHINE	173	412
RAIATEA	173	412
TAHAA	173	394
BORA BORA	180	421
MAUPITI	10	16
<b>AUSTRALES</b>		
RIMATARA	24	26
RURUTU	25	28
TUBUAI	25	28
RAIVAVAE	25	24
RAPA	11	13
<b>MARQUISES</b>		
FATU HIVA	37	37
HIVA OA	37	38
NUKU HIVA	37	38
TAHUATA	37	38
UA HUKA	37	38
UA POU	37	38

## NOMBRE DE TOUCHÉES

	2020	2021
<b>TUAMOTU OUEST</b>		
AHE	74	69
APATAKI	62	60
ARATIKA	18	20
ARUTUA	67	71
FAKARAVA	80	82
KAUEHI	34	31
KAUKURA	69	71
MAKATEA	33	27
MANIHI	74	69
MATAIVA	36	34
NIAU	37	30
RANGIROA	83	84
RARAKA	33	22
TAIARO	1	1
TAKAPOTO	58	49
TAKAROA	37	30
TIKEHAU	63	69
TOAU	1	3
<b>TUAMOTU EST</b>		
AKI AKI	6	0
NUKUTAVAKE	28	27
PINAKI	2	4
PUKARUA	26	31
REAO	26	31
TATAKOTO	27	26
TEMATANGI	28	26
TUREIA	19	18
VAHITAHI	22	27
VAIRAATEA	14	16
VANAVANA	3	0

## NOMBRE DE TOUCHÉES

	2020	2021
<b>TUAMOTU CENTRE</b>		
AMANU	34	27
ANAA	40	36
ANUANURUNGA	0	5
FAAITE	27	29
HAO	44	39
HARAIKI	1	0
HEREHERETUE	28	26
HIKUERU	29	25
KATIU	24	22
MAKEMO	42	33
MAROKAU	29	25
MARUTEA NORD	2	0
NIHIRU	4	2
RAROAIA	22	21
RAVAHERE	0	1
TAENGA	15	17
TAHANEA	3	0
TAKUME	24	26
TUANAKE	1	0
<b>TUAMOTU NORD-EST</b>		
FAKAHINA	11	20
FANGATAU	11	20
NAPUKA	11	12
PUKA PUKA	11	21
TEPOTO NORD	11	12
<b>GAMBIER</b>		
MANGAREVA	28	27
TENARUNGA	1	0



# Annexe / Recensement de la population municipale - Recensement 2017

## POLYNÉSIE FRANÇAISE

ILES DU VENT	207 333
ILES SOUS LE VENT	35 393
AUSTRALES	6 965
MARQUISES	9 346
TUAMOTU-GAMBIER	16 881

**TOTAL 275 918**

## ÎLES DU VENT

<b>TAHITI</b>	<b>189 517</b>
Tahiti	189 277
Tetiaroa	240
<b>MOOREA-MAIAO</b>	<b>17 816</b>
Moorea	17 463
Maiao	353

**TOTAL 207 333**

## ÎLES-SOUS-LE-VENT

<b>HUAHINE</b>	<b>6 075</b>
<b>RAIATEA</b>	<b>12 249</b>
<b>TAHAA</b>	<b>5 234</b>
<b>BORA BORA</b>	<b>10 549</b>
<b>COMMUNE DE MAUPITI</b>	<b>1 286</b>
Maupiti	1 245
Mopelia	20
Scilly	21

**TOTAL 35 393**

## MARQUISES

NUKU HIVA	2 951
UA HUKA	674
UA POU	2 213
HIVA OA	2 243
TAHUATA	653
FATU HIVA	612

**TOTAL 9 346**

## AUSTRALES

RIMATARA	872
RURUTU	2 466
TUBUAI	2 217
RAIVAVAE	903
RAPA	507

**TOTAL 6 965**

## TUAMOTU - GAMBIER

<b>COMMUNE DE ANAA</b>	<b>811</b>	<b>COMMUNE DE MANIHI</b>	<b>1 141</b>
Anaa	494	Ahe	491
Faaite	317	Manihi	650
<b>COMMUNE DE ARUTUA</b>	<b>1 664</b>	<b>COMMUNE DE NAPIKA</b>	<b>284</b>
Apataki	442	Napuka	234
Arutua	808	Tepoto Nord	50
Kaukura	414	<b>COMMUNE DE NUKUTAVAKE</b>	<b>295</b>
<b>COMMUNE DE FAKARAVA</b>	<b>1 637</b>	Nukutavake	177
Aratika	225	Vahitahi	68
Fakarava	830	Vairaatea	50
Kauehi	224	<b>COMMUNE DE PUKA PUKA</b>	<b>163</b>
Niau	246	<b>COMMUNE DE RANGIROA</b>	<b>3 657</b>
Raraka	96	Makatea	94
Taiaro	2	Mataiva	294
Toau	14	Rangiroa	2 709
<b>COMMUNE DE FANGATAU</b>	<b>296</b>	Tikehau	560
Fakahina	161	<b>COMMUNE DE REAO</b>	<b>587</b>
Fangatau	135	Pukarua	236
<b>COMMUNE DES GAMBIER</b>	<b>1 535</b>	Reao	351
Mangareva	1 431	<b>COMMUNE DE TAKAROA</b>	<b>1 175</b>
Marutea Sud	104	Takapoto	501
<b>COMMUNE DE HAO</b>	<b>1 258</b>	Takaroa	674
Amanu	174	<b>COMMUNE DE TATAKOTO</b>	<b>259</b>
Hao	1 027	<b>COMMUNE DE TUREIA</b>	<b>336</b>
Hereheretue	45	Tematangi	61
Nukutepipi	12	Tureia	275
<b>COMMUNE DE HIKUERU</b>	<b>275</b>		
Hikueru	179		
Marokau	96		
<b>COMMUNE DE MAKEMO</b>	<b>1 508</b>		
Haraiki	1		
Katiu	234		
Makemo	824		
Raroia	174		
Taenga	117		
Takume	152		
Tuanake	6		

**TOTAL 16 881**





# DPAM

Direction Polynésienne des Affaires Maritimes

Pû fa'aterera'a e te fa'aturea'a' i te mau ohipa rau o te moana



N°12 - Voie M, Fare Ute, Papeete - BP 9005 - 98716 Pirae - Tahiti - Polynésie française

☎ + (689) 40 54 45 00 📠 + (689) 40 54 45 04 ✉ [transport.dpam@maritime.gov.pf](mailto:transport.dpam@maritime.gov.pf) 🌐 [www.service-public.pf/dpam](http://www.service-public.pf/dpam)