



## Les navires

### ÎLES DU VENT

AREMITI 6.....	22
AREMITI FERRY 2.....	24
TEREVAU.....	26
VAEARA'I.....	28

### ÎLES SOUS-LE-VENT

APETAHI EXPRESS.....	32
HAVA'I.....	34
HAWAIKI NUI.....	36
TAPORO 6.....	38
MAUPITI EXPRESS 2.....	40



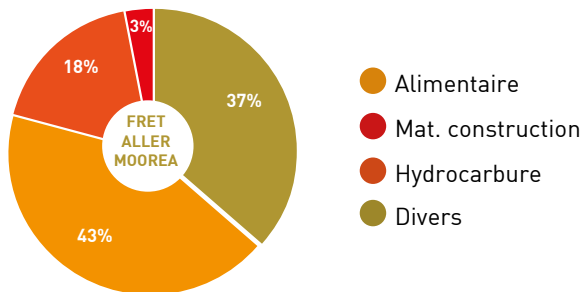
# Récapitulatif du fret des îles du vent

Îles de la Société

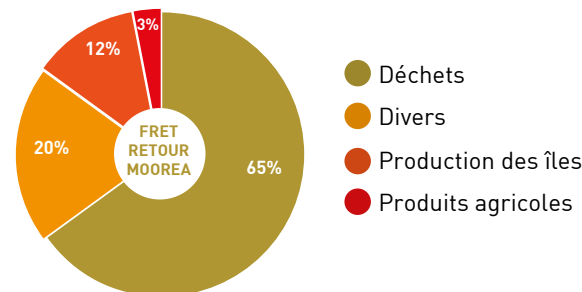


FRET	AREMITI 6	AREMITI FERRY 2	VAEARA'I	TOTAL MOOREA	TAPORO 8	TAPORO 9	TOTAL MAIAO	TOTAL IDV
Alimentaire	-	16 831,770	32 912,196	49 743,966	-	14,724	14,724	49 758,690
Mat. construction	-	3 063,020	-	3 063,020	2,000	13,006	15,006	3 078,026
Hydrocarbure	-	18 084,890	2 687,666	20 772,556	10,118	33,231	43,349	20 815,905
Divers	24,780	43 273,480	146,987	43 445,247	1,320	3,837	5,157	43 450,404
<b>FRET ALLER</b>	<b>24,780</b>	<b>81 253,160</b>	<b>35 746,849</b>	<b>117 024,789</b>	<b>13,438</b>	<b>64,798</b>	<b>78,236</b>	<b>117 103,025</b>
Coprah	-	-	-	-	111,515	115,287	226,802	226,802
Produits de la mer	-	-	-	-	0,414	0,140	0,554	0,554
Produits agricoles	-	882,880	-	882,880	0,190	0,425	0,615	883,495
Productions des îles	-	3 831,110	-	3 831,110	0,100	1,850	1,950	3 833,060
Déchets	-	21 360,000	-	21 360,000	-	-	-	21 360,000
Divers	32,160	6 536,980	98,554	6 667,694	1,173	4,443	5,616	6 673,310
<b>FRET RETOUR</b>	<b>32,160</b>	<b>32 610,970</b>	<b>98,554</b>	<b>32 741,684</b>	<b>113,392</b>	<b>122,145</b>	<b>235,537</b>	<b>32 977,221</b>
<b>TOTAL FRET (EN T)</b>	<b>56,940</b>	<b>113 864,130</b>	<b>35 845,403</b>	<b>149 766,473</b>	<b>126,830</b>	<b>186,943</b>	<b>313,773</b>	<b>150 080,246</b>

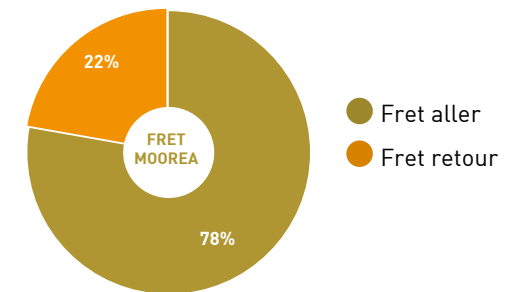
FRET ALLER VERS MOOREA



FRET RETOUR DEPUIS MOOREA



FRET MOOREA





# Détail des produits en provenance de Moorea-Maiao

Îles de la Société



	PRODUITS AGRICOLES				PRODUITS DE LA MER				
	NONO	FRUITS	COCO	AUTRES	TOTAL	POISSON	CRABE	LANGOUSTES	TOTAL
<b>MOOREA</b>	211,890	670,990	-	-	882,880	-	-	-	-
<b>MAIAO</b>	-	-	0,595	0,020	0,615	0,444	0,110	-	0,554
<b>TOTAL FRET (EN T)</b>	<b>211,890</b>	<b>670,990</b>	<b>0,595</b>	<b>0,020</b>	<b>883,495</b>	<b>0,444</b>	<b>0,110</b>	<b>-</b>	<b>0,554</b>

DÉCHETS	TOTAL	PRODUCTIONS DES ÎLES DU VENT			
		JUS DE FRUITS	PANDANUS	SABLE	TOTAL
<b>MOOREA</b>	21 360,000	3 831,110	-	-	3 831,110
<b>MAIAO</b>	-	-	1,050	0,900	1,950
<b>TOTAL FRET (EN T)</b>	<b>21 360,000</b>	<b>3 831,110</b>	<b>1,050</b>	<b>0,900</b>	<b>3 833,060</b>



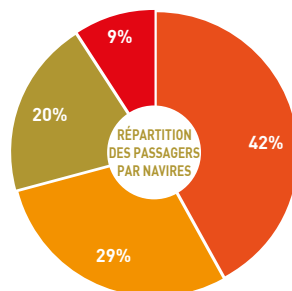
# Récapitulatif des passagers et véhicules des îles du vent

Îles de la Société

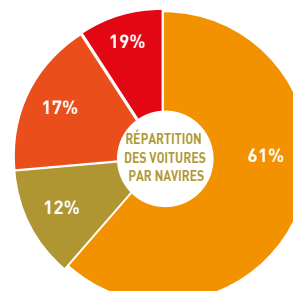


	AREMITI 6	AREMITI FERRY 2	TEREVAU	VAEARA'I	TOTAL MOOREA
<b>PASSAGERS</b>					
Aller	408 736	266 805	193 076	82 422	951 039
Retour	381 895	281 695	1193 151	84 986	941 727
<b>TOTAL</b>	<b>790 631</b>	<b>548 500</b>	<b>386 227</b>	<b>167 408</b>	<b>1 892 766</b>
<b>VOITURES</b>					
Aller	7 719	52 251	10 255	14 941	85 166
Retour	7 840	52 358	10 103	14 730	85 031
<b>TOTAL</b>	<b>15 559</b>	<b>104 609</b>	<b>20 358</b>	<b>29 671</b>	<b>170 197</b>
<b>2 ROUES (MOTOS+VÉLOS)</b>					
Aller	36 007	10 583	10 077	2 565	59 232
Retour	37 026	11 635	9 776	2 281	60 718
<b>TOTAL</b>	<b>73 033</b>	<b>22 218</b>	<b>19 853</b>	<b>4 846</b>	<b>119 950</b>
<b>POIDS LOURDS</b>					
Aller	-	4 254	-	2 823	7 077
Retour	-	4 017	-	2 994	7 011
<b>TOTAL</b>	<b>-</b>	<b>8 271</b>	<b>-</b>	<b>5 817</b>	<b>14 088</b>

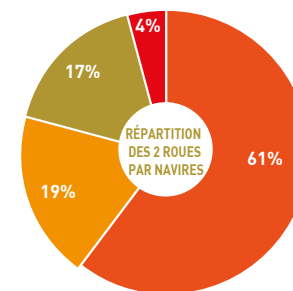
RÉPARTITION DES PASSAGERS PAR NAVIRE



RÉPARTITION DES VOITURES PAR NAVIRE



REPARTITION DES 2 ROUES PAR NAVIRE



- TEREVAU
- AREMITI FERRY 2
- AREMITI 6
- VAEARA'I



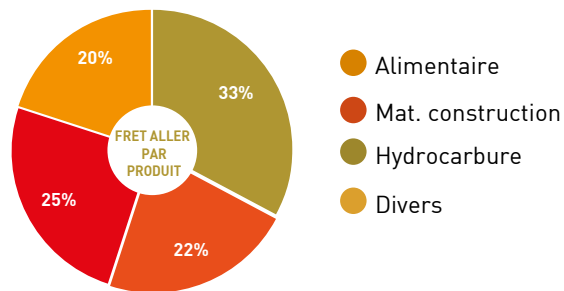
# Récapitulatif du fret des îles sous-le-vent / île

Îles de la Société

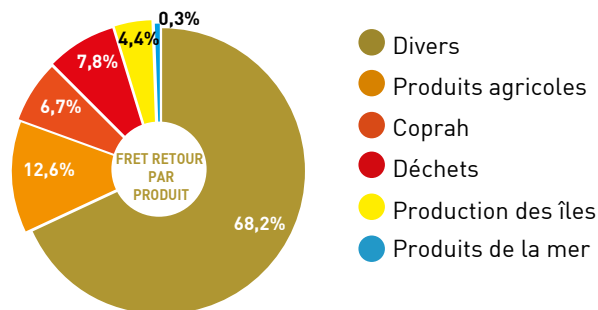


	HUAHINE	RAIATEA	TAHAA	BORA BORA	MAUPITI	TOTAL
Alimentaire	4 928,872	11 583,364	3 309,253	12 741,745	818,056	33 381,290
Mat. construction	3 169,052	19 488,566	2 459,493	11 393,969	788,748	37 299,828
Hydrocarbure	5 265,687	14 248,624	4 726,047	23 373,546	1 261,237	48 875,141
Divers	4 293,013	12 487,692	2 142,574	11 395,514	313,151	30 631,944
<b>FRET ALLER</b>	<b>17 656,624</b>	<b>57 808,246</b>	<b>12 637,367</b>	<b>58 904,774</b>	<b>3 181,192</b>	<b>150 188,203</b>
Coprah	161,461	309,526	693,106	40,522	268,145	1 430,300
Produits de la mer	23,888	17,551	3,786	4,236	-	69,082
Produits agricoles	1 748,191	538,920	409,584	6,729	23,800	2 667,533
Productions des îles	36,044	251,381	554,477	89,096	0,300	922,529
Déchets	192,680	911,286	340,400	243,290	2,920	1 648,796
Divers	1 854,257	5 679,819	1 658,461	4 449,661	167,085	14 466,444
<b>FRET RETOUR</b>	<b>4 016,520</b>	<b>7 708,483</b>	<b>3 659,814</b>	<b>4 833,533</b>	<b>462,250</b>	<b>21 204,683</b>
<b>TOTAL FRET (EN T)</b>	<b>21 191,536</b>	<b>65 516,729</b>	<b>16 297,181</b>	<b>63 738,307</b>	<b>3 643,442</b>	<b>171 392,885</b>

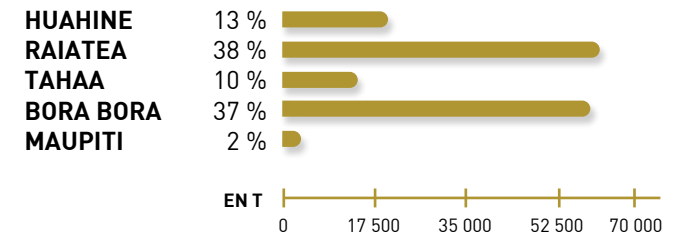
FRET ALLER PAR PRODUIT



FRET RETOUR PAR PRODUIT



FRET PAR ÎLE





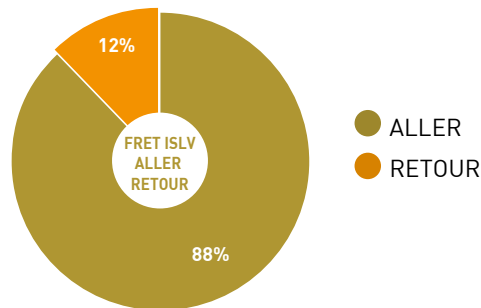
# Récapitulatif du fret des îles sous-le-vent / par navire

Îles de la Société

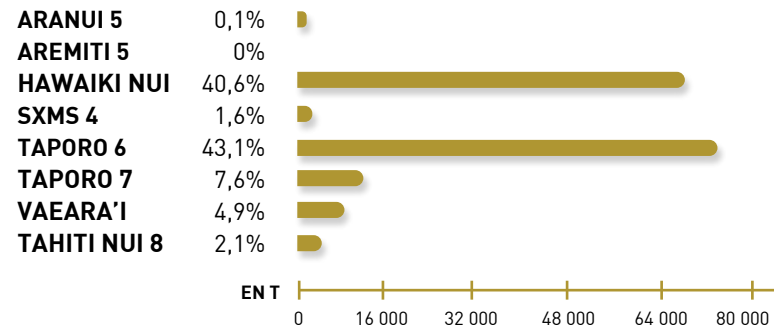


	ARANUI 5	HAWAIKI NUI	SXMS 4	TAPORO 6	TAPORO 7	VAEARA'I	TAHITI NUI 8	TOTAL
Alimentaire	-	19 746,730	-	10 248,664	2 086,322	481,518	818,056	33 381,290
Mat. construction	-	15 782,587	2 651,200	12 133,668	1 206,750	4 736,875	788,748	37 299,828
Hydrocarbure	87,850	7 072,544	-	32 587,923	6 110,561	1 751,986	1 264,277	48 875,141
Divers	0,060	16 365,929	6,205	11 184,924	2 141,638	609,925	323,263	30 631,944
<b>FRET ALLER</b>	<b>87,910</b>	<b>58 967,790</b>	<b>2 657,405</b>	<b>66 155,179</b>	<b>11 545,271</b>	<b>7 580,304</b>	<b>3 194,344</b>	<b>150 188,203</b>
Coprah	-	645,526	-	427,274	89,355	-	268,145	1 430,300
Produits de la mer	-	14,019	-	49,000	5,738	0,325	-	69,082
Produits agricoles	-	681,681	-	1 624,569	336,432	1,051	23,800	2 667,533
Productions des îles	-	428,626	-	484,524	9,079	-	0,300	922,529
Déchets	-	1 638,676	-	5,800	1,400	-	2,920	1 648,796
Divers	-	7 222,088	-	5 116,659	1 114,735	822,077	190,885	14 466,444
<b>FRET RETOUR</b>	<b>-</b>	<b>10 630,615</b>	<b>-</b>	<b>7 707,826</b>	<b>1 556,739</b>	<b>823,453</b>	<b>486,050</b>	<b>21 204,683</b>
<b>TOTAL FRET (EN T)</b>	<b>87,910</b>	<b>69 598,405</b>	<b>2 657,405</b>	<b>73 863,005</b>	<b>13 102,010</b>	<b>8 403,757</b>	<b>3 680,394</b>	<b>171 392,885</b>

FRET ÎLES SOUS-LE-VENT  
ALLER/RETOUR



FRET ÎLE SOUS-LE-VENT PAR NAVIRE





## Récapitulatif des passagers des îles sous-le-vent / île

Îles de la Société



	HUAHINE	RAIATEA	TAHAA	BORA BORA	MAUPITI	TOTAL
Passagers Aller	9 189	10 511	4 663	6 466	79	30 908
Passagers Retour	7 756	9 770	4 251	5 977	70	27 824
<b>TOTAL</b>	<b>16 945</b>	<b>20 281</b>	<b>8 914</b>	<b>12 443</b>	<b>149</b>	<b>58 732</b>



## Récapitulatif des passagers des îles sous-le-vent / par navire

Îles de la Société

	AREMITI 5	HAWAIKI NUI	TAPORO 6	TAPORO 7	VAEARA'I	TAHITI NUI 8	TOTAL
Passagers Aller	26 079	-	7	5	4 807	10	30 908
Passagers Retour	24 015	9	4	-	3 791	5	27 824
<b>TOTAL</b>	<b>50 094</b>	<b>9</b>	<b>11</b>	<b>5</b>	<b>8 598</b>	<b>15</b>	<b>58 732</b>



# Récapitulatif des passagers inter-îles sous-le-vent

Îles de la Société



## Passagers transportés par Aremiti 5 et Vaeara'i

ENTRE	RAIATEA	TAHAA	BORA BORA	MAUPITI	TOTAL
HUAHINE	6 412	1 388	3 143	22	
RAIATEA	-	381	8 566	49	<b>26 800</b>
TAHAA	-	-	6 259	45	
BORA BORA	-	-	-	535	

## Passagers transportés par les navettes locales (Maupiti Express 2, Te Haere Maru et TTR)

ENTRE	RAIATEA	TAHAA	BORA BORA	MAUPITI	TOTAL
HUAHINE	299	-	-	-	
RAIATEA	-	53 350	4 837	-	<b>63 762</b>
TAHAA	-	-	1 957	-	
BORA BORA	-	-	-	3 319	

## Total passagers inter-îles

ENTRE	RAIATEA	TAHAA	BORA BORA	MAUPITI	TOTAL
HUAHINE	6 711	1 388	3 143	22	
RAIATEA	-	53 731	13 403	49	<b>90 562</b>
TAHAA	-	-	8 216	45	
BORA BORA	-	-	-	3 854	





# Détail des produits en provenance des îles sous-le-vent

Îles de la Société



## PRODUITS AGRICOLES

	Nono	Coco	Pastèque	Melon	Papaye	Banane	Taro	Ananas	Gingembre	Citron	Vanille	Autres	TOTAL
<b>HUAHINE</b>	68,453	918,093	541,963	121,425	0,095	8,836	4,150	-	1,534	0,113	1,554	22,284	1 688,500
<b>RAIATEA</b>	414,420	33,271	0,230	-	9,783	8,370	4,757	9,641	0,632	13,872	8,518	35,427	538,920
<b>TAHAA</b>	69,367	194,626	0,010	-	37,483	11,851	1,432	8,345	17,845	20,230	6,109	42,286	409,584
<b>BORA BORA</b>	-	2,261	0,260	-	-	-	-	-	-	-	-	4,208	6,729
<b>MAUPITI</b>	23,800	-	-	-	-	-	-	-	-	-	-	-	23,800
<b>TOTAL (EN T)</b>	<b>576,040</b>	<b>1 148,251</b>	<b>542,463</b>	<b>121,425</b>	<b>47,361</b>	<b>29,057</b>	<b>10,339</b>	<b>17,986</b>	<b>20,011</b>	<b>34,215</b>	<b>16,181</b>	<b>104,204</b>	<b>2 667,533</b>

## PRODUITS DE LA MER

	Poisson	Crustacé	Vana (Oursin)	Tuai	Autres	TOTAL
<b>HUAHINE</b>	40,554	1,416	0,308	0,991	0,240	43,509
<b>RAIATEA</b>	17,225	0,137	0,118	-	0,071	17,551
<b>TAHAA</b>	3,535	0,065	0,171	-	0,015	3,786
<b>BORA BORA</b>	4,084	-	-	-	0,152	4,236
<b>MAUPITI</b>	-	-	-	-	-	-
<b>TOTAL (EN T)</b>	<b>65,398</b>	<b>1,618</b>	<b>0,597</b>	<b>0,991</b>	<b>0,478</b>	<b>69,082</b>


## TOTAL

### DÉCHETS

<b>HUAHINE</b>	150,900
<b>RAIATEA</b>	911,286
<b>TAHAA</b>	340,400
<b>BORA BORA</b>	243,290
<b>MAUPITI</b>	2,920
<b>TOTAL (EN T)</b>	<b>1 648,796</b>

## PRODUCTIONS DES ÎLES

	Miel	Mitihue	Jus de canne à sucre	Coco à boire Eau de coco	Sauce	Viande de porc	Liqueurs & Rhum	Sable blanc	Nacre	Bourre de coco	Pain Coco	TOTAL
<b>HUAHINE</b>	2,221	8,468	-	8,675	-	1,101	1,593	2,600	-	0,840	1,777	27,275
<b>RAIATEA</b>	2,671	0,305	-	-	7,877	0,623	-	239,785	-	0,120	-	251,381
<b>TAHAA</b>	4,549	0,038	210,002	8,169	-	0,040	6,839	313,045	10,840	0,955	-	554,477
<b>BORA BORA</b>	0,461	-	-	0,420	-	0,125	-	88,090	-	-	-	89,096
<b>MAUPITI</b>	-	-	-	-	-	-	-	0,300	-	-	-	0,300
<b>TOTAL (EN T)</b>	<b>9,902</b>	<b>8,811</b>	<b>210,002</b>	<b>17,264</b>	<b>7,877</b>	<b>1,889</b>	<b>8,432</b>	<b>643,820</b>	<b>10,840</b>	<b>1,915</b>	<b>1,777</b>	<b>922,529</b>





Moorea

12 NM  
30 mn

Tahiti

## AREMITI 6



### Carte d'identité du navire

**N° Immatriculation :** PY 2689

**N° IMO :** 9847669

**Type :** NGV Catamaran

**Année de construction :** 2018

**Date de mise en service en PF :**  
Septembre 2019

### Caractéristiques

**Port en lourd :** 81,5 tonnes

**Longueur :** 49,7 m

**Largueur :** 14,4 m

**Tirant d'eau :** 2,6 m

**Motorisation principale :**

4 x 2 240 kW

**Vitesse de croisière :** 36 nœuds

**Consommation carburant :**

2000 litres / heure

**Nombre de passagers autorisés :** 550

**Nombre de véhicules :** 5 VL

**Capacité en fret :** non communiqué

**Capacité en congelé / réfrigéré :**

Néant

**Capacité des soutes :** 63 000 litres

**Capacité levage (grues) :** Néant

**Licence d'exploitation :**

Arrêté n° 13575/MLA du

17 décembre 2018 modifié

**Port base du navire :**

Vaiare (Moorea)



# Aremiti 6

Îles de la Société



## NOMBRE DE ROTATIONS MINIMUM / AN (NRM)

ZONE	ÎLE	NRM
IDV	TAHITI	2 244 rotations / an

## FREQUENCE DE DESSERTE

ZONE	FRÉQUENCE MOYENNE
IDV	5 à 7 rotations / jour

## DISTANCE ET DURÉE DE NAVIGATION D'UN PÉRIPLÉ COMPLET

DÉPART	ARRIVÉE	POINT D'ARRIVÉE	DISTANCE (EN NM)	DURÉE (EN HH:MN)
PAPEETE	MOOREA	Quai de Vaiare	12	00:30
MOOREA	PAPEETE	Gare maritime	12	00:30
<b>TOTAL</b>			<b>24</b>	<b>01:00</b>

### IDV

#### FRET

Alimentaire	-
Mat. construction	-
Hydrocarbure	-
Divers	24,780

**FRET ALLER 24,780**

Coprah	-
Produits de la mer	-
Produits agricoles	-
Productions des îles	-
Déchets	-
Divers	32,160

**FRET RETOUR 32,160**

**TOTAL FRET (EN T) 56,940**

### IDV

#### PASSAGERS

Aller	408 736
Retour	381 895

**TOTAL 790 631**

#### VOITURES

Aller	7 719
Retour	7 840

**TOTAL 15 559**

#### 2 ROUES

Aller	36 007
Retour	37 026

**TOTAL 73 033**

## COORDONNÉES DE L'ARMATEUR

COMPAGNIE	GÉRANT	ADRESSE POSTALE	TÉL	FAX	E-MAIL
SNC AREMITI	Eugène DEGAGE	BP 9274 PIRAE	40 50 57 90	40 43 61 37	direction@aremiti.pf



Moorea

12 NM  
42 mn

Tahiti

## AREMITI FERRY 2



### Carte d'identité du navire

**N° Immatriculation :** PY 2541

**N° IMO :** 9653824

**Type :** Catamaran Ferry Roro

**Année de construction :** 2012

**Date de mise en service en PF :**  
Décembre 2013

### Caractéristiques

**Port en lourd :** 480 tonnes

**Longueur :** 75,60 m

**Largueur :** 17 m

**Tirant d'eau :** 4 m

**Motorisation principale :**

4 x 1520 kW (4 x 2065 ch)

**Vitesse de croisière :** 22 nœuds

**Consommation carburant :**

1 500 litres/heure

**Nombre de passagers autorisés :** 967

**Nombre de véhicules :** 150 VL / 18 PL

**Capacité en fret :** 480 tonnes

**Capacité en congelé / réfrigéré :**

Néant

**Capacité des soutes :** 52 000 litres

**Capacité levage (grues) :** Néant

**Licence d'exploitation :**

Arrêté n° 13576/MLA

du 17 décembre 2018

**Port base du navire :**

Papeete (Tahiti)



# Aremiti ferry 2

Île de la Société



## NOMBRE DE ROTATIONS MINIMUM / AN (NRM)

ZONE	ÎLE	NRM
IDV	MOOREA	1 150 rotations / an

## FREQUENCE DE DESSERTE

ZONE	FRÉQUENCE MOYENNE
IDV	2 à 4 rotations / jour

## DISTANCE ET DURÉE DE NAVIGATION D'UN PÉRIPLÈ COMPLET

DÉPART	ARRIVÉE	POINT D'ARRIVÉE	DISTANCE (EN NM)	DURÉE (EN HH:MN)
PAPEETE	MOOREA	Quai de Vaiare	12	00:42
MOOREA	PAPEETE	Gare maritime	12	00:42
<b>TOTAL</b>			<b>24</b>	<b>01:24</b>

## IDV

### FRET

Alimentaire	16 831,770
Mat. construction	3 063,020
Hydrocarbure	18 084,890
Divers	43 273,480

**FRET ALLER 81 253,160**

Coprah	-
Produits de la mer	-
Produits agricoles	882,880
Productions des îles	3 831,110
Déchets	21 360,000
Divers	6 536,980

**FRET RETOUR 32 610,970**

**TOTAL FRET (EN T) 113 864,130**

## IDV

### PASSAGERS

Aller	266 805
Retour	281 695

**TOTAL 548 500**

### VOITURES

Aller	52 251
Retour	52 358

**TOTAL 104 609**

### 2 ROUES

Aller	10 583
Retour	11 635

**TOTAL 22 218**

### POIDS LOURDS

Aller	4 254
Retour	4 017

**TOTAL 8 271**

## COORDONNÉES DE L'ARMATEUR

COMPAGNIE	GÉRANT	ADRESSE POSTALE	TÉL	E-MAIL
SNC AREMITI FERRY	Tuanua DEGAGE	BP 9254 PIRAE	40 50 57 57	direction@aremiti.pf



Moorea

12 NM  
30 mn

Tahiti

## TEREVAU



### Carte d'identité du navire

**N° Immatriculation :** PY 2508  
**N° IMO :** 9336529  
**Type :** NGV Catamaran  
**Année de construction :** 2005  
**Date de mise en service en PF :**  
Août 2012

### Caractéristiques

**Port en lourd :** 67 tonnes  
**Longueur :** 42,46 m  
**Largueur :** 12,29 m  
**Tirant d'eau :** 1,81 m  
**Motorisation principale :**  
4 x 1 979 kW (4 x 2 692 ch)  
**Vitesse de croisière :** 30 nœuds  
**Consommation carburant :**  
1 300 litres/heure  
**Nombre de passagers autorisés :** 360  
**Nombre de véhicules :** 10 VL  
**Capacité en fret :** Non communiqué  
**Capacité en congelé / réfrigéré :**  
Néant  
**Capacité des soutes :** 21 000 litres  
**Capacité levage (grues) :** Néant  
**Licence d'exploitation :**  
Arrêté n° 13688/MLA  
du 18 décembre 2018  
**Port base du navire :**  
Vaiare (Moorea)



## DISTANCE ET DURÉE DE NAVIGATION D'UN PÉRIPLE COMPLET

DÉPART	ARRIVÉE	POINT D'ARRIVÉE	DISTANCE (EN NM)	DURÉE (EN HH:MN)
<b>Desserte de Moorea</b>				
PAPEETE	MOOREA	Quai de Vaiare	12	00:34
MOOREA	PAPEETE	Gare maritime	12	00:34
<b>TOTAL</b>			<b>24</b>	<b>01:08</b>
<b>Desserte de Huahine à Raiatea</b>				
PAPEETE	HUAHINE	Quai de Fare	101	03:22
HUAHINE	RAIATEA	Quai de Uturoa	24	00:48
RAIATEA	HUAHINE	Quai de Fare	24	00:48
HUAHINE	PAPEETE	Gare maritime	101	03:22
<b>TOTAL (vitesse de croisière de 30 nœuds)</b>			<b>250</b>	<b>08:20</b>

### IDV

### PASSAGERS

Aller	193 076
Retour	193 151

**TOTAL 386 227**

### VOITURES

Aller	10 255
Retour	10 103

**TOTAL 20 358**

### 2 ROUES

Aller	10 077
Retour	9 776

**TOTAL 19 853**

## NOMBRE DE ROTATIONS MINIMUM / AN (NRM)

ZONE	ÎLE	NRM
IDV	TAHITI	2 040 rotations / an
ISLV	HUAHINE	5 fois / an
ISLV	RAIATEA	5 fois / an

## FREQUENCE DE DESSERTE

ZONE	FRÉQUENCE MOYENNE
MOOREA	40 rotations / semaine
ISLV	5 rotations / an

## COORDONNÉES DE L'ARMATEUR

COMPAGNIE	GÉRANT	ADRESSE POSTALE	TÉL	E-MAIL
SARL SNGV 2 MOOREA	Heifara FAURA	BP 90111 PIRAE	40 50 03 50	info@terevau.pf





# Desserte des îles-du-Vent

Île de la Société



## VAEARA'I



### Carte d'identité du navire

**N° Immatriculation :** PY 2720  
**N° imo :** 9883900  
**Type :** Cargo Ferry ROROPAX  
**Année de construction :** 2021  
**Date de mise en service en PF :** Juin 2021

### Caractéristiques

**Port en lourd :** 550 tonnes  
**Longueur :** 78 m  
**Largueur :** 17 m  
**Tirant d'eau :** 3,80 m  
**Motorisation principale :** 2 X 2 800 kW (soit 2 x 3 808 ch)  
**Vitesse de croisière :** 15 nœuds  
**Consommation carburant :** 850 litres/heure  
**Nombre de passagers autorisés :** 675  
**Nombre de véhicules :** 105 VL / 16 PL  
**Capacité en fret :** 490 tonnes  
**Capacité en congelé / réfrigéré :** Néant  
**Capacité des soutes :** 363 000 litres  
**Capacité levage (grues) :** Néant  
**Licence d'exploitation :** Arrêté n° 13689/MLA du 18 décembre 2018 modifié  
**Port base du navire :** Vaiare (Moorea)



## DISTANCE ET DURÉE DE NAVIGATION D'UN PÉRIPLE COMPLET

DÉPART	ARRIVÉE	POINT D'ARRIVÉE	DISTANCE (EN NM)	DURÉE (EN HH:MN)
<b>Desserte de Moorea</b>				
PAPEETE	MOOREA	Quai de Vaiare	12	00:56
MOOREA	PAPEETE	Gare maritime	12	00:34
<b>TOTAL</b>			<b>24</b>	<b>01:30</b>
<b>Desserte de Huahine à Raiatea</b>				
PAPEETE	HUAHINE	Quai de Fare	101	06:44
HUAHINE	RAIATEA	Quai de Uturoa	24	01:36
RAIATEA	TAHAA	Quai de Tapuamu	10	00:40
TAHAA	BORA BORA	Quai de Vaitape	26	01:44
BORA BORA	MAUPITI	Quai de Maupiti	31	02:04
MAUPITI	BORA BORA	Quai de Vaitape	31	02:04
BORA BORA	TAHAA	Quai de Tapuamu	26	01:44
TAHAA	RAIATEA	Quai de Uturoa	10	00:40
RAIATEA	HUAHINE	Quai de Fare	24	01:36
HUAHINE	PAPEETE	Quai de Motu Uta	101	06:44
<b>TOTAL (vitesse de croisière de 15 nœuds)</b>			<b>384</b>	<b>25:36</b>

## FREQUENCE DE DESSERTE

ZONE	FRÉQUENCE MOYENNE
MOOREA	27 à 30 rotations / semaine
ISLV	20 rotations / an

## NOMBRE DE ROTATIONS MINIMUM / AN (NRM)

ZONE	ÎLE	NRM
IDV	MOOREA	1 500 rotations / an
ISLV	HUAHINE,RAIATEA TAHAA, BORA BORA	20 rotations / an
	MAUPITI	1 rotation / an



	IDV	ISLV	TUAMOTU OUEST	TOTAL
<b>FRET</b>				
Alimentaire	32 912,196	481,518	0,196	33 393,714
Mat. construction	-	4 736,875	-	4 736,875
Hydrocarbure	2 687,666	1 751,986	2,060	4 439,652
Divers	146,987	609,925	-	756,912
<b>FRET ALLER</b>	<b>35 746,849</b>	<b>7 580,304</b>	<b>2,256</b>	<b>43 327,153</b>
Coprah	-	-	-	-
Produits de la mer	-	0,325	-	0,325
Produits agricoles	-	1,051	-	1,051
Productions des îles	-	-	-	-
Déchets	-	-	-	-
Divers	98,554	822,077	-	920,631
<b>FRET RETOUR</b>	<b>98,554</b>	<b>823,453</b>	<b>-</b>	<b>922,007</b>
<b>TOTAL FRET (EN T)</b>	<b>35 845,403</b>	<b>8 403,757</b>	<b>2,256</b>	<b>44 249,160</b>

	MOOREA	ISLV
<b>VOITURES</b>		
Aller	14941	1 002
Retour	14730	444
<b>TOTAL</b>	<b>29 671</b>	<b>1 446</b>
<b>2 ROUES</b>		
Aller	2 565	131
Retour	2 281	83
<b>TOTAL</b>	<b>4 846</b>	<b>214</b>
<b>POIDS LOURDS</b>		
Aller	2 823	6
Retour	2 994	-
<b>TOTAL</b>	<b>5 817</b>	<b>6</b>

	IDV	HUAHINE	RAIATEA	TAHAA	BORA BORA	MAUPITI	TOTAL ISLV	TUAMOTU OUEST	TOTAL
<b>PASSAGERS</b>									
Aller	82 422	1 929	1 495	744	565	74	4 807	220	84 351
Retour	84 986	1423	1 200	591	508	69	3 791	198	86 409
<b>TOTAL</b>	<b>167 408</b>	<b>3 352</b>	<b>2 695</b>	<b>1 335</b>	<b>1 073</b>	<b>143</b>	<b>8 598</b>	<b>418</b>	<b>170 760</b>

### COORDONNÉES DE L'ARMATEUR

COMPAGNIE	GÉRANT	ADRESSE POSTALE	TÉL	E-MAIL
SAS Vaeara'i	Manfred FA SHIN CHONG	BP 9070 98716 PIRAE	40 46 11 60	reservation@vaeara'i.pf





# Desserte des îles Sous-le-Vent

Île de la Société



## APETAHI EXPRESS



### Carte d'identité du navire

**N° Immatriculation :** PY 2861

**N° IMO :** 9953200

**Type :** Navire à passagers NGV

**Année de construction :** 2023

**Date de mise en service en PF :**  
Juillet 2023

### Caractéristiques

**Port en lourd :** 100 tonnes

**Longueur :** 66,85 m

**Largueur :** 15,2 m

**Tirant d'eau :** 1,8 m

**Motorisation principale :**

4 x 2 720 kW (ou 4 x 3 698 ch)

**Vitesse de croisière :** 34 nœuds

**Consommation carburant :**

2350 litres / heure

**Nombre de passagers autorisés :** 574

**Capacité en fret :** 16 t

**Capacité en congelé / réfrigéré :**

Néant

**Capacité des soutes :** 91 820 litres

**Capacité levage (grues) :** Néant

**Licence d'exploitation :**

Arrêté n° 6453 MLA du 17 juillet 2020  
modifié

**Port base du navire :**

Papeete (Tahiti)



## NOMBRE DE ROTATIONS MINIMUM / AN (NRM)

ZONE	ÎLE	NRM
ISLV	HUAHINE,RAIATEA TAHAA, BORA BORA	153 rotations / an

## FREQUENCE DE DESSERTE

ZONE	FRÉQUENCE MOYENNE
ISLV	3 rotations / semaine

## DISTANCE ET DURÉE DE NAVIGATION D'UN PÉRIPLÉ COMPLET

DÉPART	ARRIVÉE	POINT D'ARRIVÉE	DISTANCE (EN NM)	DURÉE (EN HH:MN)
PAPEETE	HUAHINE	Quai de Fare	101	02:58
HUAHINE	RAIATEA	Quai de Uturoa	24	00:42
RAIATEA	TAHAA	Quai de Tapuamu	10	00:17
TAHAA	BORA BORA	Quai de Vaitape	26	00:45
BORA BORA	TAHAA	Quai de Tapuamu	26	00:45
TAHAA	RAIATEA	Quai de Uturoa	10	00:17
RAIATEA	HUAHINE	Quai de Fare	24	00:42
HUAHINE	PAPEETE	Quai de Motu Uta	101	02:58
<b>TOTAL (vitesse de croisière de 34 nœuds)</b>			<b>322</b>	<b>9:28</b>

	HUAHINE	RAIATEA	TAHAA	BORA BORA	TOTAL
<b>PASSAGERS</b>					
Aller	7 259	9 004	3 917	5 899	26 079
Retour	6 331	8 562	3 655	5 467	24 015
<b>TOTAL</b>	<b>13 590</b>	<b>17 566</b>	<b>7 572</b>	<b>11 366</b>	<b>50 094</b>

## COORDONNÉES DE L'ARMATEUR

COMPAGNIE	GÉRANT	ADRESSE POSTALE	TÉL	E-MAIL
SARL APETAHI EXPRESS	Tuanua DEGAGE	BP 9274 Motu Uta	40 50 54 59	contact@apetahiexpress.pf



# Desserte des îles Sous-le-Vent

Île de la Société



## HAVA'I



### Carte d'identité du navire

**N° Immatriculation :** PY 2990

**N° IMO :** 9375898

**TYPE :** Cargo

**Année de construction :** 2007

**Date de mise en service en PF :**

Juin 2003

### Caractéristiques

**Port en lourd :** 3 017 tonnes

**Longueur :** 86,54 m

**Largueur :** 12,80 m

**Tirant d'eau :** 5,54 m

**Motorisation principale :**

1 x 1 980 kW (soit 1 x 2 693 ch)

**Vitesse de croisière :** 11,5 nœuds

**Consommation carburant :**

341 litres/heure

**Capacité en fret :** 1 280 tonnes (3 036 m<sup>3</sup>)

**Capacité en congelé / réfrigéré :**

12 conteneurs 20'

**Capacité des soutes :** 200 400 litres

**Capacité levage (grues) :**

2 x 35 t

**Licence d'exploitation :**

Arrêté n° 8585/VP du 10 aout 2022

**Port base du navire :**

Papeete (Tahiti)



## DISTANCE ET DURÉE DE NAVIGATION D'UN PÉRIPLE COMPLET

DÉPART	ARRIVÉE	POINT D'ARRIVÉE	DISTANCE (EN NM)	DURÉE (EN HH:MN)
PAPEETE	RAIATEA	Quai de Uturoa	118	10:15
RAIATEA	TAHAA	Quai de Tapuamu	10	00:52
TAHAA	BORA BORA	Quai de Faanui	26	02:15
BORA BORA	HUAHINE	Quai de Fare	52	04:31
HUAHINE	PAPEETE	Quai de Motu Uta	101	08:47
<b>TOTAL (vitesse de croisière de 11,5 nœuds)</b>			<b>307</b>	<b>26:42</b>

## NOMBRE DE ROTATIONS MINIMUM / AN (NRM)

ZONE	ÎLE	NRM
ISLV	HUAHINE	98 fois / an
ISLV	RAIATEA	98 fois / an
ISLV	TAHAA	98 fois / an
ISLV	BORA BORA	98 fois / an

## FREQUENCE DE DESERTE

ZONE	FRÉQUENCE MOYENNE
ISLV	Chaque lundi et mercredi

## COORDONNÉES DE L'ARMATEUR

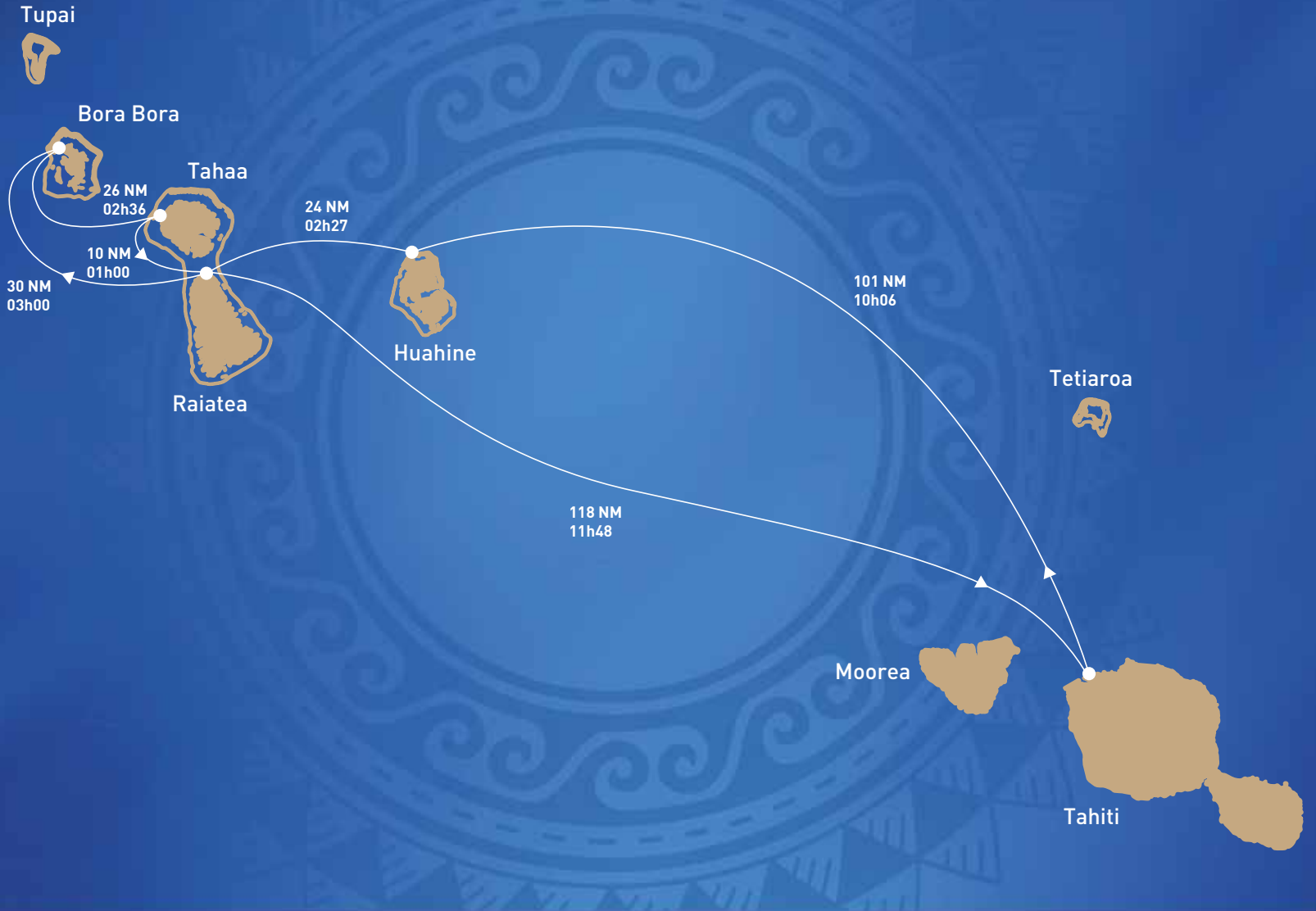
COMPAGNIE	GÉRANT	ADRESSE POSTALE	TÉL	FAX	E-MAIL
SAS Société de Navigation Polynésienne (SNP)	Tutehau MARTIN	BP 9047 PIRAE	40 54 99 54	40 45 24 44	contact@snp.pf





# Desserte des îles Sous-le-Vent

Île de la Société



## HAWAIKI NUI



### Carte d'identité du navire

**N° Immatriculation :** PY 1770  
**N° imo :** 7824429  
**Type :** Cargo Roro  
**Année de construction :** 1980  
**Date de mise en service en PF :** Avril 1999

### Caractéristiques

**Port en lourd :** 1 158 tonnes  
**Longueur :** 70,30 m  
**Largueur :** 14,00 m  
**Tirant d'eau :** 4,50 m  
**Motorisation principale :**  
1 x 1 472 kW (1 x 2 000 ch)  
**Vitesse de croisière :** 10 nœuds  
**Consommation carburant :**  
300 litres/heure  
**Nombre de passagers autorisés :** 12  
**Capacité en fret :** 1 000 tonnes (3 591 m<sup>3</sup>)  
**Capacité en congelé / réfrigéré :**  
22 conteneurs 20'  
**Capacité des soutes :** 146 000 litres  
**Capacité levage (grues) :**  
1 x 20 tonnes + 1 x 25 tonnes  
**Licence d'exploitation :**  
Arrêté n° 13605/MLA  
du 18 décembre 2018  
**Port base du navire :**  
Papeete (Tahiti)



## DISTANCE ET DURÉE DE NAVIGATION D'UN PÉRIPLÉ COMPLET

DÉPART	ARRIVÉE	POINT D'ARRIVÉE	DISTANCE (EN NM)	DURÉE (EN HH:MN)
PAPEETE	HUAHINE	Quai de Fare	101	10:06
HUAHINE	RAIATEA	Quai de Uturoa	24	02:24
RAIATEA	BORA BORA	Quai de Faanui	30	03:00
BORA BORA	TAHAA	Quai de Tapuamu	26	02:36
TAHAA	RAIATEA	Quai de Uturoa	10	01:00
RAIATEA	PAPEETE	Quai de Motu Uta	118	11:48
<b>TOTAL (vitesse de croisière de 10 nœuds)</b>			<b>309</b>	<b>30:54</b>

## NOMBRE DE ROTATIONS MINIMUM / AN (NRM)

ZONE	ÎLE	NRM
ISLV	HUAHINE	98 fois / an
ISLV	RAIATEA	98 fois / an
ISLV	TAHAA	98 fois / an
ISLV	BORA BORA	98 fois / an

## FREQUENCE DE DESSERTE

ZONE	FRÉQUENCE MOYENNE
ISLV	Chaque mardi et jeudi

## FRET

	ISLV
Alimentaire	19 746,730
Mat. construction	15 782,587
Hydrocarbure	7 072,544
Divers	16 365,929

**FRET ALLER 58 967,790**

Coprah	645,526
Produits de la mer	14,019
Produits agricoles	681,681
Productions des îles	428,626
Déchets	1 638,676
Divers	7 222,088

**FRET RETOUR 10 630,616**

**TOTAL FRET (EN T) 69 598,406**

## ISLV

## PASSAGERS

Aller	-
Retour	9

**TOTAL 9**

## COORDONNÉES DE L'ARMATEUR

COMPAGNIE	GÉRANT	ADRESSE POSTALE	TÉL	FAX	E-MAIL
SAS Société de Navigation Polynésienne (SNP)	Tutehau MARTIN	BP 9047 PIRAE	40 54 99 54	40 45 24 44	contact@snp.pf



# Desserte des îles Sous-le-Vent

Île de la Société



## TAPORO 6



### Carte d'identité du navire

**N° Immatriculation :** PY 1530  
**N° IMO :** 7521948  
**Type :** Cargo  
**Année de construction :** 1977  
**Date de mise en service en PF :** 1993

### Caractéristiques

**Port en lourd :** 1 200 tonnes  
**Longueur :** 69,80 m  
**Largueur :** 14,50 m  
**Tirant d'eau :** 4,50 m  
**Motorisation principale :**  
1 x 2 208 kW (1 x 3 000 ch)  
**Vitesse de croisière :** 11 nœuds  
**Consommation carburant :**  
265 litres/heure  
**Nombre de passagers autorisés :** 12  
**Capacité en fret :** 2 500 m<sup>3</sup>  
**Capacité en congelé / réfrigéré :**  
625 m<sup>3</sup>  
**Capacité des soutes :** 1 000 m<sup>3</sup>  
**Capacité levage (grues) :**  
1 x 40 tonnes + 1 x 15 tonnes  
**Licence d'exploitation :**  
Arrêté n° 13622/MLA  
du 18 décembre 2018 modifié  
**Port base du navire :**  
Papeete (Tahiti)



# Taporo 6

Île de la Société



## NOMBRE DE ROTATIONS MINIMUM / AN (NRM)

ZONE	ÎLE	NRM
ISLV	HUAHINE	48 fois / an
ISLV	RAIATEA	48 fois / an
ISLV	TAHAA	48 fois / an
ISLV	BORA BORA	48 fois / an

## FREQUENCE DE DESSERTE

ZONE	FRÉQUENCE MOYENNE
ISLV	Chaque mercredi

## DISTANCE ET DURÉE DE NAVIGATION D'UN PÉRIPLÉ COMPLET

DÉPART	ARRIVÉE	POINT D'ARRIVÉE	DISTANCE (EN NM)	DURÉE (EN HH:MN)
PAPEETE	HUAHINE	Quai de Fare	101	09:11
HUAHINE	RAIATEA	Quai de Uturoa	24	02:11
RAIATEA	TAHAA	Quai de Tapuamu	10	00:55
TAHAA	BORA BORA	Quai de Faanui	26	02:22
BORA BORA	RAIATEA	Quai de Uturoa	30	02:44
RAIATEA	HUAHINE	Quai de Fare	24	02:11
HUAHINE	PAPEETE	Quai de Motu Uta	101	09:11
<b>TOTAL (vitesse de croisière de 12,5 nœuds)</b>			<b>316</b>	<b>28:44</b>

## FRET

	ISLV	TUAMOTU CENTRE	TUAMOTU EST	GAMBIER	TOTAL
Alimentaire	10 248,664	89,806	82,928	170,080	10 591,478
Mat. construction	12 133,668	282,774	7,698	74,281	12 498,421
Hydrocarbure	32 587,923	130,972	107,946	294,877	33 121,718
Divers	11 184,924	37,946	94,435	97,919	11 415,224
<b>FRET ALLER</b>	<b>66 155,179</b>	<b>541,498</b>	<b>293,007</b>	<b>637,157</b>	<b>67 626,841</b>
Coprah	427,274	69,224	120,423	-	616,921
Produits de la mer	49,274	2,838	3,131	2,005	57,248
Produits agricoles	1 624,570	0,040	0,035	0,777	1 625,422
Productions des îles	484,525	0,100	0,385	11,236	496,246
Déchets	5,800	15,750	0,300	-	21,850
Divers	5 116,384	59,303	47,574	19,726	5 242,987
<b>FRET RETOUR</b>	<b>7 707,827</b>	<b>147,255</b>	<b>171,848</b>	<b>33,744</b>	<b>8 060,674</b>
<b>TOTAL FRET (EN T)</b>	<b>73 863,006</b>	<b>688,753</b>	<b>464,855</b>	<b>670,901</b>	<b>75 687,515</b>

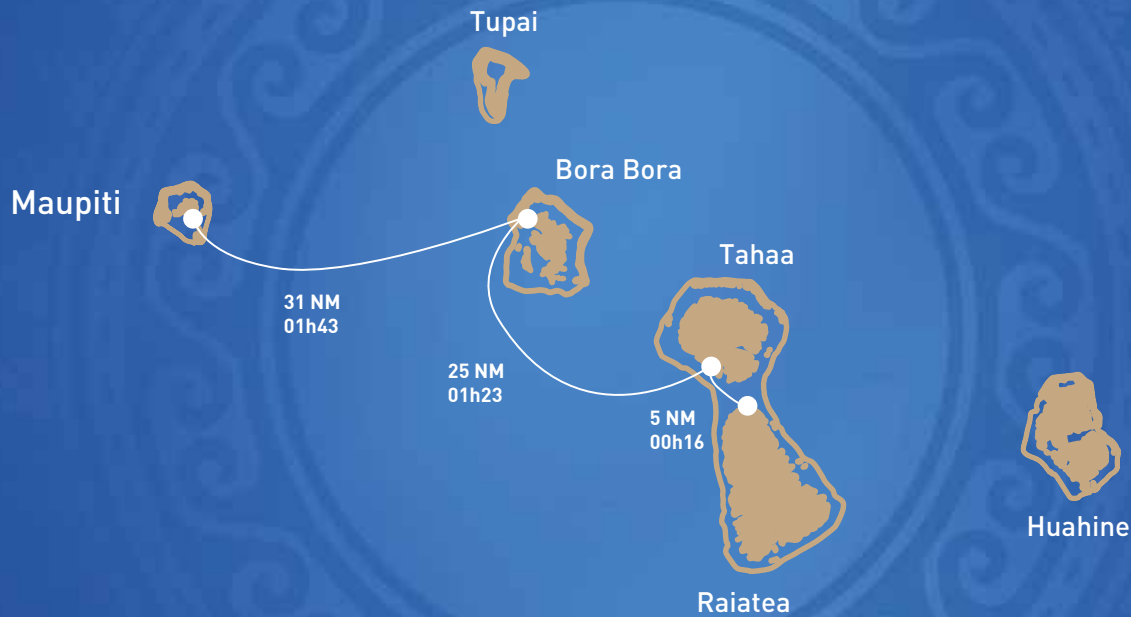
	ISLV	TUAMOTU CENTRE	TOTAL
--	------	----------------	-------

## PASSAGERS

Aller	7	-	7
Retour	4	6	10
<b>TOTAL</b>	<b>11</b>	<b>6</b>	<b>17</b>

## COORDONNÉES DE L'ARMATEUR

COMPAGNIE	GÉRANT	ADRESSE POSTALE	TÉL	FAX	E-MAIL
SAS Vaipihaa	Barbara ALEXANDRE	BP 9062 MOTU UTA	40 41 25 35	40 41 24 34	taporo@mail.pf



## MAUPITI EXPRESS 2



### Carte d'identité du navire

**N° Immatriculation :** PY 2215

**N° IMO :**

**Type :** Vedette monocoque

**Année de construction :** 2004

**Date de mise en service en PF :** 2004

### Caractéristiques

**Port en lourd :** 46 tonnes

**Longueur :** 20,50 m

**Largueur :** 6 m

**Tirant d'eau :** 2,18 m

**Motorisation principale :**

2 x 442 kw (2 x 600 ch)

**Vitesse de croisière :** 18 nœuds

**Consommation carburant :**

400 litres / heure

**Nombre de passagers autorisés :**

120 (3° cat) / 140 (4° cat)

**Capacité en fret :** 7 tonnes (10 m<sup>3</sup>)

**Capacité en congelé / réfrigéré :**

1 m<sub>3</sub> (400 kg)

**Capacité des soutes :** 5 000 litres

**Capacité levage (grues) :** 1 x 400 kg

**Licence d'exploitation :**

Arrêté n° 13607/MLA du

18 décembre 2018 modifié

**Port base du navire :**

Vaitape (Bora Bora)



# Maupiti Express 2

Île de la Société



## NOMBRE DE ROTATIONS MINIMUM / AN (NRM)

ZONE	ÎLE	NRM
ISLV	RAIATEA	150 rotations / an
ISLV	TAHAA	150 rotations / an
ISLV	BORA BORA	150 rotations / an
ISLV	HUAHINE	5 rotations / an
ISLV	MAUPITI	4 rotations / an

## FREQUENCE DE DESSERTE

ZONE	FRÉQUENCE MOYENNE
BORA-TAHAA-RAIATEA	3 rotations / semaine

## DISTANCE ET DURÉE DE NAVIGATION D'UN PÉRIPLE COMPLET

DÉPART	ARRIVÉE	POINT D'ARRIVÉE	DISTANCE (EN NM)	DURÉE (EN HH:MN)
<b>BORA BORA - TAHAA - RAIATEA</b>				
BORA BORA	TAHAA	Quai de Poutoru	25	02:05
TAHAA	RAIATEA	Quai de la Place Hawaiki Nui	5	00:25
RAIATEA	TAHAA	Quai de Poutoru	5	00:25
TAHAA	BORA BORA	Quai de Vaitape	25	02:05
<b>TOTAL (vitesse de croisière de 12 nœuds)</b>			<b>60</b>	<b>05:00</b>
<b>BORA BORA - MAUPITI</b>				
BORA BORA	MAUPITI	Quai de Maupiti	31	02:35
MAUPITI	BORA BORA	Quai de Vaitape	31	02:35
<b>TOTAL (vitesse de croisière de 12 nœuds)</b>			<b>62</b>	<b>05:10</b>

	ENTRE BORA BORA TAHAA ET RAIATEA	ENTRE ISLV ET MAUPITI	ENTRE ISLV ET HUAHINE	TOTAL
<b>PASSAGERS</b>				
Aller	3649	1868	140	<b>5657</b>
Retour	3424	1451	159	<b>5034</b>
<b>TOTAL</b>	<b>7073</b>	<b>3319</b>	<b>299</b>	<b>10691</b>

## COORDONNÉES DE L'ARMATEUR

COMPAGNIE	GÉRANT	ADRESSE POSTALE	TÉL	FAX	E-MAIL
SARL Maupiti Express	Gérald SACHET	BP 612 Vaitape	40 67 66 69	40 60 37 16	maupitiexpress@mail.pf