



# Desserte des Tuamotu Ouest et Centre

Tuamotu



## COBIA 3



### Carte d'identité du navire

**N° Immatriculation :** PY 2227  
**N° IMO :** 9351701  
**Type :** Cargo  
**Année de construction :** 2005  
**Date de mise en service en pf :** Janvier 2006

### Caractéristiques

**Port en lourd :** 400 tonnes  
**Longueur :** 41,46 m  
**Largueur :** 10,97 m  
**Tirant d'eau :** 3,25 m  
**Motorisation principale :** 2 x 471 kW (2 x 650 ch)  
**Vitesse de croisière :** 9 nœuds  
**Consommation carburant :** 170 litres/heure  
**Nombre de passagers autorisés :** 12 (nb cabines : 3)  
**Capacité en fret :** 400 T  
**Capacité en congelé / réfrigéré :** 53 m<sup>3</sup>  
**Capacité des soutes :** 80 000 litres  
**Capacité levage (grues) :** 1 x 6 tonnes

### Licence d'exploitation :

Arrêté n° 13577/MLA  
du 17 décembre 2018

### Port base du navire :

Papeete (Tahiti)





# Cobia 3

Tuamotu



## DISTANCE ET DURÉE DE NAVIGATION D'UN PÉRIPLÉ COMPLET

DÉPART	ARRIVÉE	POINT D'ARRIVÉE	DISTANCE (EN NM)	DURÉE (EN HH:MN)
PAPEETE	KAUKURA	Mouillage au large	191	21:13
KAUKURA	APATAKI	Quai de Nuitahi	29	03:13
APATAKI	TOAU	Mouillage dans le lagon	22	02:27
TOAU	FAKARAVA (Rotoava)	Quai de Rotoava	40	04:27
FAKARAVA (Rotoava)	FAKARAVA (Tetamanu)	Mouillage dans le lagon	29	03:13
FAKARAVA (Tetamanu)	FAAITE	Quai de Faaite	13	01:27
FAAITE	TAHANEA	Mouillage dans le lagon	44	04:53
TAHANEA	KATIU	Quai de Katiu	40	04:27
KATIU	RARAKA	Mouillage dans le lagon	41	04:33
RARAKA	KAUEHI	Mouillage dans le lagon	25	02:47
KAUEHI	ARATIKA	Quai de Aratika	39	04:20
ARATIKA	ARUTUA	Passe de Arutua	68	07:33
ARUTUA	PAPEETE	Quai de Motu Uta	217	24:07
<b>TOTAL (vitesse de croisière de 9 nœuds)</b>			<b>798</b>	<b>88:40</b>

## TUAMOTU OUEST TUAMOTU CENTRE TOTAL

Alimentaire	2 773,019	189,977	2 962,996
Mat. construction	866,518	111,449	977,967
Hydrocarbure	1 930,091	144,057	2 074,148
Divers	1,827	0,048	1,875
<b>FRET ALLER</b>	<b>5 571,455</b>	<b>445,531</b>	<b>6 016,986</b>
Coprah	375,924	115,852	491,776
Produits de la mer	47,717	32,576	80,293
Produits agricoles	0,060	-	0,060
Productions des îles	61,733	6,545	68,278
Déchets	23,800	-	23,800
Divers	181,190	13,202	194,392
<b>FRET RETOUR</b>	<b>690,424</b>	<b>168,175</b>	<b>858,599</b>
<b>TOTAL FRET (EN T)</b>	<b>6 261,879</b>	<b>613,706</b>	<b>6 875,585</b>

## FREQUENCE DE DESSERTE

ZONE	FRÉQUENCE MOYENNE
Tuamotu Ouest & Centre	Chaque lundi

## NOMBRE DE ROTATIONS MINIMUM / AN (NRM)

ZONE	ÎLE	NRM
Tuamotu	APATAKI	34 fois / an
Ouest	ARATIKA	23 fois / an
	ARUTUA	46 fois / an
	FAKARAVA	46 fois / an
	KAUEHI	12 fois / an
	KAUKURA	46 fois / an
	RARAKA	12 fois / an
	TOAU	à la demande
Tuamotu	FAAITE	23 fois / an
Centre	KATIU	12 fois / an
	TAHANEA	à la demande

## COORDONNÉES DE L'ARMATEUR

COMPAGNIE	GÉRANTE	ADRESSE POSTALE	TÉL	FAX	E-MAIL
SNC Hargous et Cie	Eva HARGOUS	BP 9737 MOTU UTA	40 43 36 43	40 43 36 43	cobia@mail.pf



# Desserte des Tuamotu Ouest

Tuamotu



## DORY



### Carte d'identité du navire

**N° Immatriculation :** PY 2198  
**N° IMO :** 7424645  
**Type :** Cargo  
**Année de construction :** 1976  
**Date de mise en service en PF :** Août 2004

### Caractéristiques

**Port en lourd :** 500 tonnes  
**Longueur :** 46 m  
**Largueur :** 9,50 m  
**Tirant d'eau :** 3,29 m  
**Motorisation principale :** 750 kW (1 x 1050 ch)  
**Vitesse de croisière :** 7,5 nœuds  
**Consommation carburant :** 130 litres / heure  
**Nombre de passagers autorisés :** 0  
**Capacité en fret :** 500 tonnes (1 000 m<sup>3</sup>)  
**Capacité en congelé / réfrigéré :** 40 m<sup>3</sup>  
**Capacité des soutes :** 90 000 litres  
**Capacité levage (grues) :** 1 x 9,5 tonnes + 1 x 500 kg

**Licence d'exploitation :**  
Arrêté n° 13604/MLA  
du 18 décembre 2018 modifié

**Port base du navire :**  
Papeete (Tahiti)



### DISTANCE ET DURÉE DE NAVIGATION D'UN PÉRIPLÉ COMPLET

DÉPART	ARRIVÉE	POINT D'ARRIVÉE	DISTANCE (EN NM)	DURÉE (EN HH:MN)
PAPEETE	TIKEHAU	Quai de Tikehau	178	23:44
TIKEHAU	RANGIROA	Quai de Ohotu	52	06:56
	RANGIROA	Quai de Tiputa	2	00:16
RANGIROA	AHE	Quai de Ahe	86	11:28
AHE	MANIHI	Quai de Manihi	24	03:12
MANIHI	PAPEETE	Quai de Motu Uta	278	37:04
<b>TOTAL (vitesse de croisière de 7,5 nœuds)</b>			<b>620</b>	<b>82:40</b>

### NOMBRE DE ROTATIONS MINIMUM / AN (NRM)

ZONE	ÎLE	NRM
Tuamotu	AHE	50 fois / an
Ouest	MANIHI	50 fois / an
	RANGIROA	50 fois / an
	TIKEHAU	50 fois / an

### FREQUENCE DE DESSERTE

ZONE	FRÉQUENCE MOYENNE
Tuamotu Ouest	Chaque lundi

### TUAMOTU OUEST

Alimentaire	1 838,178
Mat. construction	2 293,456
Hydrocarbure	2 156,843
Divers	3 223,084

**FRET ALLER 9 511,561**

Coprah	847,481
Produits de la mer	204,860
Produits agricoles	7,070
Productions des îles	238,444
Déchets	67,600
Divers	659,116

**FRET RETOUR 2 024,571**

**TOTAL FRET (EN T) 11 536,132**

### COORDONNÉES DE L'ARMATEUR

COMPAGNIE	GÉRANT	ADRESSE POSTALE	TÉL	FAX	E-MAIL
SNC Agnieray et Cie	Eugène DEGAGE	BP 9274 Papeete	40 42 30 55	40 42 30 56	dory@mail.pf



# Desserte des Tuamotu Ouest

Tuamotu



## MAREVA NUI



### Carte d'identité du navire

**N° Immatriculation :** PY 1760  
**N° IMO :** 7637333  
**Type :** Navire de charge - cargo  
**Année de construction :** 1978  
**Date de mise en service en PF :** Février 1998

### Caractéristiques

**Port en lourd :** 1 240 tonnes  
**Longueur :** 60,20 m  
**Largueur :** 10,40 m  
**Tirant d'eau :** 3,60 m  
**Motorisation principale :**  
 1 x 736 kW (1 x 1000 ch)  
**Vitesse de croisière :** 9 nœuds  
**Consommation carburant :**  
 150 litres / heure  
**Nombre de passagers autorisés :** 12  
**Capacité en fret :** 900 tonnes (1 500 m<sup>3</sup>)  
**Capacité en congelé / réfrigéré :** 120 m<sup>3</sup>  
**Capacité des soutes :** 100 000 litres  
**Capacité levage (grues) :**  
 1 x 5 tonnes + 1 x 3,5 tonnes

### Licence d'exploitation :

Arrêté n° 13606/MLA  
 du 18/12/2018

### Port base du navire :

Papeete (Tahiti)



### NOMBRE DE ROTATIONS MINIMUM / AN (NRM)

ZONE	ÎLE	NRM
Tuamotu Ouest	AHE	21 fois / an
	APATAKI	17 fois / an
	ARUTUA	21 fois / an
	FAKARAVA	21 fois / an
	KAUEHI	21 fois / an
	KAUKURA	21 fois / an
	MAKATEA	10 fois / an (touché à l'aller et au retour)
	MANIHI	21 fois / an
	MATAIVA	21 fois / an
	NIAU	21 fois / an
	RANGIROA	21 fois / an
	RARAKA	21 fois / an
	TAKAPOTO	21 fois / an
	TAKAROA	21 fois / an
	TIKEHAU	21 fois / an
TOAU	à la demande	
Tuamotu Centre	MAKEMO	21 fois / an

### DISTANCE ET DURÉE DE NAVIGATION D'UN PÉRIPLÉ COMPLET

DÉPART	ARRIVÉE	POINT D'ARRIVÉE	DISTANCE (EN NM)	DURÉE (EN HH:MN)
PAPEETE	MAKATEA	Mouillage au large	127	14:07
MAKATEA	MATAIVA	Mouillage au large	63	07:00
MATAIVA	TIKEHAU	Quai de Tikehau	34	03:47
TIKEHAU	RANGIROA	Quai de Ohotu	52	05:47
RANGIROA	AHE	Quai de Ahe	86	09:33
AHE	MANIHI	Quai de Manihi	24	02:40
MANIHI	TAKAROA	Quai de Teavaroa	60	06:40
TAKAROA	TAKAPOTO	Mouillage au large	20	02:13
TAKAPOTO	MAKEMO	Quai de Makemo	151	16:47
MAKEMO	RARAKA	Mouillage dans le lagon	88	09:47
RARAKA	KAUEHI	Mouillage dans le lagon	25	02:47
KAUEHI	FAKARAVA	Quai de Rotoava	47	05:13
FAKARAVA	NIAU	Mouillage au large	42	04:40
NIAU	TOAU	Mouillage dans le lagon	23	02:33
TOAU	APATAKI	Quai de Nuihahi	22	02:27
APATAKI	ARUTUA	Mouillage au large	17	01:53
ARUTUA	KAUKURA	Mouillage au large	24	02:40
KAUKURA	MAKATEA	Mouillage au large	82	09:07
MAKATEA	PAPEETE	Quai de Motu Uta	127	14:07
<b>TOTAL (vitesse de croisière de 9 nœuds)</b>			<b>1 114</b>	<b>123:47</b>

### FREQUENCE DE DESSERTE

ZONE	FRÉQUENCE MOYENNE
Tuamotu Ouest & Centre	2 fois / mois



	TUAMOTU OUEST	TUAMOTU CENTRE	TOTAL
Alimentaire	956,183	338,855	1 295,038
Mat. construction	2 988,350	180,085	3 168,435
Hydrocarbure	2 617,704	140,687	2 758,391
Divers	702,873	108,351	811,224
<b>FRET ALLER</b>	<b>7 265,110</b>	<b>767,978</b>	<b>8 033,088</b>
Coprah	1 679,215	198,619	1 877,834
Produits de la mer	160,491	17,500	177,991
Produits agricoles	-	-	-
Productions des îles	-	-	-
Déchets	13,000	-	13,000
Divers	511,876	62,310	574,186
<b>FRET RETOUR</b>	<b>2 364,582</b>	<b>278,429</b>	<b>2 643,011</b>
<b>TOTAL FRET (EN T)</b>	<b>9 629,692</b>	<b>1 046,407</b>	<b>10 676,099</b>

### COORDONNÉES DE L'ARMATEUR

COMPAGNIE	GÉRANT	ADRESSE POSTALE	TÉL	FAX	E-MAIL
EURL Transport Maritime des Tuamotu Ouest (TMT0)	Turia RICHMOND	BP 1816 Papeete	40 42 25 53	40 42 25 57	contact@marevanui.pf







# Desserte des Tuamotu Centre, Est et Gambier

Tuamotu-Gambier



## NUKU HAU



### Carte d'identité du navire

**N° Immatriculation :** PY 1688  
**N° IMO :** 7925651  
**Type :** Cargo  
**Année de construction :** 1979  
**Date de mise en service en pf :** Juin 1996

### Caractéristiques

**Port en lourd :** 1 200 tonnes  
**Longueur :** 62,90 m  
**Largueur :** 11,20 m  
**Tirant d'eau :** 3,93 m  
**Motorisation principale :**  
1 x 684 kW (1 x 930 ch)  
**Vitesse de croisière :** 8 nœuds  
**Consommation carburant :**  
160 litres / heure  
**Nombre de passagers autorisés :** 9  
**Capacité en fret :** 850 tonnes (2 356 m<sup>3</sup>)  
**Capacité en congelé / réfrigéré :** 100 m<sup>3</sup>  
**Capacité des soutes :** 218 000 litres  
**Capacité levage (grues) :** 10 tonnes

### Licence d'exploitation :

Arrêté n° 13608/MLA  
du 18/12/2018

### Port base du navire :

Papeete (Tahiti)



### NOMBRE DE ROTATIONS MINIMUM / AN (NRM)

ZONE	ÎLE	NRM
Tuamotu Centre	AHUNUI	à la demande
	ANUANURUNGA	à la demande
	ANAA	12 fois / an
	HAO	12 fois / an
	HARAIKI	à la demande
	HEREHERETUE	12 fois / an
	HIKUERU	12 fois / an
	KATIU	6 fois / an
	MAKEMO	12 fois / an
	MANUHANGI	à la demande
	MAROKAU	12 fois / an
	NIHIRU	à la demande
	PARAOA	à la demande
	RAROAIA	12 fois / an
	REKA REKA	à la demande
	TAENGA	6 fois / an
	TAKUME	12 fois / an
	TAUERE	à la demande
TEKOKOTA	à la demande	
Tuamotu Est	AKI AKI	à la demande
	NUKUTAVAKE	12 fois / an
	PINAKI	à la demande
	PUKARUA	6 fois / an
	REAO	6 fois / an
	TEMATANGI	12 fois / an
	TUREIA	12 fois / an
	VAHITAHU	6 fois / an
	VAIRAATEA	6 fois / an
	VANAVANA	à la demande
	Gambier	MANGAREVA
MATUREIVAVAO		à la demande
TENARARO		à la demande
TENARUNGA		à la demande
VAHANGA		à la demande

### FREQUENCE DE DESSERTE

ZONE	FRÉQUENCE MOYENNE
Tuamotu Gambier	1 rotation / mois

### DISTANCE ET DURÉE DE NAVIGATION D'UN PÉRIPLÉ COMPLET

DÉPART	ARRIVÉE	POINT D'ARRIVÉE	DISTANCE (EN NM)	DURÉE (EN HH:MN)
PAPEETE	ANAA	Mouillage au large	235	29:23
ANAA	KATIU	Mouillage au large	93	11:38
KATIU	MAKEMO	Quai de Makemo	50	06:15
MAKEMO	TAENGA	Mouillage au large	27	03:23
TAENGA	NIHIRU	Mouillage au large	28	03:30
NIHIRU	RAROAIA	Quai de Raroia	53	06:38
RAROAIA	TAKUME	Mouillage au large	17	02:08
TAKUME	REKA REKA	Mouillage au large	62	07:45
REKA REKA	TAUERE	Mouillage au large	41	05:08
TAUERE	TEKOKOTA	Mouillage au large	59	07:23
TEKOKOTA	HARAIKI	Mouillage au large	51	06:23
HARAIKI	HIKUERU	Mouillage au large	46	05:45
HIKUERU	MAROKAU	Mouillage au large	36	04:30
MAROKAU	HAO	Quai de Hao	72	09:00
HAO	MANUHANGI	Mouillage au large	38	04:45
MANUHANGI	PARAOA	Mouillage au large	30	03:45
PARAOA	AHUNUI	Mouillage au large	32	04:00
AHUNUI	VAIRAATEA	Mouillage au large	68	08:30
VAIRAATEA	PINAKI	Mouillage au large	30	03:45
PINAKI	NUKUTAVAKE	Mouillage au large	9	01:08
NUKUTAVAKE	VAHITAHU	Mouillage au large	30	03:45
VAHITAHU	AKI AKI	Mouillage au large	25	03:08
AKI AKI	PUKARUA	Mouillage au large	124	15:30
PUKARUA	REAO	Mouillage au large	37	04:38
REAO	TENARARO	Mouillage au large	169	21:08
TENARARO	VAHANGA	Mouillage au large	5	00:38
VAHANGA	TENARUNGA	Mouillage au large	8	01:00
TENARUNGA	MATUREI VAVAO	Mouillage au large	10	01:15
MATUREI VAVAO	RIKITEA	Quai de Rikitea	130	16:15
RIKITEA	TUREIA	Mouillage au large	250	31:15
TUREIA	VANAVANA	Mouillage au large	31	03:53
VANAVANA	TEMATANGI	Mouillage au large	102	12:45
TEMATANGI	ANUANURUNGA	Mouillage au large	159	19:53
ANUANURUNGA	HEREHERETUE	Mouillage au large	108	13:30
HEREHERETUE	PAPEETE	Quai de Motu Uta	301	37:38

**TOTAL (vitesse de croisière de 8 nœuds)**

**2 566**

**320:45**




	TUAMOTU OUEST CENTRE	TUAMOTU EST	GAMBIER	TOTAL
Alimentaire	832,514	114,889	423,432	1 370,835
Mat. construction	1 104,944	281,133	386,490	1 772,567
Hydrocarbure	1 052,507	219,635	691,683	1 963,825
Divers	487,747	185,197	365,731	1 038,675
<b>FRET ALLER</b>	<b>3 477,712</b>	<b>800,854</b>	<b>1 867,336</b>	<b>6 145,902</b>
Coprah	333,272	495,682	31,416	860,370
Produits de la mer	11,497	14,260	5,071	30,828
Produits agricoles	0,495	0,199	0,801	1,495
Productions des îles	3,613	0,942	145,960	150,515
Déchets	46,517	8,700	-	55,217
Divers	339,298	54,606	170,711	564,615
<b>FRET RETOUR</b>	<b>734,692</b>	<b>574,389</b>	<b>353,959</b>	<b>1 663,040</b>
<b>TOTAL FRET (EN T)</b>	<b>4 212,404</b>	<b>1 375,243</b>	<b>2 221,295</b>	<b>7 808,942</b>

	TUAMOTU OUEST	TUAMOTU EST	GAMBIER	TOTAL
<b>PASSAGERS</b>				
Aller	1	-	-	1
Retour	52	12	-	64
Tournée	-	-	3	3
<b>TOTAL</b>	<b>53</b>	<b>12</b>	<b>3</b>	<b>68</b>

### COORDONNÉES DE L'ARMATEUR

COMPAGNIE	GÉRANT	ADRESSE POSTALE	TÉL	FAX	E-MAIL
SAS Société de Navigation Polynésienne (SNP)	Tutehau MARTIN	BP 9047 MOTU UTA	40 54 99 54	40 45 24 44	contact@snp.pf







# Desserte des Tuamotu Centre, Est et Nord-Est

Tuamotu-Gambier



## SAINT XAVIER MARIS STELLA 3



### Carte d'identité du navire

**N° Immatriculation :** PY 1969  
**N° IMO :** 7638507  
**Type :** Cargo  
**Année de construction :** 1978  
**Date de mise en service en PF :** Mai 2001

### Caractéristiques

**Port en lourd :** 1 150 tonnes  
**Longueur :** 58,30 m  
**Largueur :** 11 m  
**Tirant d'eau :** 3,79 m  
**Motorisation principale :**  
1 x 827 kW (1 x 1 125 ch)  
**Vitesse de croisière :** 8 nœuds  
**Consommation carburant :**  
155 litres / heure  
**Nombre de passagers autorisés :** 12  
**Capacité en fret :** 1 000 tonnes (2 980 m<sup>3</sup>)  
**Capacité en congelé / réfrigéré :** 60 m<sup>3</sup>  
**Capacité des soutes :** 156 000 litres  
**Capacité levage (grues) :**  
1 x 28 tonnes + 1 x 5 tonnes

**Licence d'exploitation :**  
Arrêté n° 13620/MLA  
du 18 décembre 2018

**Port base du navire :**  
Papeete (Tahiti)



# Saint Xavier Maris Stella 3



Tuamotu-Gambier

## NOMBRE DE ROTATIONS MINIMUM / AN (NRM)

ZONE	ÎLE	NRM
Tuamotu Centre	AMANU	11 fois / an
	ANAA	10 fois / an (touché à l'aller et au retour)
	FAAITE	11 fois / an
	HAO	11 fois / an
	HARAIKI	à la demande
	HIKUERU	11 fois / an
	HITI	à la demande
	KATIU	11 fois / an
	MAKEMO	11 fois / an
	MAROKAU	11 fois / an
	MARUTEA NORD	à la demande
	MOTUTUNGA	à la demande
	NIHIRU	à la demande
	RAROIA	11 fois / an
	RAVAHERE	à la demande
	REITORU	à la demande
	REKAREKA	à la demande
	TAENGA	11 fois / an
	TAHANEA	à la demande
	TAKUME	11 fois / an
	TAUERE	à la demande
	TEKOKOTA	à la demande
	TEPOTO SUD	à la demande
TUANAKE	à la demande	
Tuamotu Est	PUKARUA	4 fois / an
	REAO	4 fois / an
	TATAKOTO	11 fois / an
Tuamotu Nord-Est	FAKAHINA	11 fois / an
	FANGATAU	11 fois / an
	NAPUKA	11 fois / an
	PUKA PUKA	11 fois / an
	TEPOTO NORD	11 fois / an

## FREQUENCE DE DESSERTE

ZONE	FRÉQUENCE MOYENNE
Tuamotu Centre, Est et Nord-Est	1 rotation / mois

## DISTANCE ET DURÉE DE NAVIGATION D'UN PÉRIPLÈ COMPLET

DÉPART	ARRIVÉE	POINT D'ARRIVÉE	DISTANCE (EN NM)	DURÉE (EN HH:MN)
PAPEETE	ANAA	Mouillage au large	235	29:23
ANAA	TAHANEA	Mouillage dans le lagon	66	08:15
TAHANEA	MOTUTUNGA	Mouillage au large	20	02:30
MOTUTUNGA	TEPOTO SUD	Mouillage au large	17	02:08
TEPOTO SUD	HITI	Mouillage au large	10	01:15
HITI	TUANAKE	Mouillage au large	6	00:45
TUANAKE	MAKEMO	Quai de Makemo	50	06:15
MAKEMO	TAENGA	Mouillage au large	27	03:23
TAENGA	NIHIRU	Mouillage au large	28	03:30
NIHIRU	MARUTEA NORD	Mouillage au large	18	02:15
MARUTEA NORD	TEKOKOTA	Mouillage au large	33	04:08
TEKOKOTA	HIKUERU	Mouillage au large	15	01:53
HIKUERU	HARAIKI	Mouillage au large	46	05:45
HARAIKI	REITORU	Mouillage au large	33	04:08
REITORU	RAVAHERE	Mouillage au large	57	07:08
RAVAHERE	MAROKAU	Mouillage au large	15	01:53
MAROKAU	REKA REKA	Mouillage au large	69	08:38
REKA REKA	TAUERE	Mouillage au large	41	05:08
TAUERE	AMANU	Mouillage dans le lagon	49	06:08
AMANU	HAO	Quai Louarn	19	02:23
HAO	REAO	Mouillage au large	263	32:53
REAO	PUKARUA	Mouillage au large	37	04:38
PUKARUA	TATAKOTO	Mouillage au large	98	12:15
TATAKOTO	PUKA PUKA	Mouillage au large	154	19:15
PUKA PUKA	FAKAHINA	Mouillage au large	104	13:00
FAKAHINA	FANGATAU	Mouillage au large	43	05:23
FANGATAU	NAPUKA	Mouillage au large	101	12:38
NAPUKA	TEPOTO NORD	Mouillage au large	11	01:23
TEPOTO NORD	TAKUME	Mouillage au large	115	14:23
TAKUME	RAROIA	Quai de Raroia	17	02:08
RAROIA	KATIU	Mouillage au large	114	14:15
KATIU	FAAITE	Quai de Faaite	63	07:53
FAAITE	ANAA	Mouillage au large	40	05:00
ANAA	PAPEETE	Quai de Motu Uta	235	29:23

TOTAL (vitesse de croisière de 8 nœuds)

2 249

281:08



# Saint Xavier Maris Stella 3

Tuamotu-Gambier



	TUAMOTU OUEST	TUAMOTU CENTRE	TUAMOTU EST	TUAMOTU NORD-EST	TOTAL
Alimentaire	408,370	565,279	22,061	148,171	1 143,881
Mat. construction	1 613,514	799,834	11,145	2 081,125	4 505,618
Hydrocarbure	666,660	889,000	70,156	399,953	2 025,769
Autres produits	699,461	508,097	55,905	231,339	1 494,802
<b>FRET ALLER</b>	<b>3 388,005</b>	<b>2 762,210</b>	<b>159,267</b>	<b>2 860,588</b>	<b>9 170,070</b>
Coprah	119,489	316,936	65,651	250,920	752,996
Produits de la mer	0,818	10,988	0,010	7,775	19,591
Produits agricoles	-	0,630	0,500	0,051	1,181
Productions des îles	70,830	5,947	-	0,265	77,042
Déchets	5,200	0,980	-	1,700	7,880
Autres produits	68,070	84,590	11,378	48,013	212,051
<b>FRET RETOUR</b>	<b>264,407</b>	<b>420,071</b>	<b>77,539</b>	<b>308,724</b>	<b>1 070,741</b>
<b>TOTAL FRET (EN T)</b>	<b>3 652,412</b>	<b>3 182,281</b>	<b>236,806</b>	<b>3 169,312</b>	<b>10 240,811</b>

	TUAMOTU OUEST	TUAMOTU CENTRE	TUAMOTU EST	TUAMOTU NORD-EST	TOTAL
<b>PASSAGERS</b>					
Aller	12	27	-	3	42
Retour	2	10	1	3	16
Tournée	2	13	-	-	15
<b>TOTAL</b>	<b>16</b>	<b>50</b>	<b>1</b>	<b>6</b>	<b>73</b>

## COORDONNÉES DE L'ARMATEUR

COMPAGNIE	GÉRANT	ADRESSE POSTALE	TÉL	FAX	E-MAIL
SA Société de Navigation des Tuamotu (SNT)	Elias SALEM	BP 14160 Arue	40 42 23 58	40 43 03 73	maris-stella@mail.pf

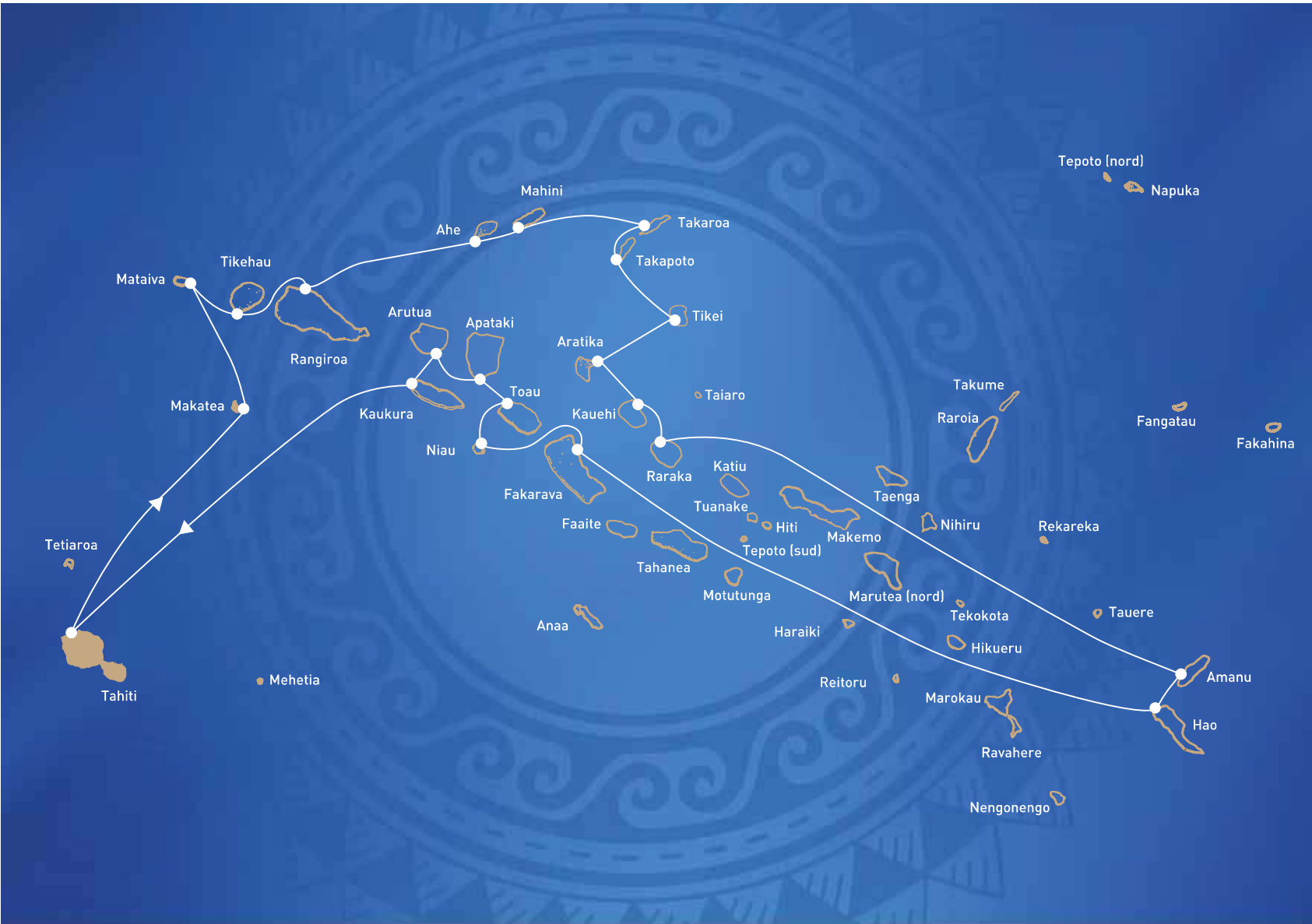






# Desserte des Tuamotu Ouest et Centre

Tuamotu-Gambier



## ST X MARIS STELLA 4



### Carte d'identité du navire

**N° Immatriculation :** PY 2599  
**N° IMO :** 8322650  
**Type :** Cargo  
**Année de construction :** 1985  
**Date de mise en service en PF :** Juillet 2015

### Caractéristiques

**Port en lourd :** 2 067 tonnes  
**Longueur :** 79,90 m  
**Largueur :** 15 m  
**Tirant d'eau :** 4,90 m  
**Motorisation principale :**  
 1 x 2 000 kW (1 x 2 700 ch)  
**Vitesse de croisière :** 13 nœuds  
**Consommation carburant :**  
 380 litres / heure  
**Nombre de passagers autorisés :** 9  
**Capacité en fret :** 2 000 tonnes (5 000 m<sup>3</sup>)  
**Capacité en congelé / réfrigéré :** 120 m<sup>3</sup>  
**Capacité des soutes :** 300 000 litres  
**Capacité levage (grues) :**  
 1 x 40 tonnes + 1 x 5 tonnes

### Licence d'exploitation :

Arrêté n° 13621/MLA  
 du 18 décembre 2018

**Port base du navire :**  
 Papeete (Tahiti)



# ST X Maris Stella 4

Tuamotu



## NOMBRE DE ROTATIONS MINIMUM / AN (NRM)

ZONE	ÎLE	NRM
Tuamotu Ouest	AHE	22 fois / an
	APATAKI	22 fois / an
	ARATIKA	4 fois / an
	ARUTUA	22 fois / an
	FAKARAVA	22 fois / an
	KAUEHI	12 fois / an
	KAUKURA	22 fois / an
	MAKATEA	12 fois / an
	MANIHI	22 fois / an
	MATAIVA	22 fois / an
	NIAU	22 fois / an
	RANGIROA	22 fois / an
	RARAKA	4 fois / an
	TAKAPOTO	22 fois / an
	TAKAROA	22 fois / an
	TIKEHAU	22 fois / an
	TIKEI	à la demande
TOAU	à la demande	
Tuamotu Centre	AMANU	2 fois / an
	HAO	12 fois / an

## FREQUENCE DE DESERTE

ZONE	FRÉQUENCE MOYENNE
Tuamotu Ouest, et Centre	2 rotations / mois

## DISTANCE ET DURÉE DE NAVIGATION D'UN PÉRIPLÉ COMPLET

DÉPART	ARRIVÉE	POINT D'ARRIVÉE	DISTANCE (EN NM)	DURÉE (EN HH:MN)
PAPEETE	MAKATEA	Mouillage au large	127	09:46
MAKATEA	MATAIVA	Mouillage au large	63	04:51
MATAIVA	TIKEHAU	Quai de Tikehau	34	02:37
TIKEHAU	RANGIROA	Quai de Ohotu	52	04:00
RANGIROA	AHE	Quai de Ahe	86	06:37
AHE	MANIHI	Quai de Manihi	24	01:51
MANIHI	TAKAROA	Quai de Takaroa	60	04:37
TAKAROA	TAKAPOTO	Mouillage au large	20	01:32
TAKAPOTO	TIKEI	Mouillage au large	43	03:18
TIKEI	ARATIKA	Quai de Aratika	72	05:32
ARATIKA	KAUEHI	Mouillage dans le lagon	39	03:00
KAUEHI	RARAKA	Mouillage dans le lagon	25	01:55
RARAKA	AMANU	Mouillage dans le lagon	260	20:00
AMANU	HAO	Quai Louarn	19	01:28
HAO	FAKARAVA	Quai de Rotoava	308	23:42
FAKARAVA	NIAU	Mouillage au large	42	03:14
NIAU	TOAU	Mouillage dans le lagon	23	01:46
TOAU	APATAKI	Quai de Nuitahi	22	01:42
APATAKI	ARUTUA	Mouillage au large	17	01:18
ARUTUA	KAUKURA	Mouillage au large	24	01:51
KAUKURA	PAPEETE	Quai Motu Uta	191	14:42

**TOTAL (vitesse de croisière de 13 nœuds)**

**1 551**

**119:18**



# ST X Maris Stella 4

Tuamotu




	ISLV	TUAMOTU OUEST	TUAMOTU CENTRE	TUAMOTU EST	TUAMOTU NORD-EST	TOTAL
Alimentaire	-	970,327	55,708	5,298	34,095	1 065,428
Mat. construction	2 651,200	4 718,811	306,972	1 177,352	269,092	9 123,427
Hydrocarbure	-	2 336,234	241,539	87,585	81,908	2 747,266
Divers	6,205	2 987,568	125,225	556,988	119,035	3 795,021
<b>FRET ALLER</b>	<b>2 657,405</b>	<b>11 012,940</b>	<b>729,444</b>	<b>1 827,223</b>	<b>504,130</b>	<b>16 731,142</b>
Coprah	-	352,138	67,964	43,076	133,072	596,250
Produits de la mer	-	9,473	2,146	-	1,878	13,497
Produits agricoles	-	0,683	4,950	-	0,056	5,689
Productions des îles	-	111,815	3,332	-	0,063	115,210
Déchets	-	57,000	6,220	-	-	21,070
Divers	-	1 712,924	291,666	115,039	60,638	2 180,267
<b>FRET RETOUR</b>	<b>-</b>	<b>2 201,883</b>	<b>376,278</b>	<b>158,115</b>	<b>195,707</b>	<b>2 931,983</b>
<b>TOTAL FRET (EN T)</b>	<b>2 657,405</b>	<b>13 214,823</b>	<b>1 105,722</b>	<b>1 985,338</b>	<b>699,837</b>	<b>19 663,125</b>

	TUAMOTU OUEST	TUAMOTU CENTRE	TUAMOTU EST	TUAMOTU NORD-EST	TOTAL
<b>PASSAGERS</b>					
Aller	55	2	7	3	67
Retour	10	7	-	2	19
<b>TOTAL</b>	<b>65</b>	<b>9</b>	<b>7</b>	<b>5</b>	<b>86</b>
Tournée					-
<b>TOTAL</b>					<b>86</b>

## COORDONNÉES DE L'ARMATEUR

COMPAGNIE	GÉRANT	ADRESSE POSTALE	TÉL	FAX	E-MAIL
SA Société de Navigation des Tuamotu (SNT)	Elias SALEM	BP 14160 Arue	40 42 23 58	40 43 03 73	maris-stella@mail.pf





# Desserte des Tuamotu Centre, Est et Gambier

Tuamotu-Gambier



## TAPORO 8



### Carte d'identité du navire

**N° Immatriculation :** PY 2164  
**N° IMO :** 8115100  
**Type :** Cargo  
**Année de construction :** 1981  
**Date de mise en service en pf :** Juillet 2004

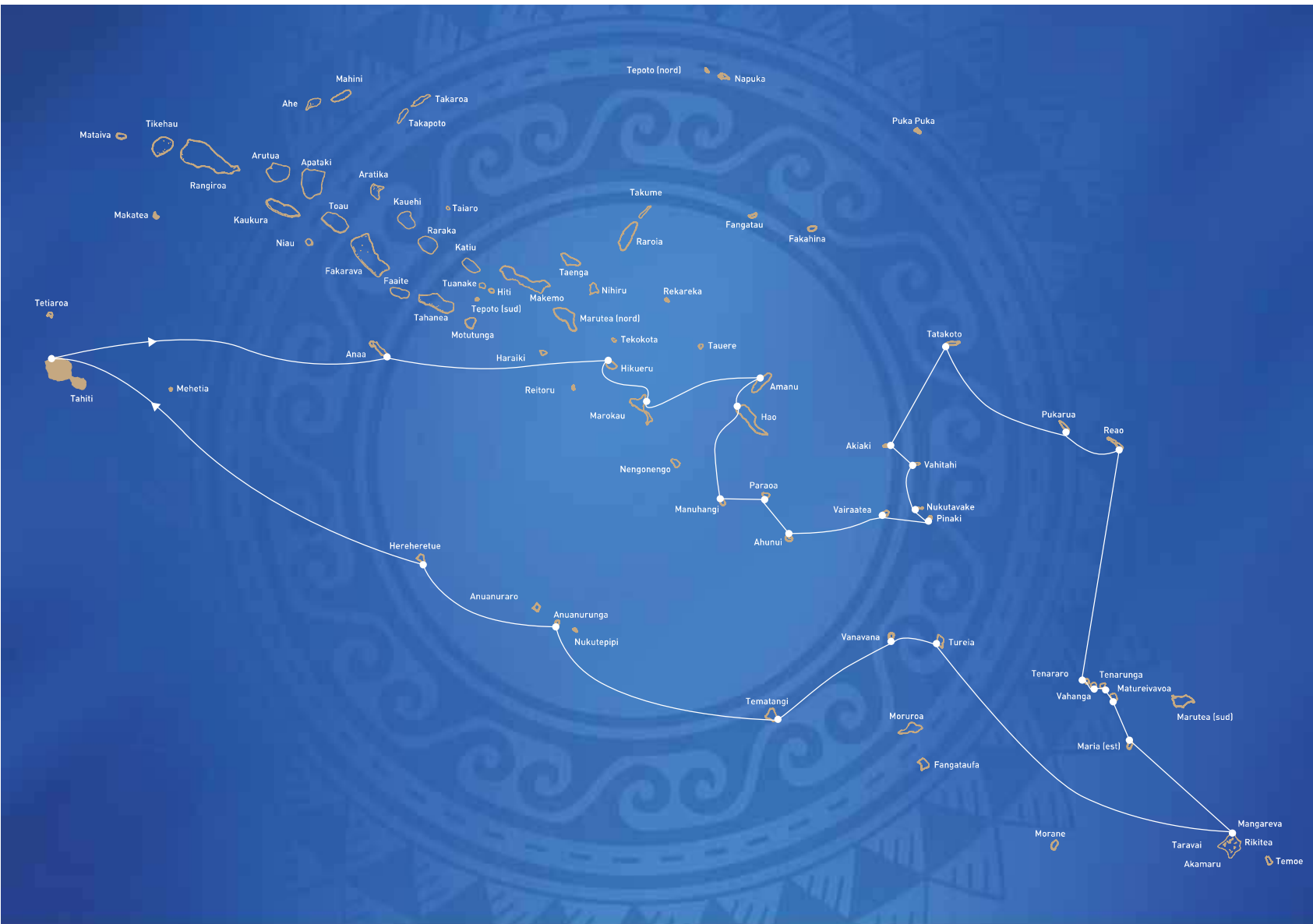
### Caractéristiques

**Port en lourd :** 1 266 tonnes  
**Longueur :** 62,53 m  
**Largueur :** 14,50 m  
**Tirant d'eau :** 5,20 m  
**Motorisation principale :** 2 x 662 kW (2 x 900 ch)  
**Vitesse de croisière :** 10 nœuds  
**Consommation carburant :** 275 litres / heure  
**Nombre de passagers autorisés :** 12 (si traversée < 24 h)  
**Capacité en fret :** 700 tonnes (2000 m<sup>3</sup>)  
**Capacité en congelé / réfrigéré :** 500 m<sup>3</sup>  
**Capacité des soutes :** 950 m<sup>3</sup>  
**Capacité levage (grues) :** 1 x 25 tonnes + 1 x 15 tonnes

### Licence d'exploitation :

Arrêté n° 13624/MLA  
 du 18 décembre 2018

**Port base du navire :**  
 Papeete (Tahiti)





# Taporo 8

Tuamotu-Gambier



## NOMBRE DE ROTATIONS MINIMUM / AN (NRM)

ZONE	ÎLE	NRM
Tuamotu Centre	AHUNUI	à la demande
	AMANU	6 fois / an
	ANUANURUNGA	à la demande
	ANAA	12 fois / an
	HAO	12 fois / an
	HEREHERETUE	12 fois / an
	HIKUERU	6 fois / an
	MANUHANGI	à la demande
	MAROKAU	6 fois / an
	PARAOA	à la demande
Tuamotu Est	AKI AKI	à la demande
	NUKUTAVAKE	12 fois / an
	PINAKI	à la demande
	PUKARUA	12 fois / an
	REAO	12 fois / an
	TATAKOTO	12 fois / an
	TEMATANGI	12 fois / an
	TUREIA	6 fois / an
	VAHITAHU	12 fois / an
	VAIRAATEA	6 fois / an
	VANAVANA	à la demande
Gambier	MANGAREVA	12 fois / an
	MARIA	à la demande
	MATUREIVAVAO	à la demande
	TENARARO	à la demande
	TENARUNGA	à la demande
	VAHANGA	à la demande
IDV	MAIAO	1 fois / an

## FREQUENCE DE DESSERTE

ZONE	FRÉQUENCE MOYENNE
Tuamotu Gambier	1 rotation / mois

## DISTANCE ET DURÉE DE NAVIGATION D'UN PÉRIPLÉ COMPLET

DÉPART	ARRIVÉE	POINT D'ARRIVÉE	DISTANCE (EN NM)	DURÉE (EN HH:MN)
PAPEETE	ANAA	Mouillage au large	235	23:30
ANAA	HIKUERU	Mouillage au large	165	16:30
HIKUERU	MAROKAU	Mouillage au large	36	03:36
MAROKAU	AMANU	Mouillage dans le lagon	79	07:54
AMANU	HAO	Quai Louarn	20	02:00
HAO	MANUHANGI	Mouillage au large	74	07:24
MANUHANGI	PARAOA	Mouillage au large	30	03:00
PARAOA	AHUNUI	Mouillage au large	34	03:24
AHUNUI	VAIRAATEA	Mouillage au large	68	06:48
VAIRAATEA	PINAKI	Mouillage au large	30	03:00
PINAKI	NUKUTAVAKE	Mouillage au large	9	00:54
NUKUTAVAKE	VAHITAHU	Mouillage au large	30	03:00
VAHITAHU	AKI AKI	Mouillage au large	25	02:30
AKI AKI	TATAKOTO	Mouillage au large	85	08:30
TATAKOTO	PUKARUA	Mouillage au large	98	09:48
PUKARUA	REAO	Mouillage au large	37	03:42
REAO	TENARARO	Mouillage au large	169	16:54
TENARARO	VAHANGA	Mouillage au large	5	00:30
VAHANGA	TENARUNGA	Mouillage au large	8	00:48
TENARUNGA	MATUREIVAVAO	Mouillage au large	10	01:00
MATUREIVAVAO	MARIA	Mouillage au large	37	03:42
MARIA	RIKITEA	Quai de Rikitea	97	09:42
RIKITEA	TUREIA	Mouillage au large	250	25:00
TUREIA	VANA VANA	Mouillage au large	31	03:06
VANA VANA	TEMATANGI	Mouillage au large	102	10:12
TEMATANGI	ANUANURUNGA	Mouillage au large	159	15:54
ANUANURUNGA	HEREHERETUE	Mouillage au large	108	10:48
HEREHERETUE	PAPEETE	Quai de Motu Uta	301	30:06
<b>TOTAL (vitesse de croisière de 10 nœuds)</b>			<b>2 332</b>	<b>233:12</b>



# Taporo 8

## Tuamotu-Gambier



	IDV	TUAMOTU CENTRE	TUAMOTU EST	GAMBIER	TOTAL
Alimentaire	-	255,538	299,598	802,476	1 357,612
Mat. construction	2,000	268,315	452,735	1 176,852	1 899,902
Hydrocarbure	10,118	273,409	338,877	1 454,946	2 077,350
Divers	1,320	287,876	570,277	440,494	1 299,967
<b>FRET ALLER</b>	<b>13,438</b>	<b>1 085,138</b>	<b>1 661,487</b>	<b>3 874,768</b>	<b>6 634,831</b>
Coprah	111,515	144,436	419,064	-	675,015
Produits de la mer	0,414	9,283	103,425	7,377	120,499
Produits agricoles	0,190	0,080	0,829	1,998	3,097
Productions des îles	0,100	0,340	2,716	45,156	48,312
Déchets	-	13,000	17,090	-	30,090
Autres produits	1,173	347,585	67,184	71,652	487,594
<b>FRET RETOUR</b>	<b>113,392</b>	<b>514,724</b>	<b>610,308</b>	<b>126,183</b>	<b>1 364,607</b>
<b>TOTAL FRET (EN T)</b>	<b>126,830</b>	<b>1 599,862</b>	<b>2 271,795</b>	<b>4 000,951</b>	<b>7 999,438</b>


## DESSERTÉ MAIAO

DÉPART	ARRIVÉE	POINT D'ARRIVÉE	DISTANCE (EN NM)	DURÉE (EN HH:MN)
PAPEETE	MAIAO	Mouillage au large	62	06:12
MAIAO	PAPEETE	Quai de Motu Uta	62	06:12
<b>TOTAL (vitesse de croisière de 10 nœuds)</b>			<b>124</b>	<b>12:24</b>

	IDV	TUAMOTU CENTRE	TUAMOTU EST	GAMBIER	TOTAL
<b>PASSAGERS</b>					
Aller	-	1	1	-	2
Retour	-	23	12	-	35
<b>TOTAL</b>	<b>-</b>	<b>24</b>	<b>13</b>	<b>-</b>	<b>37</b>

## COORDONNÉES DE L'ARMATEUR

COMPAGNIE	GÉRANTE	ADRESSE POSTALE	TÉL	FAX	E-MAIL
SA Compagnie Française Maritime de Tahiti (CFMT)	Barbara ALEXANDRE	BP 368 Papeete	40 42 63 93	40 42 06 17	taporo@mail.pf

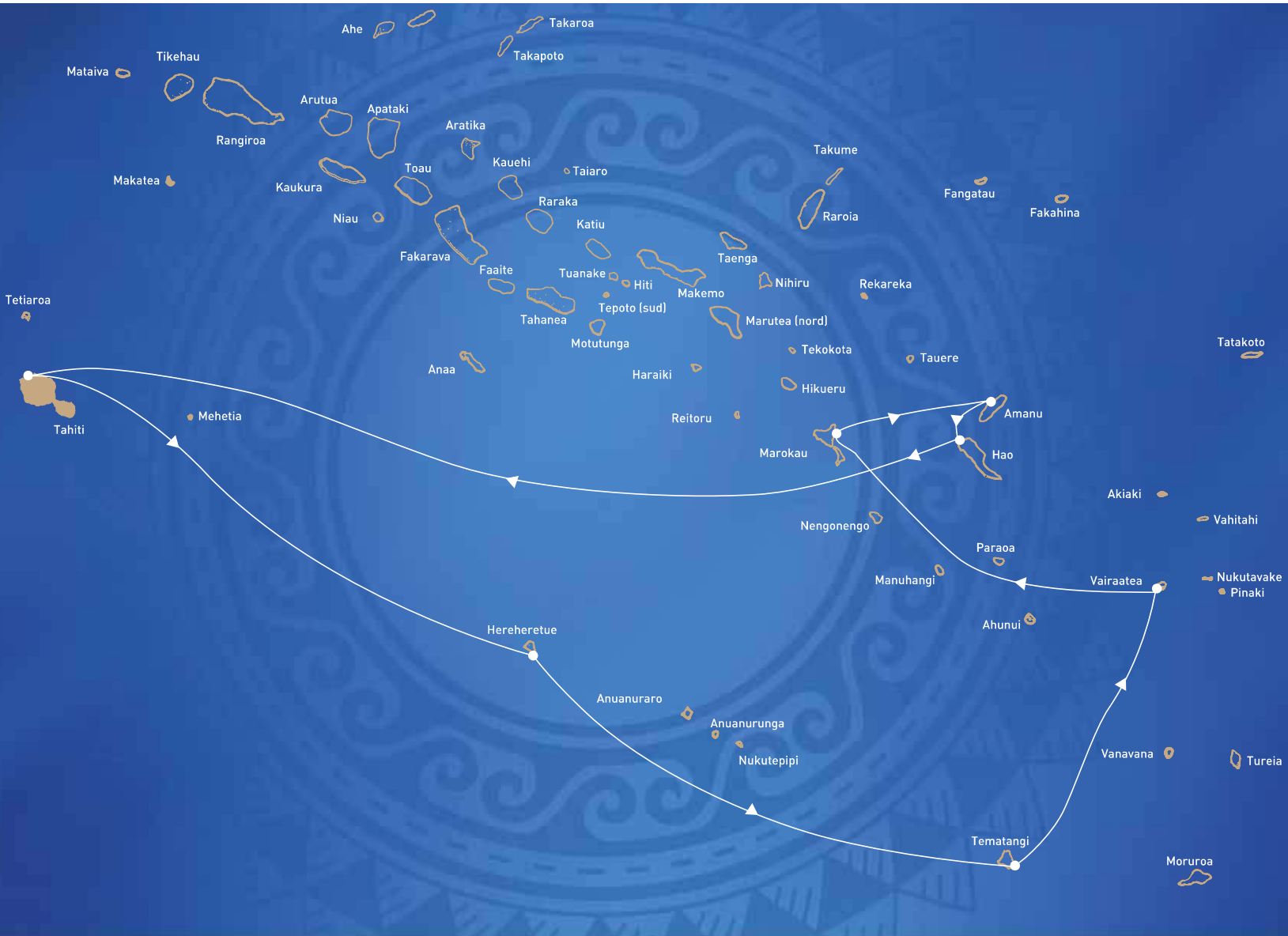






# Desserte des Tuamotu Centre et Est

Tuamotu-Gambier



## AREMITI 1



### Carte d'identité du navire

**N° Immatriculation :** PY 1478  
**N° IMO :**  
**Type :** Navire à passagers  
**Année de construction :** 1988  
**Date de mise en service en PF :** 1991

### Caractéristiques

**Port en lourd :** 8 tonnes  
**Longueur :** 16,95 m  
**Largeur :** 6,75 m  
**Tirant d'eau :** nc  
**Motorisation principale :**  
 2 x 352 kW (2 x 478 ch)  
**Vitesse de croisière :** 8 nœuds  
**Consommation carburant :**  
 80 litres / heure  
**Nombre de passagers autorisés :** 50  
**Capacité en fret :** néant  
**Capacité en congelé / réfrigéré :** néant  
**Capacité des soutes :** 14 000 litres  
**Capacité levage (grues) :** néant

**Licence d'exploitation :**  
 Arrêté n° 8986/MLA du 16 septembre 2020

**Port base du navire :**  
 Papeete (Tahiti)



### DISTANCE ET DURÉE DE NAVIGATION D'UN PÉRIPLE COMPLET

DÉPART	ARRIVÉE	POINT D'ARRIVÉE	DISTANCE (EN NM)	DURÉE (EN HH:MN)
PAPEETE	HEREHERETUE	Mouillage au large	300	37:30
HEREHERETUE	TEMATANGI	Mouillage au large	270	33:45
TEMATANGI	VAIRAATEA	Mouillage au large	170	21:15
VAIRAATEA	MAROKAU	Mouillage au large	190	23:45
MAROKAU	AMANU	Mouillage au large	90	11:15
AMANU	HAO	Mouillage dans le lagon	20	02:30
HAO	PAPEETE	Mouillage dans le lagon	520	65:00
<b>TOTAL (vitesse de croisière de 8 nœuds)</b>			<b>1560</b>	<b>195:00</b>

### NOMBRE DE ROTATIONS MINIMUM / AN (NRM)

ZONE	ÎLE	NRM
Tuamotu Centre	AMANU	8 fois / an
	HAO	8 fois / an
	ARUTUA	8 fois / an
	HEREHERETUE	8 fois / an
	MAROKAU	8 fois / an
Tuamotu Est	TEMATANGI	8 fois / an
	VAIRAATEA	8 fois / an

### FREQUENCE DE DESSERTE

ZONE	FRÉQUENCE MOYENNE
Tuamotu Ouest	8 fois / an lors des rentrées et vacances scolaires

### COORDONNÉES DE L'ARMATEUR

COMPAGNIE	GÉRANTE	ADRESSE POSTALE	TÉL	E-MAIL
SNC Degage et Cie	Eugène DEGAGE	BP 9274 Papeete	40 50 57 60	eugene@degage.org