



Les navires

ARANUI 5	98
TAPORO 9	102



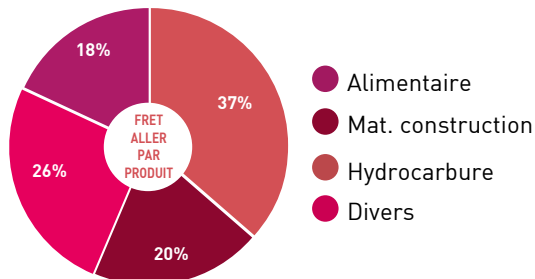
Récapitulatif du fret des Marquises / île



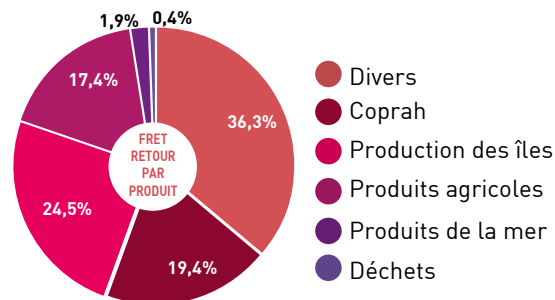
Marquises

FRET	MARQUISES NORD			MARQUISES SUD				TOTAL
	NUKU HIVA	UA POU	UA HUKA	HIVA OA	TAHUATA	FATU HIVA	AVENTURE	
Alimentaire	1 589,392	892,213	228,755	1 795,537	221,098	282,497	2,160	5 011,652
Mat. construction	2 508,961	449,703	300,435	1 343,562	147,769	736,081	-	5 486,511
Hydrocarbure	4 596,452	916,374	358,987	3 285,984	310,296	469,353	321,897	10 259,343
Divers	2 927,489	1 427,990	448,869	1 911,741	186,691	289,649	8,034	7 200,463
FRET ALLER	11 622,294	3 686,280	1 337,046	8 336,824	865,854	1 777,580	332,091	27 957,969
Coprah	187,783	11,366	212,191	138,810	170,590	20,545	-	741,285
Produits de la mer	18,662	11,576	9,186	12,692	8,932	12,096	-	73,144
Produits agricoles	160,918	242,991	43,727	31,002	141,289	42,687	-	662,613
Productions des îles	263,671	26,376	18,766	603,905	11,378	10,967	-	935,063
Déchets	8,610	2,200	1,000	4,900	-	-	-	16,710
Divers	628,579	138,427	40,033	472,685	57,486	49,824	-	1 387,033
FRET RETOUR	1 268,222	432,935	324,903	1 263,993	389,675	136,119	-	3 815,847
TOTAL FRET (EN T)	12 890,516	4 119,215	1 661,949	9 600,817	1 255,529	1 913,699	332,091	31 773,816

FRET ALLER PAR PRODUIT

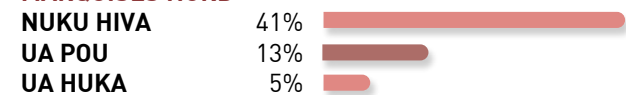


FRET RETOUR PAR PRODUIT

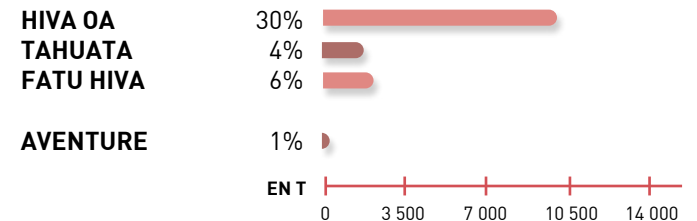


FRET PAR ÎLE

MARQUISES NORD



MARQUISES SUD





Détail des produits en provenance des Marquises

Marquises



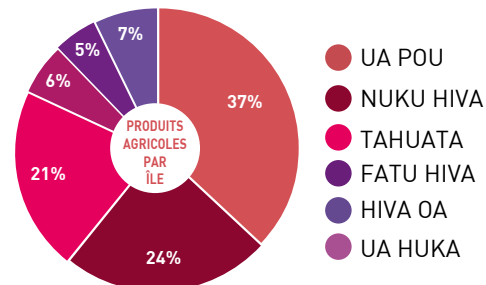
PRODUITS AGRICOLES

	NONO	CITRON	PAMPLEMOUSSE	MANGUE	BANANE	AUTRES	TOTAL
NUKU HIVA	21,249	89,104	23,388	5,304	1,594	20,279	160,918
UA POU	19,150	67,610	95,556	32,329	5,517	22,829	242,991
UA HUKA	0,118	17,896	16,794	3,734	1,359	3,826	43,727
HIVA OA	-	7,263	11,082	2,230	3,569	6,858	31,002
TAHUATA	37,397	48,489	32,611	14,394	3,564	4,834	141,289
FATU HIVA	0,020	13,054	17,578	5,073	3,780	3,182	42,687
TOTAL (EN T)	77,934	243,416	197,009	63,064	19,383	61,808	662,613

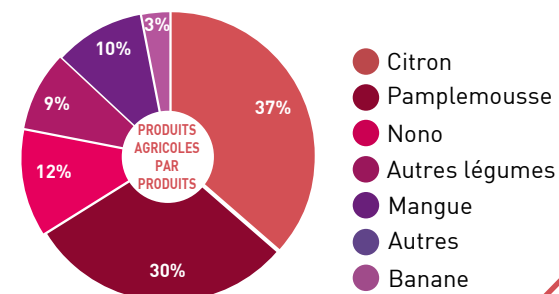
PRODUITS DE LA MER

	POISSON	CRABE	LANGOUSTE	TOTAL
NUKU HIVA	14,165	3,516	0,981	18,662
UA POU	10,164	1,020	0,392	11,576
UA HUKA	4,630	2,673	1,883	9,186
HIVA OA	6,346	2,336	4,010	12,692
TAHUATA	5,493	2,282	1,157	8,932
FATU HIVA	11,244	0,852	-	12,096
TOTAL (EN T)	52,042	12,679	8,423	73,144

PRODUITS AGRICOLES PAR ÎLE



PRODUITS AGRICOLES PAR PRODUITS





Détail des produits en provenance des Marquises

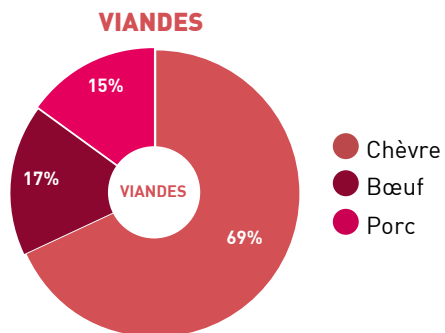
Marquises



PRODUITS DES ÎLES

VIANDES

	CHÈVRE	BOEUF	PORC	MIEL	PRODUCTION DES ILES	CONCASSE	BOIS	SCULPTURE	TOTAL
NUKU HIVA	19,858	3,546	2,615	2,055	11,626	221,518	1,200	1,253	263,671
UA POU	7,745	0,602	3,046	0,090	1,448	-	-	13,445	26,376
UA HUKA	10,710	1,194	0,878	0,033	0,349	-	-	5,602	18,766
HIVA OA	11,508	5,613	4,299	1,655	1,289	25,400	553,794	0,346	603,905
TAHUATA	5,793	2,287	1,069	0,105	0,154	-	-	1,970	11,378
FATU HIVA	3,241	1,046	0,772	0,155	0,990	-	-	4,763	10,967
TOTAL (EN T)	58,855	14,288	12,679	4,093	15,856	246,918	554,994	27,379	935,063



DÉCHETS

	HUILES USAGÉES	AUTRES	TOTAL
NUKU HIVA	4,200	4,410	8,610
UA POU	2,000	0,200	2,200
UA HUKA	0,800	0,200	1,000
HIVA OA	3,700	1,200	4,900
TAHUATA	-	-	-
FATU HIVA	-	-	-
TOTAL (EN T)	10,700	6,010	16,710



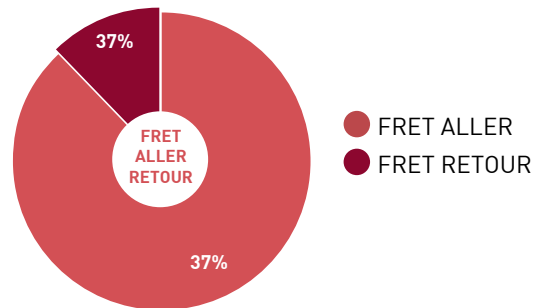
Récapitulatif du fret des Marquises / par navire

Marquises

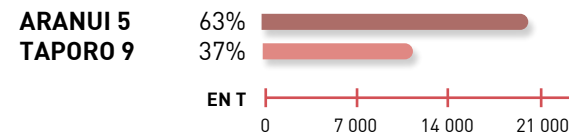


FRET	ARANUI 5	TAPORO 9	TOTAL
Alimentaire	2 843,373	2 168,279	5 011,652
Mat. construction	4 202,782	1 283,729	5 486,511
Hydrocarbure	4 696,018	5 563,325	10 259,343
Divers	5 800,334	1 400,129	7 200,463
FRET ALLER	17 542,507	10 415,462	27 957,969
Coprah	412,145	329,140	741,285
Produits de la mer	37,304	35,840	73,144
Produits agricoles	561,064	101,549	662,613
Productions des îles	885,578	49,484	935,063
Déchets	15,450	1,260	16,710
Divers	701,488	685,545	16,710
FRET RETOUR	2 613,029	1 202,818	3 815,847
TOTAL FRET (EN T)	20 155,536	11 618,280	31 773,816

FRET ALLER/RETOUR PAR NAVIRE



FRET PAR NAVIRE





Récapitulatif des passagers des Marquises / île

Marquises



	NUKU HIVA	UA POU	UA HUKA	HIVA OA	TAHUATA	FATU HIVA	CROISIÈRE TOURNÉE	TOTAL
Passagers Aller	8	21	4	1	-	1	2 835	2 870
Passagers Retour	7	3	-	-	-	-	-	10
TOTAL	15	24	4	1	-	1	2 835	2 880



Récapitulatif des passagers des Marquises / par navire

Marquises



	FRET	ARANUI 5	TAPORO 9	TOTAL
Passagers Aller		35	-	35
Passagers Retour		10	-	10
Croisiéristes		2 835	-	2 835
TOTAL		2 880	-	2 880





Desserte des Marqueses

Marqueses



ARANUI 5



Carte d'identité du navire

N° Immatriculation : PY 2588
N° IMO : 9677492
Type : Cargo mixte
Année de construction : 2014
Date de mise en service en PF : Décembre 2015

Caractéristiques

Port en lourd : 3 300 tonnes
Longueur : 126,10 m
Largueur : 22,20 m
Tirant d'eau : 5,20 m
Motorisation principale : 2 x 4 000 kW (2 x 5 435 ch)
Vitesse de croisière : 15 nœuds
Consommation carburant : 1 040 litres/heure
Nombre de passagers autorisés : 299 (nb de cabines : 104)
Capacité en fret : 3 000 tonnes (5 478 m³)
Capacité en congelé / réfrigéré : 16 conteneurs 20''
Capacité des soutes : 1 712 000 litres
Capacité levage (grues) : 2 x 36 tonnes
Licence d'exploitation : Arrêté n° 13573/MLA du 17 décembre 2018
Port base du navire : Papeete (Tahiti)



DISTANCE ET DURÉE DE NAVIGATION D'UN PÉRIPLÉ COMPLET

PÉRIPLÉ 1

DÉPART	ARRIVÉE	POINT D'ARRIVÉE	DISTANCE (EN NM)	DURÉE (EN HH:MN)
PAPEETE	FAKARAVA	Quai de Rotoava	250	16:40
FAKARAVA	NUKU HIVA	Quai de Taiohae	545	36:20
NUKU HIVA	UA HUKA	Mouillage au large	35	02:20
UA HUKA	UA POU	Quai de Hakahau	38	02:32
UA POU	HIVA OA	Quai d'Atuona	72	04:48
HIVA OA	TAHUATA	Mouillage au large	13	00:52
TAHUATA	FATU HIVA	Mouillage au large	46	03:04
FATU HIVA	RANGIROA	Quai de Ohotu	591	39:24
RANGIROA	BORA BORA	Mouillage dans lagon Vaitape	268	17:52
BORA BORA	PAPEETE	Quai de Motu Uta	150	10:00
TOTAL (vitesse de croisière de 15 nœuds)			2 008	133:52

PÉRIPLÉ 2

DÉPART	ARRIVÉE	POINT D'ARRIVÉE	DISTANCE (EN NM)	DURÉE (EN HH:MN)
PAPEETE	ANAA	Mouillage au large	250	16:40
ANAA	TAHANEA	Mouillage dans lagon	70	04:40
TAHANEA	AMANU	Mouillage dans lagon	227	15:08
AMANU	RIKITEA	Quai de Rikitea	469	31:16
RIKITEA	PITCAIRN	Mouillage au large	375	25:00
PITCAIRN	RIKITEA	Quai de Rikitea	375	25:00
RIKITEA	RAPA	Quai de Area	298	19:52
RAPA	RAIVAVAE	Quai de Rairua	298	19:52
RAIVAVAE	PAPEETE	Quai de Motu Uta	150	10:00
TOTAL (vitesse de croisière de 15 nœuds)			2 512	167:28



Aranui 5

Marquises



NOMBRE DE ROTATIONS MINIMUM / AN (NRM)

ZONE	ÎLE	NRM
PÉRIPL 1		
Tuamotu Ouest	FAKARAVA	18 fois / an
	RANGIROA	18 fois / an
Marquises	NUKU HIVA	18 fois / an
	UA POU	18 fois / an
	HIVA OA	18 fois / an
	TAHUATA	18 fois / an
	FATU HIVA	18 fois / an
	UA HUKA	18 fois / an
ISLV	BORA BORA	18 fois / an
PÉRIPL 2		
Tuamotu Centre	AMANU	2 fois / an
	ANAA	2 fois / an
	TAHANEA	2 fois / an
Gambier	RIKITEA	2 fois / an
Australes	RAIVAVAE	2 fois / an
	RAPA	2 fois / an

FREQUENCE DE DESSERTE

ZONE	FRÉQUENCE MOYENNE
Marquises, Tuamotu Ouest & ISLV	2 rotations / mois
Tuamotu Centre Gambier & Australes	2 rotations / an

COORDONNÉES DE L'ARMATEUR

COMPAGNIE	GÉRANT	ADRESSE POSTALE	TÉL	FAX	E-MAIL
SA Compagnie Polynésienne de Transport Maritime (CPTM)	Philippe WONG	BP 220 Papeete	40 50 89 60	40 50 89 60	aranui@mail.pf

	ISLV	MARQUISES	TUAMOTU OUEST	TOTAL
Alimentaire	-	2 843,373	1,365	2 844,738
Mat. construction	-	4 202,782	5,544	4 208,326
Hydrocarbure	87,850	4 696,018	12,573	4 796,441
Divers	0,060	5 800,334	5,677	5 806,071
FRET ALLER	87,910	17 542,507	25,159	17 655,576
Coprah	-	412,145	5,162	417,307
Produits de la mer	-	37,304	0,012	37,316
Produits agricoles	-	561,064	-	561,064
Productions des îles	-	885,578	-	885,578
Déchets	-	15,450	-	15,450
Autres produits	-	701,488	0,206	701,694
FRET RETOUR	-	2 613,029	5,380	2 618,409
TOTAL FRET (EN T)	87,910	20 155,536	30,539	20 273,985

	ISLV	MARQUISES	TUAMOTU OUEST	GAMBIER	TOTAL
PASSAGERS					
Aller	-	35	56	-	91
Retour	-	10	49	-	59
Croisiéristes	-	2835	-	319	3154
TOTAL	-	2880	105	319	3304





Desserte des Marquises

Marquises



TAPORO 9



Carte d'identité du navire

N° Immatriculation : PY 2328
N° IMO : 7521912
Type : Cargo
Année de construction : 1976
Date de mise en service en PF : Mars 2008

Caractéristiques

Port en lourd : 2 278 tonnes
Longueur : 81,30 m
Largueur : 14,50 m
Tirant d'eau : 5,09 m
Motorisation principale : 1 980 kW (1 x 2 690 ch)
Vitesse de croisière : 10,5 nœuds
Consommation carburant : 320 litres / heure
Nombre de passagers autorisés : 0
Capacité en fret : 1 900 tonnes (5 000 m³)
Capacité en congelé / réfrigéré : 500 m³
Capacité des soutes : 570 m³
Capacité levage (grues) : 2 x 40 tonnes
Licence d'exploitation : Arrêté n° 13591/MLA du 18 décembre 2018
Port base du navire : Papeete (Tahiti)



Taporo 9

Marquises



DISTANCE ET DURÉE DE NAVIGATION D'UN PÉRIPLE COMPLET

DÉPART	ARRIVÉE	POINT D'ARRIVÉE	DISTANCE (EN NM)	DURÉE (EN HH:MN)
PAPEETE	TAKAPOTO	Mouillage au large	305	29:03
TAKAPOTO	UA POU	Quai de Hakahau	448	42:40
UA POU	NUKU HIVA	Quai de Taiohae	25	2:23
NUKU HIVA	UA HUKA	Mouillage au large	36	3:26
UA HUKA	HIVA OA	Quai d'Atuona	70	6:40
HIVA OA	TAHUATA	Mouillage au large	13	1:14
TAHUATA	FATU HIVA	Mouillage au large	46	4:23
FATU HIVA	PUKA PUKA	Mouillage au large	257	24:29
PUKA PUKA	FAKAHINA	Mouillage au large	104	9:54
FAKAHINA	FANGATAU	Mouillage au large	43	4:06
FANGATAU	PAPEETE	Quai de Motu Uta	745	70:57
TOTAL (vitesse de croisière de 10,5 nœuds)			2 092	199:14

NOMBRE DE ROTATIONS MINIMUM / AN (NRM)

ZONE	ÎLE	NRM
Tuamotu Ouest	TAKAPOTO	12 fois / an
Marquises	FATU HIVA	12 fois / an
	HIVA OA	12 fois / an
	NUKU HIVA	12 fois / an
	TAHUATA	12 fois / an
	UA HUKA	12 fois / an
	UA POU	12 fois / an
Tuamotu Nord-Est	PUKA PUKA	6 fois / an
	FAKAHINA	6 fois / an
	FANGATAU	6 fois / an
IDV	MAIAO	1 fois / an

DESSERTÉ MAIAO

PAPEETE	MAIAO	Mouillage au large	62	05:54
MAIAO	PAPEETE	Quai de Motu Uta	62	05:54
TOTAL (vitesse de croisière de 10,5 nœuds)			124	11:48



FREQUENCE DE DESERTE

ZONE	FRÉQUENCE MOYENNE
Marquises	1 rotation / mois

	IDV	MARQUISES	TUAMOTU OUEST	TUAMOTU NORD EST	TOTAL
Alimentaire	14,724	2 168,279	219,436	15,166	2 417,605
Mat. construction	13,006	1 283,729	275,234	427,278	1 999,247
Hydrocarbure	33,231	5 563,325	20,438	27,281	5 644,275
Autres produits	3,837	1 400,129	90,228	22,331	1 516,525
FRET ALLER	64,798	10 415,462	605,336	492,056	11 577,652
Coprah	115,287	329,140	-	60,584	505,011
Produits de la mer	0,140	35,840	4,287	2,262	42,529
Produits agricoles	0,425	101,549	0,030	0,475	102,479
Productions des îles	1,850	49,484	0,726	0,080	52,140
Déchets	-	1,260	-	-	1,260
Autres produits	4,443	685,545	7,191	17,344	714,523
FRET RETOUR	122,145	1 202,818	12,234	80,745	1 417,942
TOTAL FRET (EN T)	186,943	11 618,280	617,570	572,801	12 995,594

COORDONNÉES DE L'ARMATEUR

COMPAGNIE	GÉRANTE	ADRESSE POSTALE	TÉL	FAX	E-MAIL
SA Compagnie Française Maritime de Tahiti (CFMT)	Barbara ALEXANDRE	BP 368 Papeete	40 42 63 93	40 42 06 17	taporo@mail.pf



Le navire

TUHAA PAE 4 112



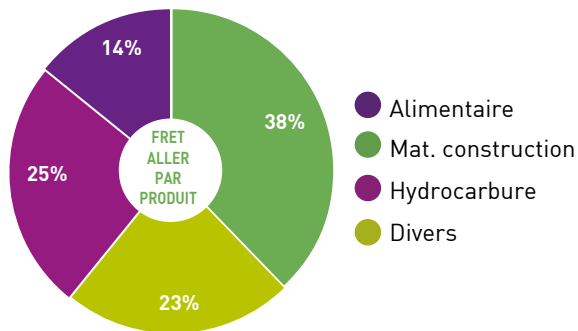
Récapitulatif du fret des Australes / île

Australes

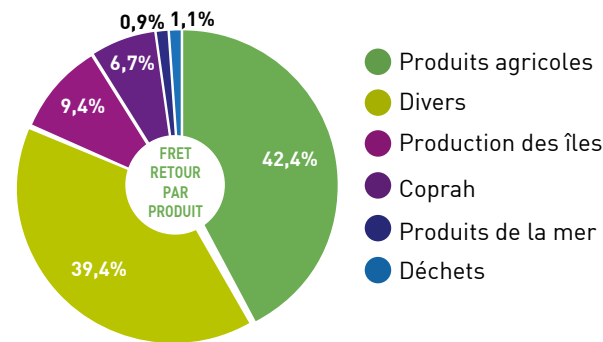


FRET	RIMATARA	RURUTU	TUBUAI	RAIVAVAE	RAPA	TOTAL
Alimentaire	306,186	1 055,207	1 019,464	389,147	89,672	2 859,676
Mat. construction	647,401	3 060,560	2 078,689	462,287	1 354,950	7 603,887
Hydrocarbure	355,198	1 732,855	2 110,803	412,778	273,486	4 885,120
Divers	424,728	1 444,966	1 939,291	406,937	252,379	4 468,301
FRET ALLER	1 733,513	7 293,588	7 148,247	1 671,149	1 970,487	19 816,984
Coprah	189,939	3,737	-	-	-	193,676
Produits de la mer	0,931	0,635	16,756	6,477	0,432	25,231
Produits agricoles	241,795	67,488	906,537	3,430	0,521	1 219,771
Productions des îles	49,916	53,737	38,462	4,263	124,483	270,861
Déchets	8,000	0,932	11,100	0,600	12,300	32,932
Divers	130,794	403,389	399,593	134,064	66,637	1 134,477
FRET RETOUR	621,375	529,918	1 372,448	148,834	204,373	2 876,948
TOTAL FRET (EN T)	2 354,888	7 823,506	8 520,695	1 819,983	2 174,860	22 693,932

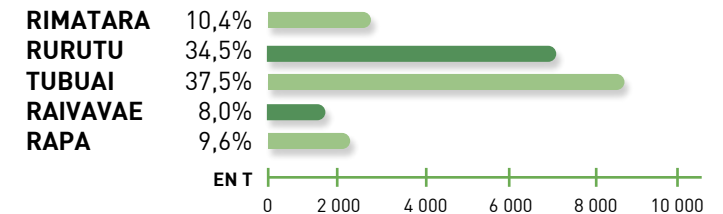
FRET ALLER PAR PRODUIT



FRET RETOUR PAR PRODUIT



FRET PAR ÎLE





Détail des produits en provenance des Australes

Australes



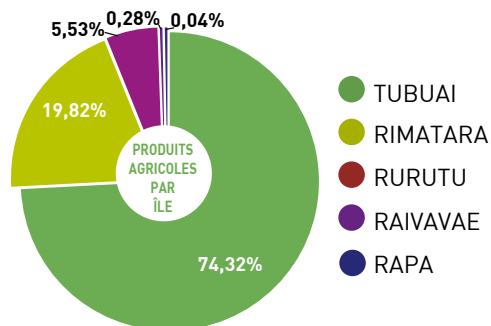
PRODUITS AGRICOLES

	NONO	CAROTTE	CHOU	PASTEQUE	TARO	CITRON	COCO	NAVET	POIVRON	LITCHI	AUTRES	TOTAL
RIMATARA	103,240	0,185	-	0,288	23,671	4,884	98,116	-	-	-	11,411	241,795
RURUTU	19,800	-	-	-	23,526	4,093	1,120	-	-	0,788	18,161	67,488
TUBUAI	0,416	325,335	4,642	466,012	1,604	6,358	1,630	20,050	5,952	45,670	28,868	906,537
RAIVAVAE	-	-	-	0,160	2,043	0,073	0,110	-	-	-	1,044	3,430
RAPA	-	-	-	-	0,144	-	-	-	-	-	0,377	0,521
TOTAL (EN T)	123,456	325,520	4,642	466,460	50,988	15,408	100,976	20,050	5,952	46,458	59,861	1 219,771

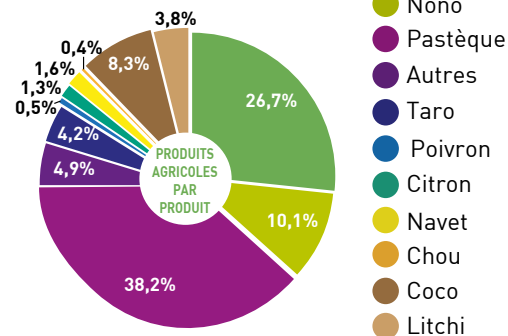
PRODUITS DE LA MER

	POISSON	PAHUA	TOTAL
RIMATARA	0,681	0,250	0,931
RURUTU	0,547	0,088	0,635
TUBUAI	5,761	10,995	16,756
RAIVAVAE	1,284	5,193	6,477
RAPA	0,278	0,154	0,432
TOTAL (EN T)	8,551	16,680	25,231

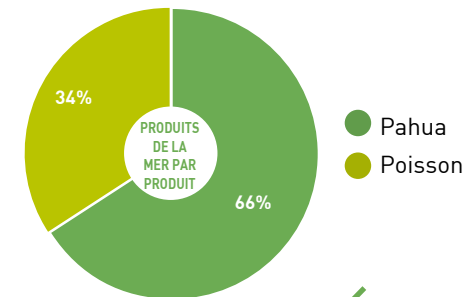
PRODUITS AGRICOLES PAR ÎLES



PRODUITS AGRICOLES PAR PRODUIT



PRODUITS DE LA MER PAR PRODUIT





Détail des produits en provenance des Australes

Australes



PRODUITS DES ÎLES

	MIEL	VIANDE DE PORC	TARO ÉPLUCHÉ	ARTISANAT	JUS DE CITRON	CAFÉ	BOIS	PANDANUS	TOTAL
RIMATARA	-	0,219	39,136	1,244	0,115	0,402	1,350	7,450	49,760
RURUTU	-	0,386	18,487	2,134	0,621	0,140	30,767	1,202	54,162
TUBUAI	4,457	-	7,384	0,235	-	0,096	26,130	0,160	130,994
RAIVAVAE	0,170	-	2,615	0,310	-	-	0,990	0,178	3,474
RAPA	-	0,090	-	-	-	2,822	121,571	-	-
TOTAL (EN T)	4,627	0,695	67,622	3,923	0,736	3,460	180,808	8,990	238,390

DÉCHETS

	TOTAL
RIMATARA	8,000
RURUTU	0,932
TUBUAI	11,100
RAIVAVAE	0,600
RAPA	12,300
TOTAL (EN T)	32,932



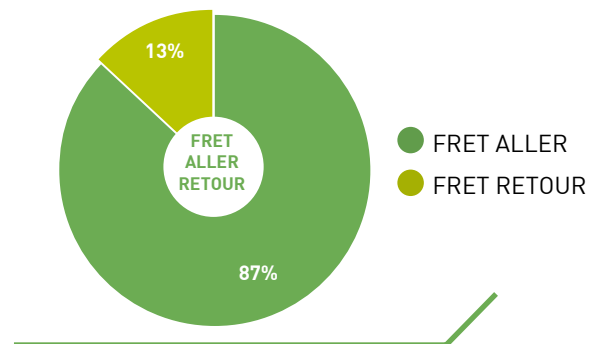
Récapitulatif du fret des Australes / par navire

Australes



FRET	TUHAA PAE 4	TOTAL
Alimentaire	2 859,676	2 859,676
Mat. construction	7 603,887	7 603,887
Hydrocarbure	4 885,120	4 885,120
Divers	4 468,301	4 468,301
FRET ALLER	19 816,984	19 816,984
Coprah	193,676	193,676
Produits de la mer	25,231	25,231
Produits agricoles	1 219,771	1 219,771
Productions des îles	270,861	270,861
Déchets	32,932	32,932
Divers	1 134,477	1 134,477
FRET RETOUR	2 876,948	2 876,948
TOTAL FRET (EN T)	22 693,932	22 693,932

FRET ALLER/RETOUR PAR NAVIRE





Récapitulatif des passagers des Australes / île

Australes



	RIMATARA	RURUTU	TUBUAI	RAIVAVAE	RAPA	CROISIÈRE	TOTAL
Passagers Aller	20	28	60	31	195	125	459
Passagers Retour	14	29	79	35	271	-	428
TOTAL	34	57	139	66	466	125	887




Récapitulatif des passagers des Australes / par navire

Australes



	TUHAA PAE 4	ARANUI 5	TOTAL
Passagers Aller	334	-	334
Passagers Retour	428	-	428
Croisiéristes	1	124	125
TOTAL	763	124	887





TUHAA PAE 4



Carte d'identité du navire

N° Immatriculation : PY 2433
N° IMO : 9607473
Type : Cargo mixte
Année de construction : 2012
Date de mise en service en PF : Novembre 2012

Caractéristiques

Port en lourd : 905 tonnes
Longueur : 79,41 m
Largueur : 13,60 m
Tirant d'eau : 3,80 m
Motorisation principale : 2 x 1 176 kW (2 x 1 599 ch)
Vitesse de croisière : 10 nœuds
Consommation carburant : 500 litres / heure
Nombre de passagers autorisés : 76
Capacité en fret : 950 tonnes (2 200 m³)
Capacité en congelé / réfrigéré : 320 m³
Capacité des soutes : 364 000 litres
Capacité levage (grues) : 1 x 40 tonnes + 1 x 5 tonnes
Licence d'exploitation : Arrêté n° 13690/MLA du 18 décembre 2018 modifié
Port base du navire : Papeete (Tahiti)



DISTANCE ET DURÉE DE NAVIGATION D'UN PÉRIPLÉ COMPLET

DÉPART	ARRIVÉE	POINT D'ARRIVÉE	DISTANCE (EN NM)	DURÉE (EN HH:MN)
PAPEETE	RIMATARA	Mouillage au large	355	35:30
RIMATARA	RURUTU	Quai de Moeraï	83	08:18
RURUTU	TUBUAI	Quai de Mataura	117	11:42
TUBUAI	RAIVAVAE	Quai de Rairua	111	11:06
RAIVAVAE	RAPA	Quai de Area	298	29:48
RAPA	PAPEETE	Quai de Motu Uta	676	67:36
TOTAL (vitesse de croisière de 10 nœuds)			1 640	164:00

NOMBRE DE ROTATIONS MINIMUM / AN (NRM)

ZONE	ÎLE	NRM
Australes	RIMATARA	26 fois / an
	RURUTU	26 fois / an
	TUBUAI	26 fois / an
	RAIVAVAE	26 fois / an
	RAPA	12 fois / an

FREQUENCE DE DESSERTÉ

ZONE	FRÉQUENCE MOYENNE
Australes	2 fois / mois

TOTAL

Alimentaire	2 859,676
Mat. construction	7 603,887
Hydrocarbure	4 885,120
Divers	4 468,301

FRET ALLER 19 816,984

Coprah	193,676
Produits de la mer	25,231
Produits agricoles	1 219,771
Productions des îles	270,861
Déchets	32,932
Divers	1 134,477

FRET RETOUR 2 876,948

TOTAL FRET (EN T) 22 693,932

TOTAL

PASSAGERS

Aller	334
Retour	428
Tournée	1

TOTAL 763

COORDONNÉES DE L'ARMATEUR

COMPAGNIE	GÉRANT	ADRESSE POSTALE	TÉL	FAX	E-MAIL
SA Société de Navigation des Australes TUHAA PAE (SNA TUHAA PAE)	Fifi TEROU	BP 1890 Papeete	40 50 96 09	40 42 06 09	info@snathp.com