



Navettes sous tutelle des communautés

de communes Havai et Codim



COMPÉTENCE CODIM

COMPÉTENCE COMCOM HAVAI

	TE ATA O HIVA PY 2631	KAOHA TINI PY 2847	TE HAERE MARU 4 PY 1654	TE HAERE MARU 6 PY 1484	TE HAERE MARU 7 PY 1755	TAHAA EXPRESS PY 2272
Commune	Inter-Marquises	Inter-Marquises	Inter-ISLV	Inter-ISLV	Inter-ISLV	Inter-ISLV
Type	Navire à passagers	Navire à passagers	Navire à passagers	Navire à passagers	Navire à passagers	Navire à passagers
Année de construction	2016	2022	1994	1991	1996	1998
Port en lourd (tonnes)	-	-	14,77 t	nc	nc	nc
Jauge brute	47,7 UMS	54,89 UMS	13,65 tx	66,91 tx	17 tx	10,17 tx
Longueur (m)	18,20 m	21,58 m	12,28 m	16,74 m	14,5 m	14,8 m
Largeur (m)	5,89 m	6,60 m	4,20 m	6,5 m	5 m	4,8 m
Tirant d'eau (m)	1,30 m	1,25 m	1,47 m	1,39 m	1,68 m	0,4 m
Motorisation	2 x 367 kW	2 x 442 kW	353 kW + 275 kW	2 x 500 ch	2 x 450 ch	2 x 300 ch
Vitesse (nœuds)	18	18	8	10	10	16
Capacité de transport						
• Fret	-	-	-	-	-	-
• Passagers	40	60	57	66	82	30
Iles desservies	Hiva Oa, Tahuata, Fatu Hiva	Nuku Hiva, Ua Pou, Ua Huka	Tahaa, Raiatea	Tahaa, Raiatea	Tahaa, Raiatea	Tahaa, Raiatea



Navires de la flotte administrative

et les navettes communales



FLOTTILLE ADMINISTRATIVE

NAVETTES COMMUNALES

	TAHITI NUI PY 1968	TAHITI NUI VIII PY 2264	TAHITI NUI IX PY 2210	TAMARII RAIROA PY 2579	TE NUKUTAEROTO PY 2535	TAPUAE MANU III PY 2341	TAPUAE MANU IV PY 2866	TOAPERE 2 PY 2931
Commune	-	-	-	Rangiroa	Anaa	Moorea	Moorea	Gambier
Type	Navire mixte	L.C.T	L.C.T	Navire à passagers	Navire à passagers	Navire à passagers	Navire à passagers	Navire à passagers
Année de construction	2001	2005	1997	2014	2012	2008	2021	2022
Port en lourd (tonnes)	1240 t	1 000 t	392 t	nc	nc	nc	nc	-
Jauge brute	1921 tx	1 225 UMS	453 UMS	40 UMS	47,70 tx	-	20 UMS	16,47 UMS
Longueur (m)	69,50 m	73 m	56,62 m	17,20 m	17,25 m	17,52 m	18,25 m	23,03 m
Largeur (m)	12,40 m	16 m	10,80 m	4,75 m	6 m	6 m	4,95 m	6,60 m
Tirant d'eau (m)	4,60 m	2,50 m	1,80 m	1,20 m	1,40 m	-	-	1,25 m
Motorisation	2 X 2030 kW	3 X 1100 ch	2 X 350 ch	2 x 312,5 kW	2 x 500 ch	2 x 310 ch	2 x 425 ch	2 x 373 kW
Vitesse (nœuds)	15	12	9	18	18	12	18	18
Capacité de transport								
• Fret	1240 t	940 t	198 t	bagages 1,5 t	7 t	6 t (cale) + 10 t (pontée)	bagages 1,5 t	nc
• Passagers	198	Néant	Néant	40	40	12	30	72
Iles desservies	-	Maupiti	-	Rangiroa, Tikehau, Mataiva, Makatea	Anaa, Faaite, Tahanea, Motutunga	Moorea, Maiao	Moorea, Maiao	Rikitea, Totegegie



Statistiques maritimes interinsulaires Répartition du fret 2022



TUAMOTU - GAMBIE

FRET	ÎLE DU VENT	ÎLES SOUS-LE-VENT	AUSTRALES	MARQUISES	OUEST	CENTRE	EST	NORD-EST	GAMBIE	TOTAL GÉNÉRAL
Alimentaire	49 758,690	33 381,290	2 859,676	5 011,652	7 167,074	2 327,677	524,774	197,432	1 395,988	102 624,253
Mat.construction	3 078,026	37 299,828	7 603,887	5 486,511	12 761,427	3 054,373	1 930,063	2 777,495	1 637,623	75 629,233
Hydrocarbure	20 815,905	48 875,141	4 885,120	10 259,343	9 742,603	2 872,171	824,199	509,142	2 441,506	101 225,130
Divers	43 450,404	30 631,944	4 468,301	7 200,463	7 710,718	1 555,290	1 462,802	372,705	904,144	97 756,771
FRET ALLER	117 103,025	150 188,203	19 816,984	27 957,969	37 381,822	9 809,511	4 741,838	3 856,774	6 379,261	377 235,387
Coprah	226,802	1 430,300	193,676	741,285	3 379,409	1 246,303	1 143,896	444,576	31,416	8 837,663
Produits de la mer	0,554	69,082	25,231	73,144	427,658	86,828	120,826	11,915	14,453	829,689
Produits agricoles	883,495	2 667,533	1 219,771	662,613	7,843	6,195	1,563	0,582	3,576	5 453,170
Productions des îles	3 833,060	922,529	270,861	935,063	483,548	19,877	4,043	0,408	202,352	6 671,740
Déchets	21 360,000	1 648,796	32,932	16,710	124,450	82,467	26,090	1,700	-	23 293,145
Divers	6 673,310	14 466,444	1 134,477	1 387,033	3 140,573	1 197,954	295,781	125,995	262,089	28 683,657
FRET RETOUR	32 977,221	21 204,683	2 876,948	3 815,847	7 563,481	2 639,624	1 592,199	585,176	513,886	73 769,065
TOTAL FRET (EN T)	150 080,246	171 392,885	22 693,932	31 773,816	44 945,3037	12 449,135	6 334,037	4 441,950	6 893,147	451 004,451

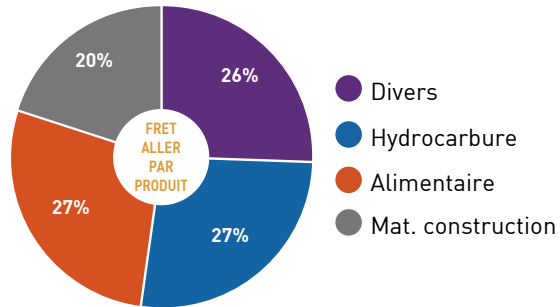
PASSAGERS

Aller	951 039	30 908	334	35	343	44	8	5	-	982 717
Retour	941 727	27 824	428	10	259	98	25	6	-	970 376
Croisière + tournée	-	-	125	2 835	2	-	-	-	322	3 284
TOTAL	1 892 766	46 449	887	2 880	604	142	33	11	322	1 956 377

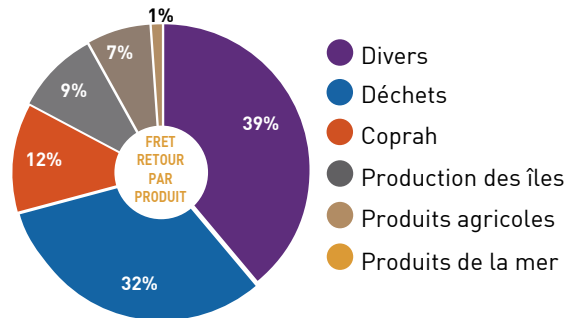
Aller = Papeete vers îles
Retour = îles vers Papeete



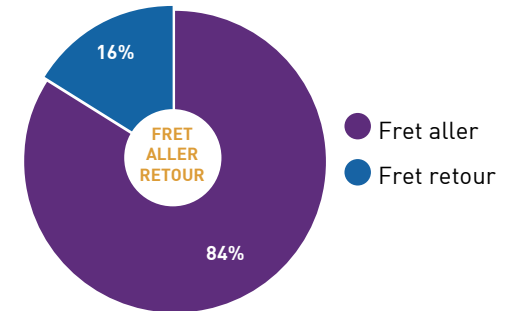
FRET ALLER PAR PRODUIT



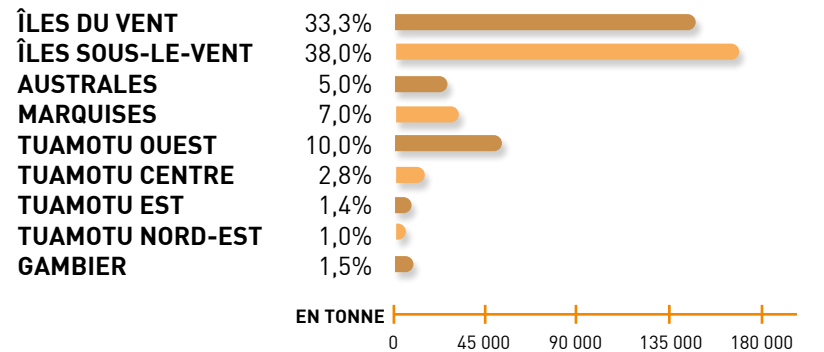
FRET RETOUR PAR PRODUIT



FRET ALLER/RETOUR



FRET PAR ZONE





Statistiques maritimes interinsulaires



Comparatif année 2021-2022

FRET GLOBAL en T	ÎLE DU VENT	ÎLES SOUS-LE-VENT	AUSTRALES	MARQUISES	OUEST	CENTRE	EST	NORD-EST	GAMBIER	TOTAL TUAMOTU GAMBIER	TOTAL GÉNÉRAL
ANNEE 2021	178 442	156 892	24 274	38 230	41 880	18 922	7 718	3 413	6 539	78 472	476 310
ANNEE 2022	150 080	171 393	22 694	31 774	44 945	12 449	6 334	4 442	6 893	75 063	451 004
VARIATION (en tonnes)	- 28 362	+ 14 501	- 1 580	- 6 456	+ 3 065	- 6 473	- 1 384	+ 1 029	+ 354	- 3 409	- 25 306
VARIATION en %	- 16%	+ 9%	- 7%	- 17%	+ 7%	- 34%	- 18%	+ 30%	+ 5%	- 4%	- 5%

TYPE DE MARCHANDISE	FRET 2021	FRET 2022	VARIATION (en T)	VARIATION (en %)
FRET ALLER				
Produits alimentaires	83 361	102 625	+ 19 264	+ 23%
Matériaux de construction	80 939	75 629	- 5 310	- 7%
Hydrocarbures	91 515	101 225	+ 9 710	+ 11%
Divers	125 198	97 756	- 27 442	- 22%
TOTAL FRET ALLER (EN T)	381 013	377 235	- 3 778	- 1%
FRET RETOUR				
Coprah	9 819	8 838	- 981	- 10%
Produits de la mer	694	830	+ 136	+ 20%
Produits Agricoles	7 120	5 454	- 1 666	- 23%
Productions des îles	7 950	6 671	- 1 279	- 16%
Déchets	30 820	23 293	- 7 527	- 24%
Divers	38 894	28 683	- 10 211	- 26%
TOTAL FRET RETOUR (EN T)	95 297	73 769	- 21 528	- 23%
TOTAL FRET (EN T)	476 310	451 004	- 25 306	- 5%

PASSAGERS	PAX 2021	PAX 2022	VARIATION (en nombre)	VARIATION (en %)
IDV	1 584 981	1 892 766	+ 307 785	+ 19%
ISLV	46 449	58 732	+ 12 283	+ 26%
AUSTRALES	693	887	+ 194	+ 28%
MARQUISES	1 245	2 880	+ 1 635	+ 131%
TUAMOTU-GAMBIER				
- OUEST	175	604	+ 429	+ 245%
- CENTRE	145	142	- 3	- 2%
- EST	34	33	- 1	- 3%
- NORD-EST	0	11	+ 11	0%
- GAMBIER	19	322	+ 303	+ 1595%
	373	1 112	+ 739	+ 198%
TOTAL GENERAL	1 633 741	1 956 377	+ 322 636	+ 20%



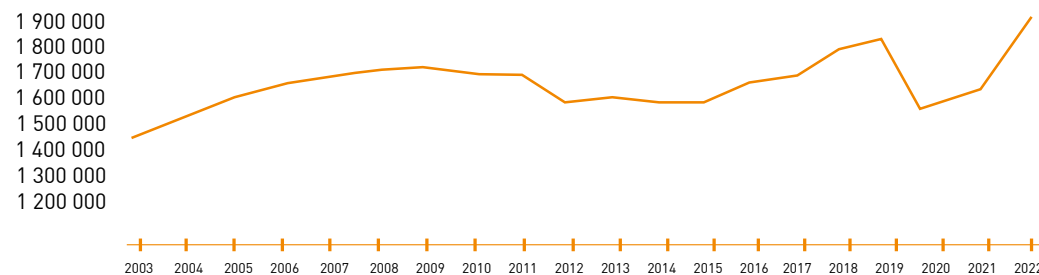
Statistiques maritimes interinsulaires

Evolution du nombre de passagers sur 20 ans

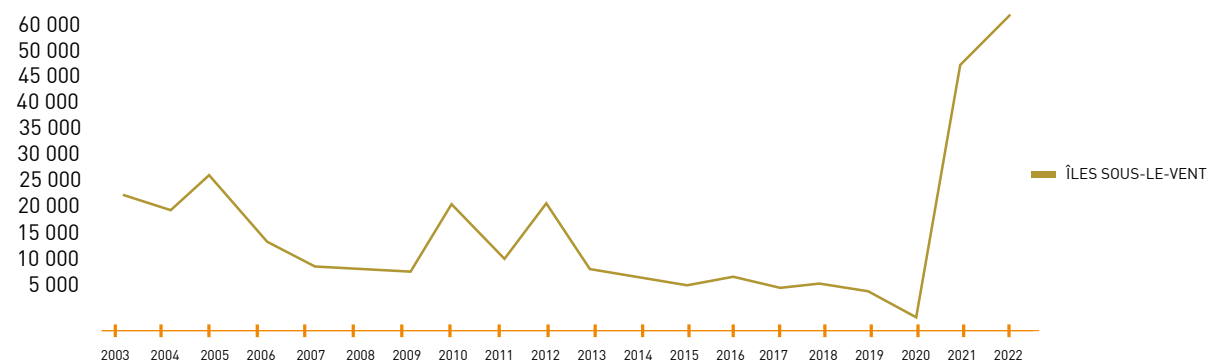


	2003	2004	2005	2006	2007	2008	2009	2010	2011	2012	2013	2014	2015	2016	2017	2018	2019	2020	2021	2022
IDV	1 409 004	1 500 799	1 578 469	1 640 776	1 664 651	1 691 946	1 702 961	1 667 406	1 676 083	1 556 343	1 596 426	1 568 705	1 569 705	1 639 147	1 675 643	1 782 791	1 880 630	1 513 635	1 584 981	1 892 766
ISLV	2 395	18 896	25 799	12 899	7 820	7 653	6 743	19 469	9 830	20 986	6 867	5 263	4 751	6 185	4 023	4 359	4 052	1 570	46 449	58 732
Australes	1 371	1 024	585	386	596	329	385	634	1 715	1 970	2 051	1 864	1 539	1 057	816	717	909	692	693	887
Marquises	3 113	3 284	3 767	4 368	4 471	4 496	4 014	4 294	4 771	4 779	4 870	4 853	5 230	6 882	6 864	3 980	3 600	1 210	1 245	2 880
Tuamotu-Gambier	2 405	2 333	2 433	2 494	2 130	1 560	1 352	1 143	1 566	1 780	1 604	1 737	1 662	1 548	1 570	1 553	1 313	475	373	1 112
TOTAL	1 438 288	1 526 336	1 611 053	1 660 923	1 679 668	1 705 984	1 715 455	1 692 946	1 693 965	1 585 858	1 611 818	1 582 422	1 582 887	1 654 819	1 688 916	1 793 400	1 890 504	1 517 582	1 633 741	1 956 377

ÉVOLUTION DU NOMBRE DE PASSAGERS SUR 20 ANS



ÉVOLUTION DU NOMBRE DE PASSAGERS AUX ÎLES-SOUS-LE-VENT





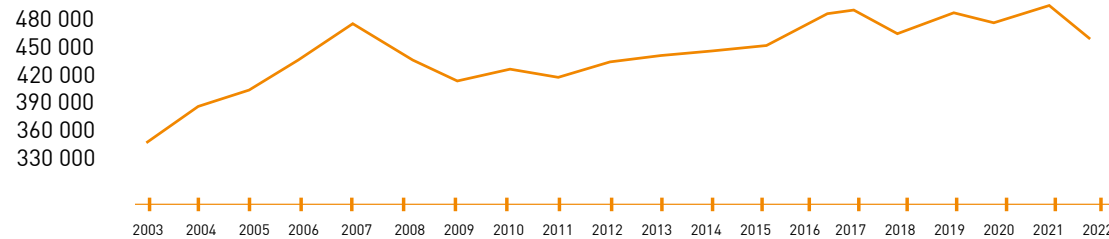
Statistiques maritimes interinsulaires



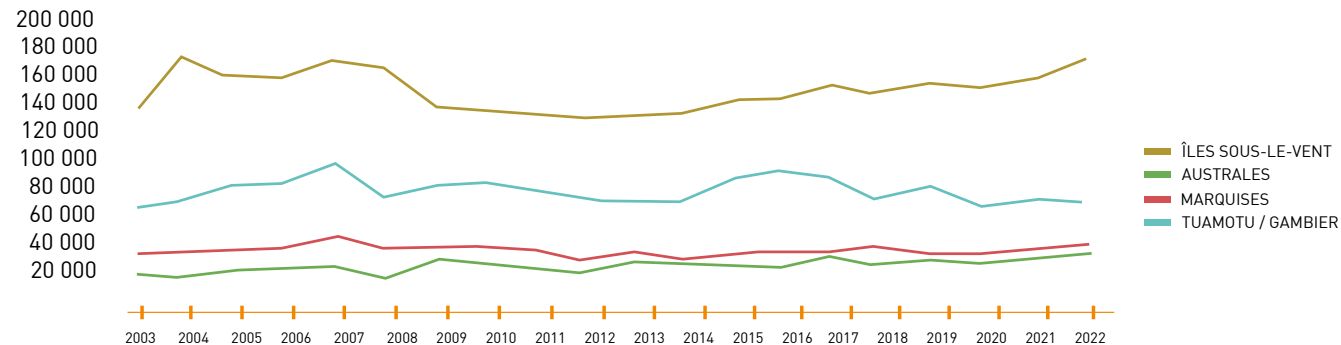
Evolution du fret sur 20 ans

	2003	2004	2005	2006	2007	2008	2009	2010	2011	2012	2013	2014	2015	2016	2017	2018	2019	2020	2021	2022
IDV	97 730	102 962	101 006	141 584	138 236	131 834	117 478	119 912	131 835	161 530	153 683	162 137	150 197	176 391	164 707	165 812	169 814	167 880	178 442	150 080
ISLV	130 776	167 894	160 781	159 405	169 149	164 281	138 431	137 721	136 259	129 135	130 097	132 783	139 687	141 584	154 053	146 810	153 856	150 962	156 892	171 393
Australes	18 998	18 454	20 922	21 089	21 059	18 567	22 976	22 695	21 244	20 498	27 355	24 478	23 041	22 568	26 685	21 828	27 255	22 250	24 274	22 694
Marquises	28 740	32 553	34 547	35 657	41 542	35 123	38 460	38 669	34 413	25 970	30 948	27 713	29 276	30 239	30 718	36 012	32 955	32 915	38 230	31774
Tuamotu-Gambier	64 640	68 878	81 972	84 072	95 428	74 135	80 148	83 170	75 286	74 768	71 136	73 208	81 789	90 686	87 541	69 186	76 383	67 802	78 472	75 063
TOTAL	340 884	390 741	399 228	441 807	465 414	423 940	397 493	402 167	399 037	411 901	413 219	420 319	423 990	461 468	463 704	439 648	460 263	441 809	476 310	451 004

ÉVOLUTION DU FRET SUR 20 ANS



ÉVOLUTION DU FRET PAR ARCHIPELS HORS ÎLES DU VENT SUR 20 ANS





Annexe Nombre de touchées des îles 2020-2021-2022

Par les navires au départ de Tahiti



NOMBRE DE TOUCHÉES

	2020	2021	2022
ÎLE DU VENT			
MOOREA	4 368	5 839	7 051
MAIAO	3	3	3
ÎLES SOUS-LE-VENT			
HUAHINE	173	412	363
RAIATEA	173	412	374
TAHAA	173	394	360
BORA BORA	180	421	363
MAUPITI	10	16	1
AUSTRALES			
RIMATARA	24	26	28
RURUTU	25	28	29
TUBUAI	25	28	29
RAIVAVAE	25	24	29
RAPA	11	13	13
MARQUISES			
FATU HIVA	37	37	39
HIVA OA	37	38	39
NUKU HIVA	37	38	39
TAHUATA	37	38	39
UA HUKA	37	38	39
UA POU	37	38	39

NOMBRE DE TOUCHÉES

	2020	2021	2022
TUAMOTU OUEST			
AHE	74	69	81
APATAKI	62	60	60
ARATIKA	18	20	21
ARUTUA	67	71	79
FAKARAVA	80	82	91
KAUEHI	34	31	25
KAUKURA	69	71	78
MAKATEA	33	27	26
MANIHI	74	69	81
MATAIVA	36	34	32
NIAU	37	30	34
RANGIROA	83	84	105
RARAKA	33	22	21
TAIARO	1	1	2
TAKAPOTO	58	49	50
TAKAROA	37	30	32
TIKEHAU	63	69	72
TOAU	1	3	1
TUAMOTU EST			
NUKUTAVAKE	28	27	27
PINAKI	2	4	3
PUKARUA	26	31	30
REAO	26	31	29
TATAKOTO	27	26	30
TEMATANGI	28	26	27
TUREIA	19	18	20
VAHITAHU	22	27	23
VAIRAATEA	14	16	15
VANAVANA	3	0	5

NOMBRE DE TOUCHÉES

	2020	2021	2022
TUAMOTU CENTRE			
AMANU	34	27	29
ANAA	40	36	41
ANUANURUNGA	0	5	6
FAAITE	27	29	30
HAO	44	39	39
HARAIKI	1	0	2
HEREHERETUE	28	26	27
HIKUERU	29	25	29
KATIU	24	22	25
MAKEMO	42	33	36
MAROKAU	29	25	30
NIHIRU	4	2	3
RAROAIA	22	21	23
RAVAHERE	0	1	1
TAENGA	15	17	14
TAHANEA	3	0	2
TAKUME	24	26	22
TUAMOTU NORD-EST			
FAKAHINA	11	20	17
FANGATAU	11	20	17
NAPUKA	11	12	14
PUKA PUKA	11	21	15
TEPOTO NORD	11	12	12
GAMBIER			
MANGAREVA	28	27	29



Annexe Recensement de la population municipale

Recensement 2017



POLYNÉSIE FRANÇAISE

ILES DU VENT	207 333
ILES SOUS LE VENT	35 393
AUSTRALES	6 965
MARQUISES	9 346
TUAMOTU-GAMBIER	16 881
TOTAL	275 918

ÎLES DU VENT

TAHITI	189 517
Tahiti	189 277
Tetiaroa	240
MOOREA-MAIAO	17 816
Moorea	17 463
Maiao	353
TOTAL	207 333

ÎLES-SOUS-LE-VENT

HUAHINE	6 075
RAIATEA	12 249
TAHAA	5 234
BORA BORA	10 549
COMMUNE DE MAUPITI	1 286
Maupiti	1 245
Mopelia	20
Scilly	21
TOTAL	35 393

MARQUISES

NUKU HIVA	2 951
UA HUKA	674
UA POU	2 213
HIVA OA	2 243
TAHUATA	653
FATU HIVA	612
TOTAL	9 346

AUSTRALES

RIMATARA	872
RURUTU	2 466
TUBUAI	2 217
RAIVAVAE	903
RAPA	507
TOTAL	6 965

TUAMOTU - GAMBIER

COMMUNE DE ANAA	811	COMMUNE DE MANIHI	1 141
Anaa	494	Ahe	491
Faaite	317	Manihi	650
COMMUNE DE ARUTUA	1 664	COMMUNE DE NAPUKA	284
Apataki	442	Napuka	234
Arutua	808	Tepoto Nord	50
Kaukura	414	COMMUNE DE NUKUTAVAKE	295
COMMUNE DE FAKARAVA	1 637	Nukutavake	177
Aratika	225	Vahitahi	68
Fakarava	830	Vairaatea	50
Kauehi	224	COMMUNE DE PUKA PUKA	163
Niau	246	COMMUNE DE RANGIROA	3 657
Raraka	96	Makatea	94
Taiaro	2	Mataiva	294
Toau	14	Rangiroa	2 709
COMMUNE DE FANGATAU	296	Tikehau	560
Fakahina	161	COMMUNE DE REAO	587
Fangatau	135	Pukarua	236
COMMUNE DES GAMBIER	1 535	Reao	351
Mangareva	1 431	COMMUNE DE TAKAROA	1 175
Marutea Sud	104	Takapoto	501
COMMUNE DE HAO	1 258	Takaroa	674
Amanu	174	COMMUNE DE TATAKOTO	259
Hao	1 027	COMMUNE DE TUREIA	336
Hereheretue	45	Tematangi	61
Nukutepipi	12	Tureia	275
COMMUNE DE HIKUERU	275		
Hikueru	179		
Marokau	96		
COMMUNE DE MAKEMO	1 508		
Haraiki	1		
Katiu	234		
Makemo	824		
Raroia	174		
Taenga	117		
Takume	152		
Tuanake	6		
TOTAL			16 881