



POLYNÉSIE FRANÇAISE

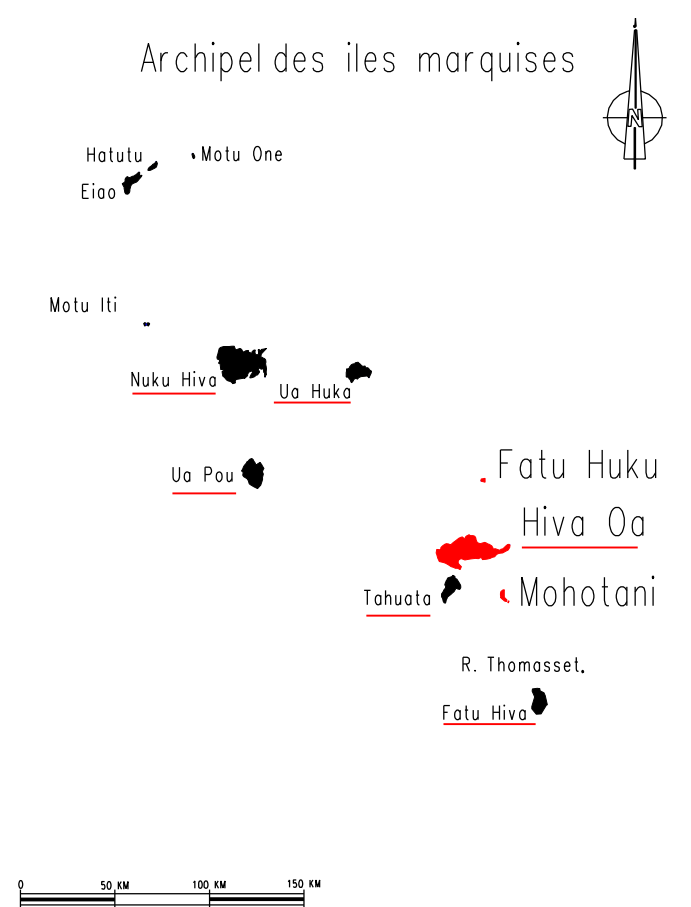
ILES DE HIVA OA
MOHOTANI et FATU HUKU

COMMUNE DE
HIVA OA

PLAN GENERAL D'AMENAGEMENT

Plan de zonage


20 avril 2009 (Fiche n° 3195)
Echelle : 1/40 000
PLAN N° 323



MAITRE D'OUVRAGE
COMMUNE DE HIVA OA
URBANISTE - CHEF DE PROJET :
E. POISSIGNON, architecte D.P.L.G., urbaniste
Dessin et infographie : E. POISSIGNON
Fonds cartographique
S.I.C. FENIA (Chef de projet : M. COLOMBANI)
Service de cadastre
Direction Régionale de l'Urbanisme

Copie certifiée conforme (article 126/14 du 26 mai 2009)

Mairie de Hiva Oa - ATUINA Tel : 927 332 - Fax : 927 495 adresse courriel : commune@commune-hivaoa.pf
Ile DE HIVA OA



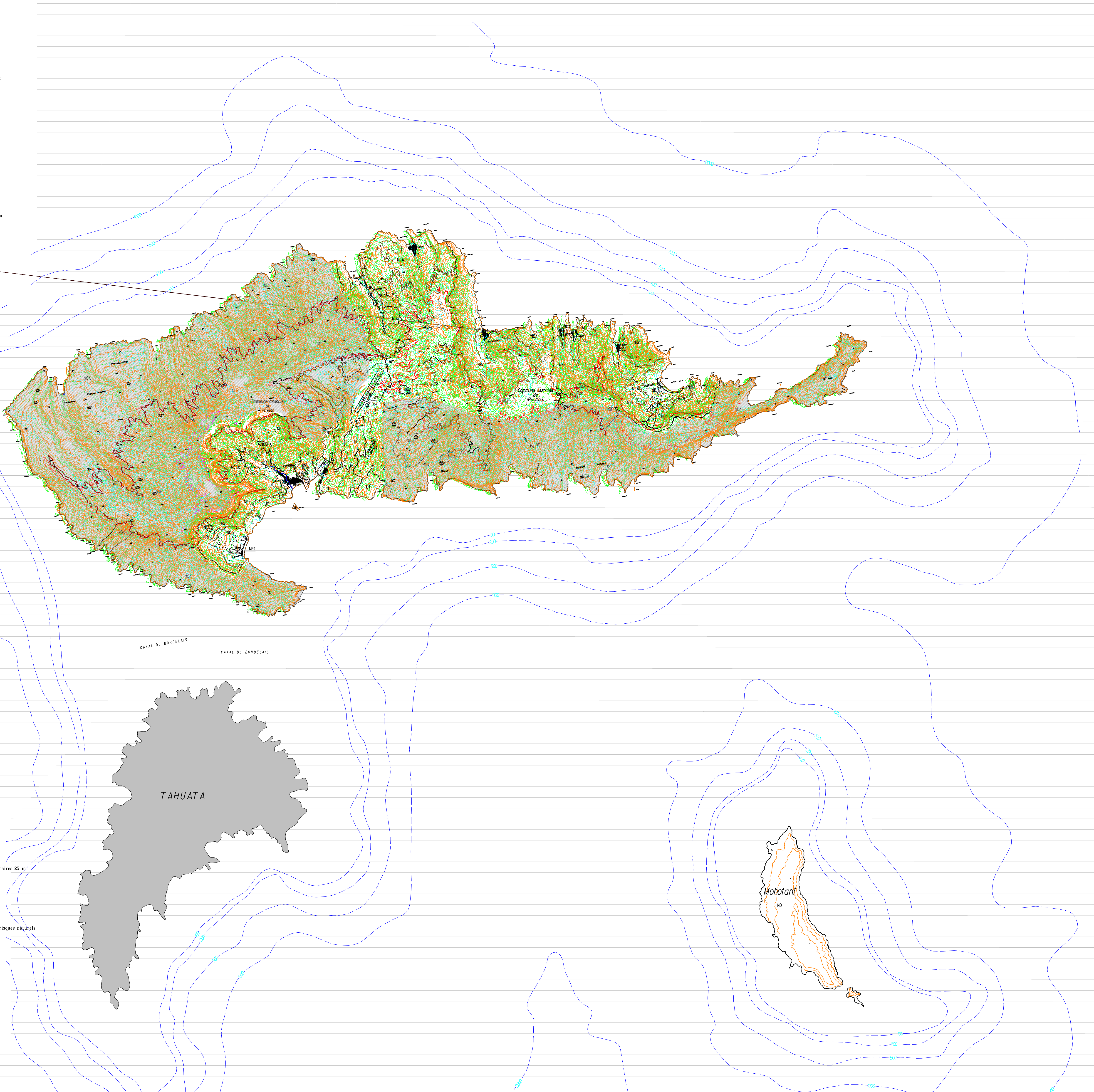
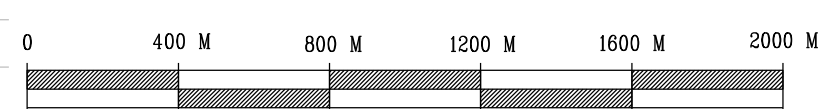
LEGENDE :

- UB Zone urbaine
- UC Zone hors agglomération
- UE Secteur d'équipement
- NCEC Zone de protection des captages en rivière
- US Zones d'activités secondaires
- UT Zone touristique protégée
- NCA Zone agricole protégée
- NCF Zones forestières
- NCM Gisement minier
- NDa Zone de protection archéologique
- NDi Zone de protection de Mohotani et Fatu Huku
- NDF Zone de haute montagne
- NRr Zone exposée aux chutes de roches
- NRi Zone exposée aux inondations

LEGENDE GRAPHIQUE :

- ND Limite de zone
- NDi Som de zone
- Equidistance des courbes de niveaux secondaires 25 m
- Courbes maîtresses, équidistance 100 m
- limite de commune associée
- Zone non couverte par les études sur les risques naturels

Echelle graphique :



Mohotani

TAHUATA

CANAL DU BORDELAIS