



REPUBLIQUE FRANCAISE  
LIBERTÉ - ÉGALITÉ - FRATERNITÉ

POLYNÉSIE FRANÇAISE

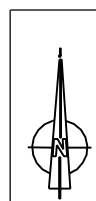
ILE DE TAHITI

COMMUNE DE PIRAE

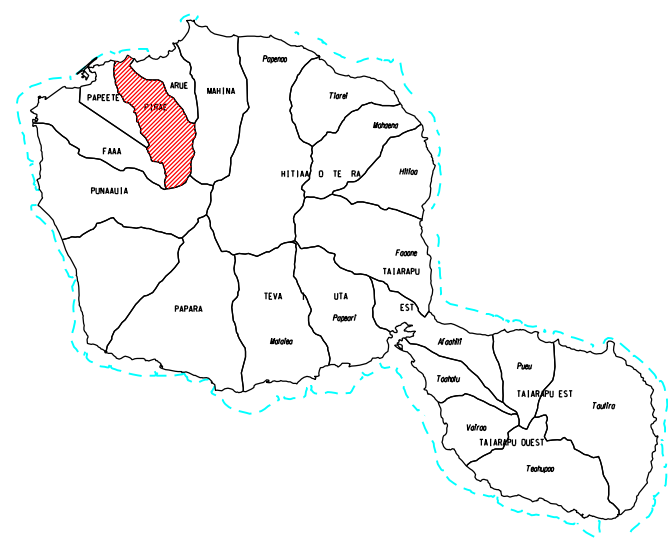
### PLAN GENERAL D'AMENAGEMENT

#### PLAN de ZONAGE

28 mars 2012 (Plan n°15/1)  
Echelle : 1/20 000  
PLAN N° 36-1R



PLAN DE SITUATION



0 5 10 20 M

MAITRE D'OUVRAGE :  
COMMUNE de PIRAE

URBANISME - CHEF DE PROJET :  
E.POINSIGNON, architecte D.P.L.G. urbaniste

Dessin et infographie : E.POINSIGNON

Fonds cartographique :  
S.I. PONDU (Chef de projet J.-M. COLOMBANI)  
Service du cadastre  
Section topographie-service de l'urbanisme

Copie certifiée conforme  
adoptée par le conseil municipal le 28 mars 2012,  
détib. n° 09/2012 et arrêté le XX/CM du XX XXI

Avenue Ar'ipaoa Pomare : B.P. 51585 - 98716 PIRAE - Tel : 50 80 80 - Télécopie : 43 99 44  
Adresse courriel : piraemai@ptf.pf  
Ile de TAHITI

#### LEGENDE

- UB Zone urbaine
- UC/UCa Zone d'agglomération
- UD Zone rurale
- UE Secteur d'équipement
- NCE Zone de protection des forages et captages
- US Zone d'activités secondaires
- UT Zone touristique protégée
- NA Future zone d'urbanisation
- NCF Zone forestière
- NDb Zone de moyenne montagne
- NDF Zone de haute montagne

Piste ancestrale de l'Aorai (compétence Pays, DIREN)

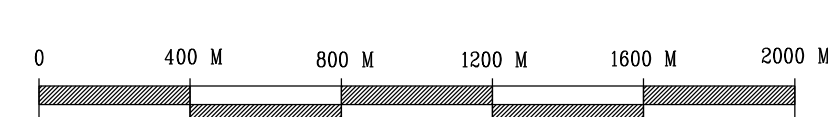
Tableau de répartition des surfaces des zones

UB	87 ha 76 a 39 ca
UC	471 ha 36 a 33 ca
UCa	13 ha 36 a 49 ca
UD	80 ha 96 a 91 ca
UE	110 ha 78 a 27 ca
US	4 ha 93 a 21 ca
UT	3 ha 81 a 26 ca
NDb	57 ha 59 a 27 ca
NCE	1182 ha 40 a 70 ca
NA	161 ha 63 a 26 ca
NDF	1369 ha 29 a 34 ca

#### LEGENDE GRAPHIQUE :

- Limite de zone
- ND** Nom de zone
- Limite de parcelle
- Equidistance des courbes de niveaux secondaires 10 m
- Courbes maîtresses, equidistance 50 m
- Limite de commune

#### Echelle graphique :



Mise en garde : L'implantation des constructions n'est donnée que pour information,  
la localisation étant faite à partir de photos aériennes.

