

REPUBLIQUE FRANÇAISE
LIBERTÉ - ÉGALITÉ - FRATERNITÉ

POLYNÉSIE FRANÇAISE

ILE DE MAUPITI

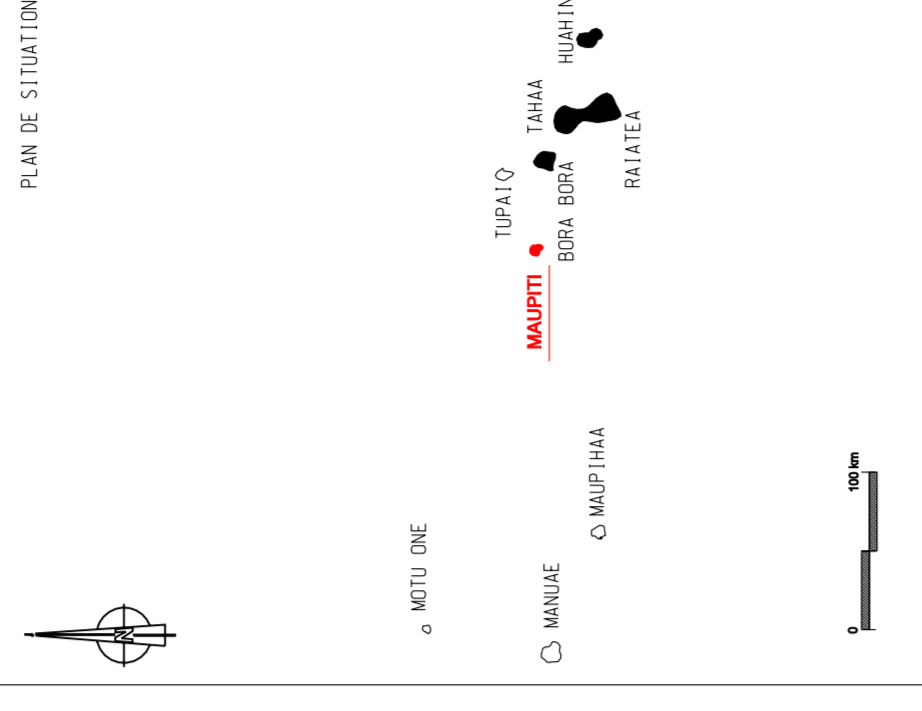
COMMUNE DE
MAUPITI

PLAN GENERAL D'AMENAGEMENT

PLAN de ZONAGE

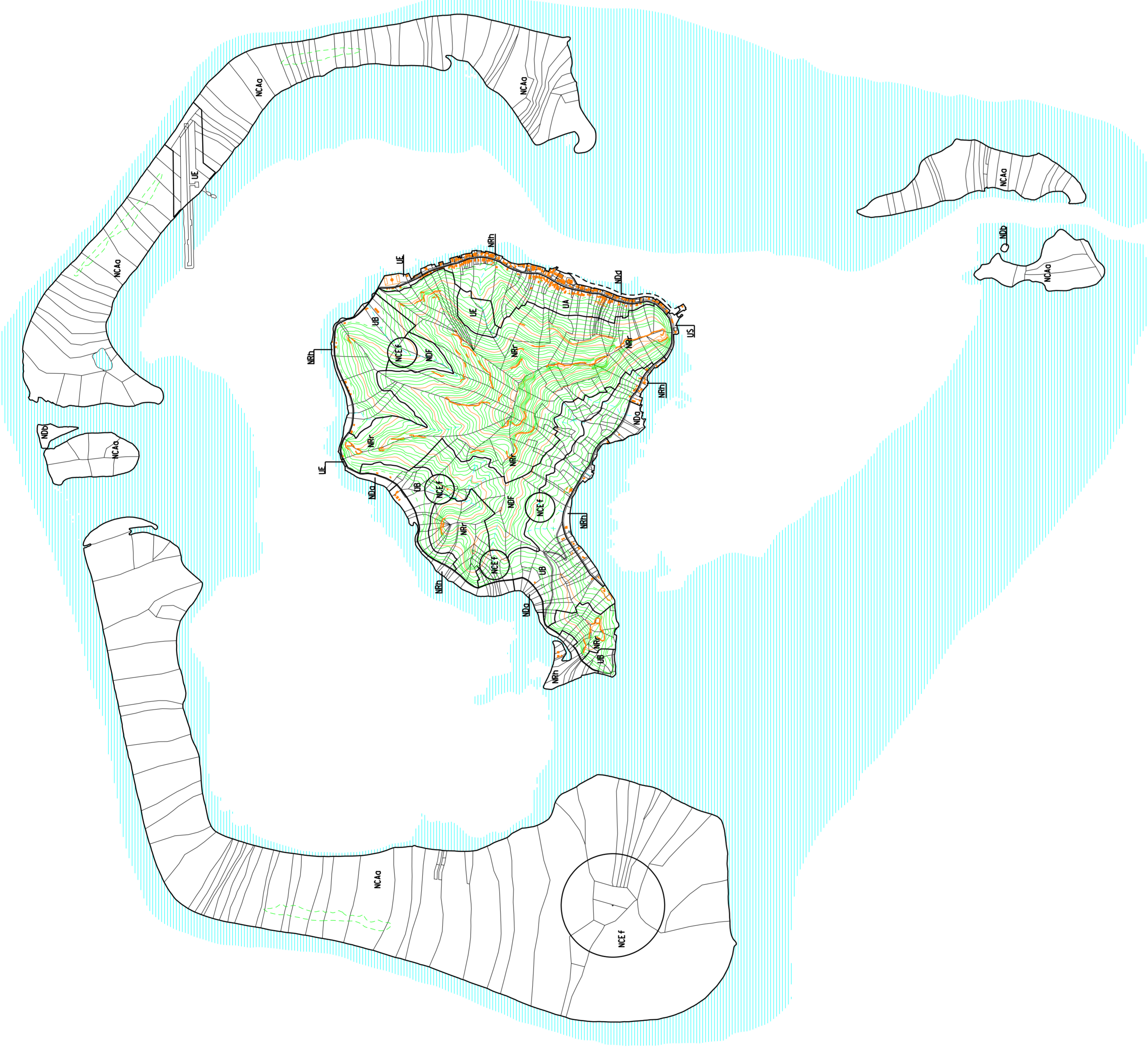
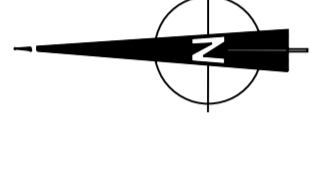
19 mai 2006
Cohésion : 1/20 000
PLAN N° 612/16

PLAN DE SITUATION



MAITRE D'OUVRAGE :
COMMUNE DE MAUPITI
URBANISME - CHEF DE PROJET :
E. POINSONEN, architecte D.P.L.G., urbaniste
Dessin et topographie : E. POINSONEN
Fonds cartographique :
Service de l'urbanisme
Service du cadastre
Section topographique Service de l'urbanisme
Copie certifiée conforme :
Arrêté n° 805/CM du 1er août 2006,
publié au JORF n° 28N.5 du 8 août 2006

Mairie de MAUPITI - Tél. : 60 15 55 - Fax : 67 81 02
E-mail : secc@maupiti.mf



LEGENDE :

- UA Zone urbaine du centre ville
- UB Zone urbaine
- UE Secteur d'équipement
- NCEf Zone de protection des forêts
- US Zone d'activités secondaires
- NCA Zone agricole protégée
- NCAO Zone agricole des maëts
- NCAD Aïoli de MAUPITI
- NCAC Aïoli de MANUË, MOTU ONE et MAUPITAA
- ND Zone de site protégé
- NDO Zone archéologique
- NDB Aïoli de MOTU ONE et MANUË
- NDD Zone littorale du village
- NDF Zone de haute montagne
- NR Zone de risques
- NRh Zone exposée aux houles
- NRf Zone exposée aux chutes de roches

LEGENDE GRAPHIQUE :

- ND Limite de zone
- ND Nom de zone
- ND Limite de parcelle
- ND Equidistance des courbes de niveaux secondaires 10 m
- ND Courbes maîtresses, equidistance 50 m

Echelle graphique :

