

POLYNÉSIE FRANÇAISE
AÎLLES de MAUPIHAA
MANUAE et MOTU ONE

COMMUNE DE MAUPIITI

MAUPITI
 MANUAE
 MOTU ONE

PLAN GENERAL D'AMENAGEMENT

PLAN de ZONAGE

Etat: 2004
 Plan N° 012M/10

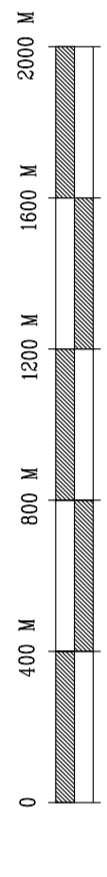
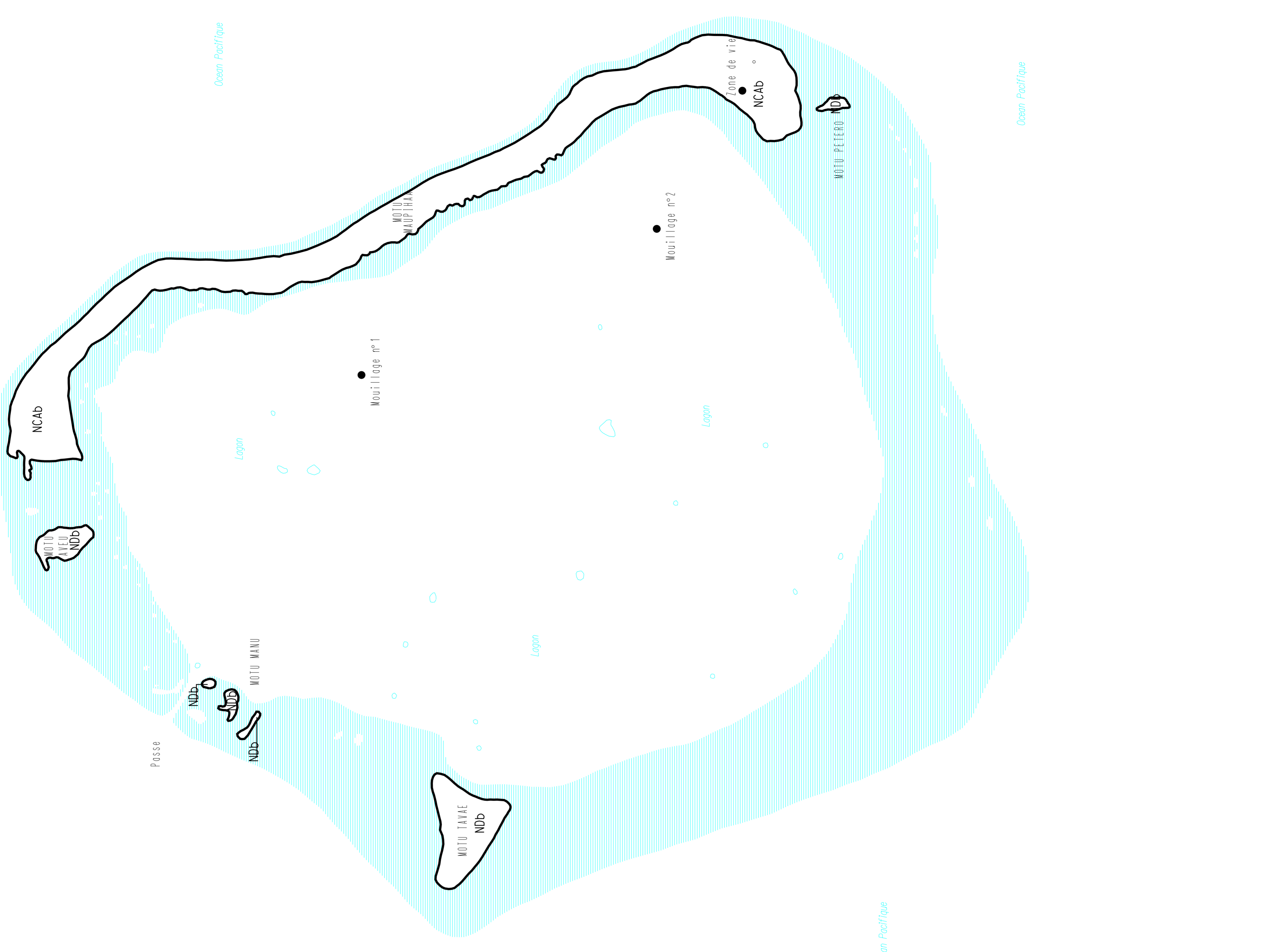
PLAN DE SITUATION
 COMMUNE DE MAUPIITI
 SITUATION - CARRÉ DE PROJET
 L'EMPIREMENT DE LA COMMUNE DE MAUPIITI
 DANS LE TERRITOIRE COMMUNAL
 DANS LE TERRITOIRE DÉPARTEMENTAL
 DANS LE TERRITOIRE REGIONAL
 DANS LE TERRITOIRE NATIONAL



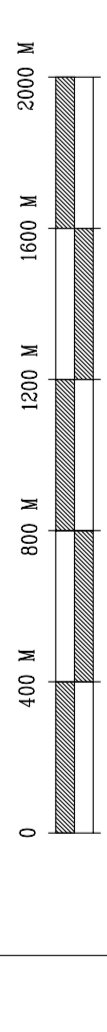
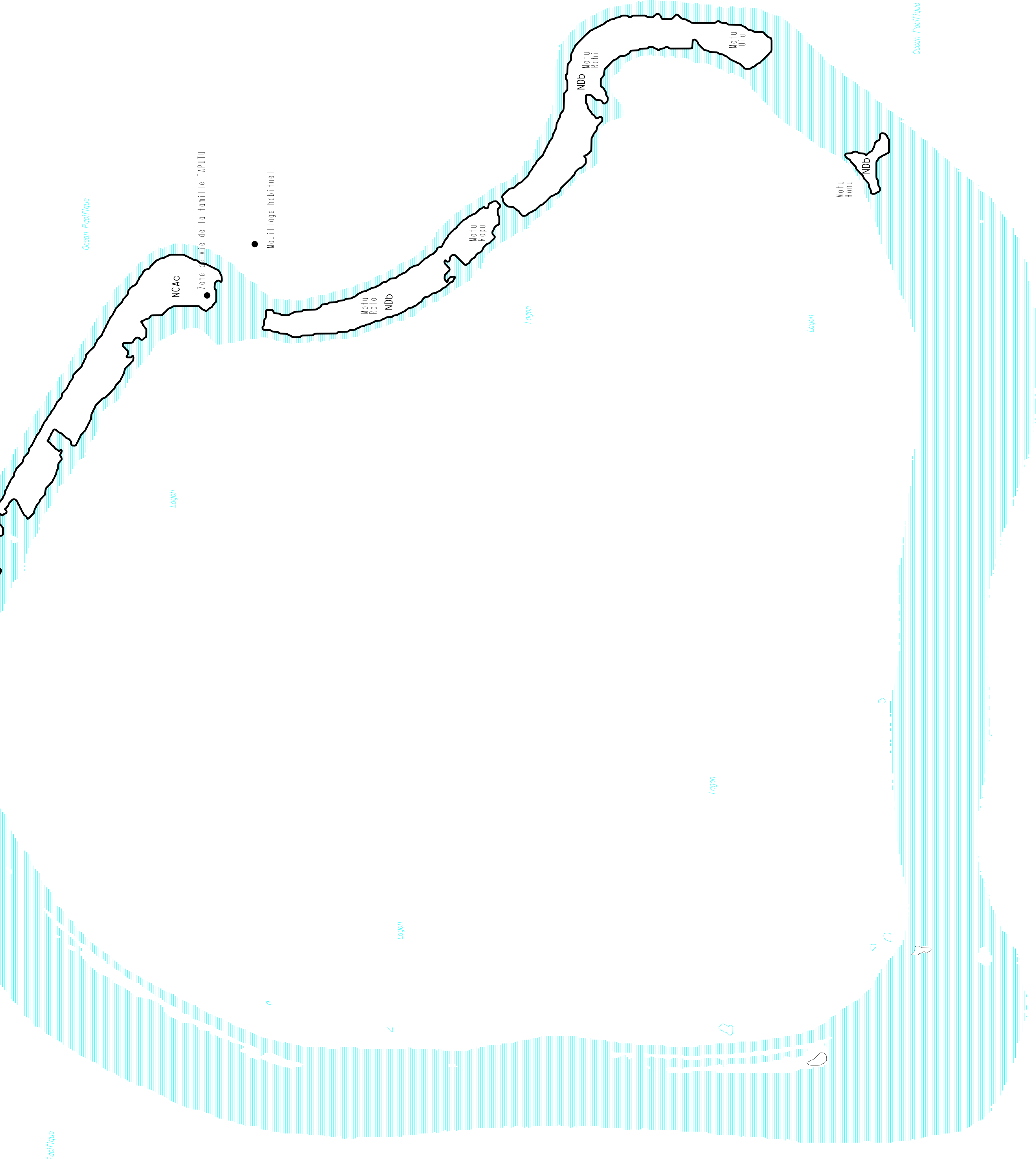
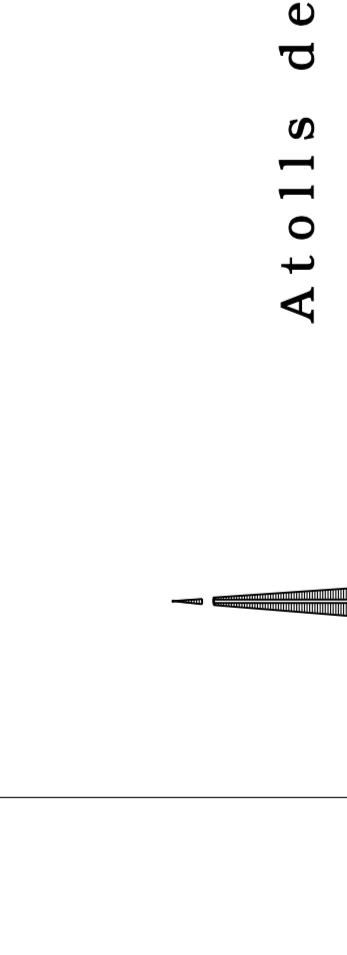
Maupiti - 16° 15' 55" S - 151° 03' 12" O
 E-mail : sdpp@maupiti.nc

- LEGENDE**
- UA** Zone urbaine de centre ville
 - UB** Zone urbaine
 - UE** Zone d'équipement
 - NCEf** Zone de protection de l'écoulement
 - US** Zone d'activités industrielles
 - NCA** Zone agricole protégée
 - NCAG** Zone agricole de haut rendement
 - NCAD** Zone agricole de rendement moyen
 - NCAC** Zone agricole de rendement faible
 - ND** Zone à vocation agricole
 - NDi** Zone d'habitat agricole
 - NDD** Zone de forêt primaire et secondaire
 - NDd** Zone de forêt d'altitude
 - NDF** Zone de forêt d'altitude
 - NR** Zone de réserve naturelle
 - NRh** Zone d'habitat agricole
 - NRr** Zone d'habitat agricole
- LEGENDE GRAPHIQUE**
- ND** Ligne de zone
 - Ligne de parcelle
 - Appellation des cultures de terres arables et en jachère
 - Culture maraichère (potager)

Atolls de MAUPIHAA



Atolls de MANUAE



Atolls de MOTU ONE

