

POLYNÉSIE FRANÇAISE

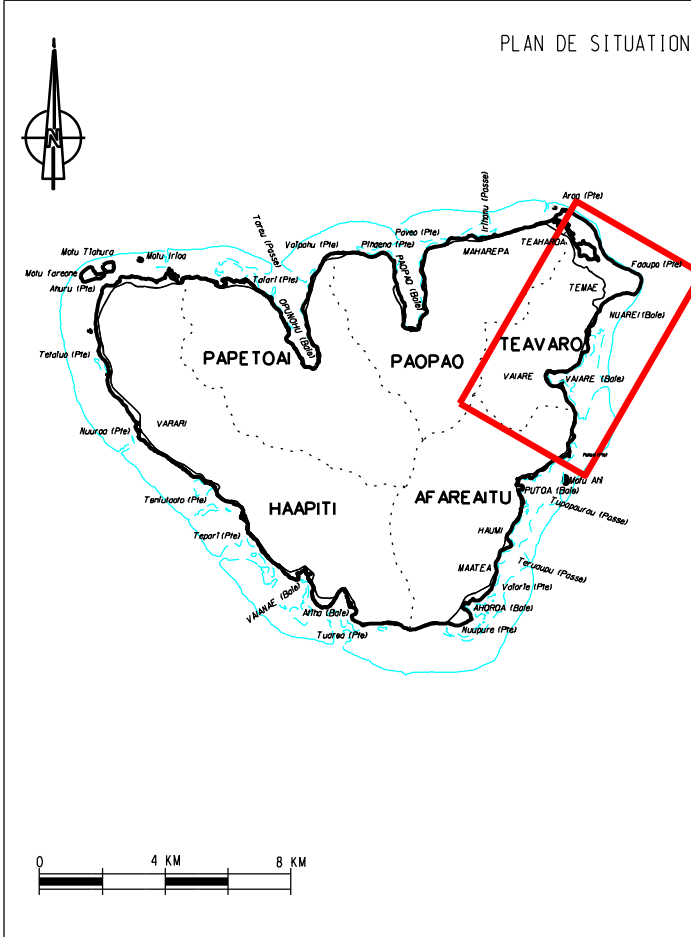
ILE DE MOOREA

COMMUNE DE MOOREA-MAIAO  
commune associée  
de  
TEAVARO

PLAN GENERAL D'AMENAGEMENT

PLAN de ZONAGE

18 avril 2008  
Échelle : 1/10 000  
PLAN N° 614-1b-2R



MAÎTRE D'OUVRAGE  
COMMUNE DE MOOREA-MAIAO  
URBANISME - CHEF DE PROJET  
ÉLABORATION ARCHITECTURE D.P.S.C. - URBAVIS  
Dessin et Infographie : A. POISSONIER  
Pilotage cartographique  
S.I.C. PENIA - Chef de projet : M. COLOMBANI  
Service de cadastre  
Bureau Topographique Service de l'urbanisme  
Copie certifiée conforme  
Intéressé le 25/02/08 de 09 heures 00:00  
Parution au J.O.P.F. n° 630 du 25 février 2010, page 28  
Date de révision  
Intéressé le 06/02/08 de 10 heures 00:00

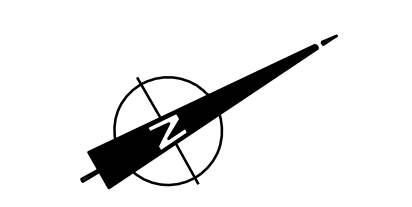
Mairie de MOOREA - MAIAO - AFAREAITU - Tél : 55 04 55 - Fax : 56 19 26  
11 rue MOOREA

LEGENDE

- UB Zone urbaine
- UC Zone hors agglomération
- UD Zone rurale
- UE Secteur d'équipement
- NCEC Zone de protection des captages en rivière
- NCEf Zone de protection des forages
- US Zone d'activités secondaires
- UTb Zone touristique
- UTC Zone touristique majeur
- UT+ Zone touristique de Tesea
- NCA Zone agricole protégée
- NCAm Zone agricole de MAIAO
- NCF Zone forestière
- NDA Zone de protection archéologique
- NDb Méseuse montagne
- NDD Littoral
- NDM Mése
- NDF Zone de haute montagne
- NCM Climat de matériaux

LEGENDE GRAPHIQUE

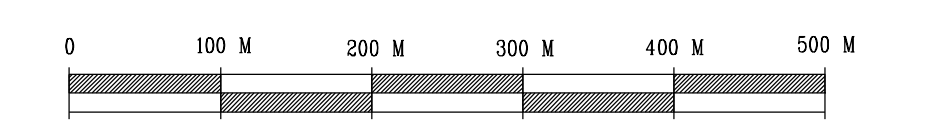
- ND Limite de zone
- ND Mése de zone
- Limite de parcelle
- Équidistance des courbes de niveau secondaires 10 m
- Courbes maîtresses, équidistance 50 m
- Limite de commune voisine



Océan pacifique

Océan pacifique

Echelle graphique



Mise en page : l'insertion des constructions doit être faite par l'urbanisme, le zonage étant fait à partir de plans aériens.