

Réserve de BIOSPHERE




COMMUNE de FAKARAVA
ARATIKA - FAKARAVA - KAUEHI - NIAU
RARAKA - TAIARO - TOAU
ARCHIPEL DES TUAMOTU - POLYNÉSIE FRANÇAISE

Atoll de NIAU

Plan Général d'Aménagement
et Espaces protégés

Pièce 7/11
13 août 2016
Echelle : 1/30 000^{ème}

Réserve de biosphère (Arrêté n°949/CM du 18 juillet 2016, publié au J.O.P.F. n°59 du 22 juillet 2016, page 7994)
Arrêté n°953/CM du 18 juillet 2016, publié au J.O.P.F. n°59 du 22 juillet 2016, page 8003
Plan Général d'Aménagement (Arrêté n°1422/CM du 26 septembre 2016, publié au J.O.P.F. n°61-NS du 5 octobre 2016, page 4206)
Plan n°516 300
COPIE CERTIFIÉE CONFORME



Archipel
des
Tuamotu

ZONAGE DE LA RESERVE DE BIOSPHERE

- Aire centrale (2 840 ha - 28,40 km²)
- Zone tampon (7 731 ha - 77,31 km²)
- Zone de transition (1 333 ha - 13,33 km²)

ESPACES NATURELS MARITIMES PROTEGES

Code de l'environnement de la Polynésie française

- Cat.1a Catégorie 1a Réserve naturelle intégrale
- Cat.1b Catégorie 1b Zone de nature sauvage (2 840 ha)
- Cat.3 Catégorie 3 Monument naturel
- Cat.4 Catégorie 4 Aire de gestion des habitats et espèces
- Cat.5 Catégorie 5 Paysage protégé
- Cat.6 Catégorie 6 Aire protégée de ressources naturelles gérées (6 055 ha)
- Zone de mouillage

ZONES LIEES AU PLAN GENERAL D'AMENAGEMENT

Code de l'aménagement de la Polynésie française

- UB Zone urbaine (329 ha)
- UE Zone d'équipement (56 ha)
- UT Zone touristique
- NCA Zone agricole protégée
- NCC Cocoteraie (70 ha)
- NDzt Zone de site protégé de la zone tampon (1 676 ha)
- NDac Zone de site protégé de la zone centrale

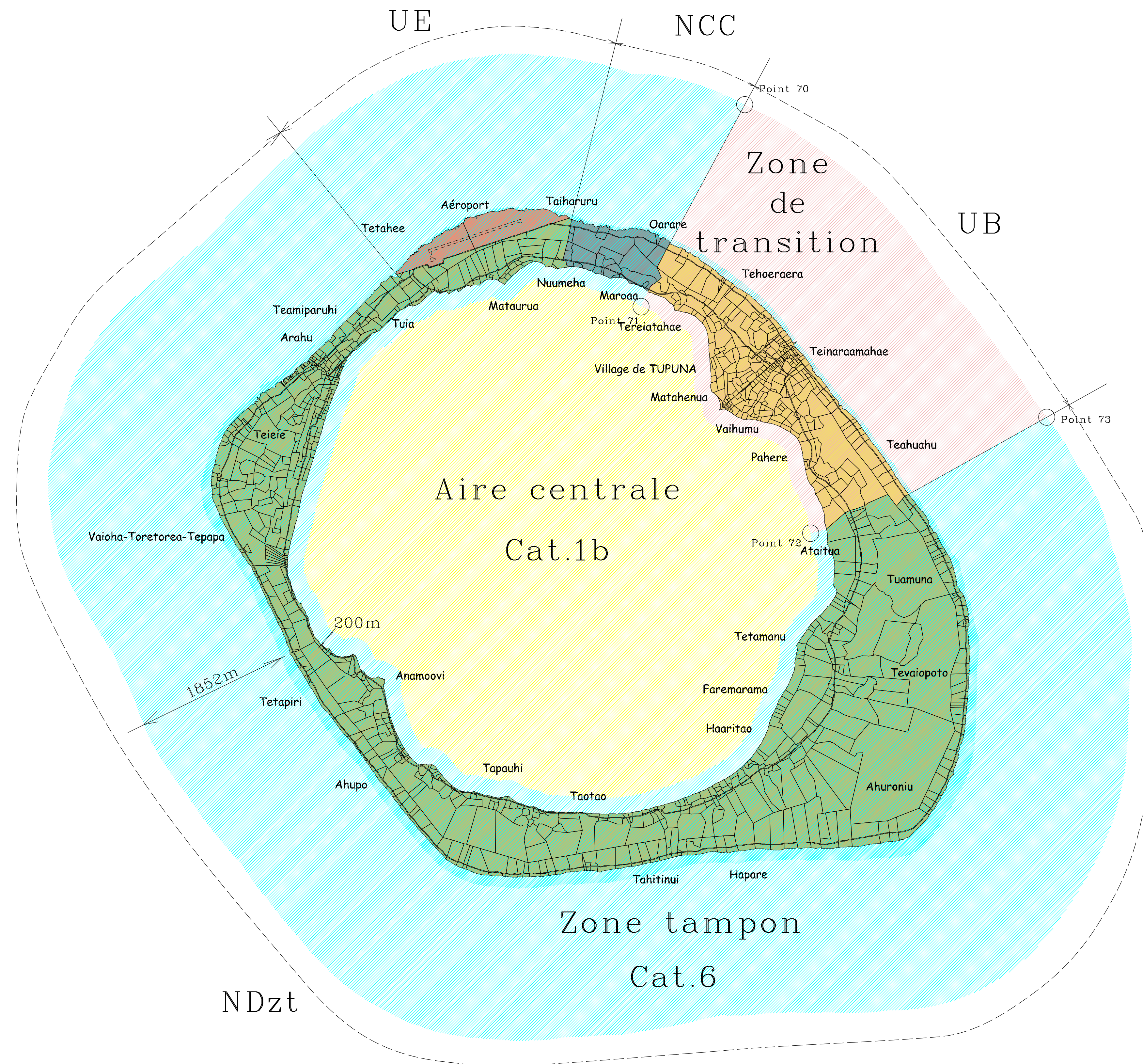
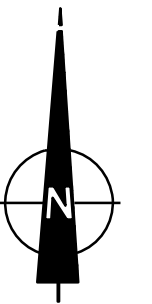
Direction de l'environnement
B.P 4562 - 98713 PAPEETE
Tél: 689 40 47 66 66 - Fax: 40 41 92 52
www.environnement.pf



A3 Tahiti consulting
Olivier BABIN - Architecte DPLG Urbaniste
B.P 4157 - 98713 PAPEETE
www.A3tahiti.com

Commune de Fakarava
B.P 101 - 98763 FAKARAVA
B.P 1721 - 98713 PAPEETE
Tél. 689 40 93 40 et 689 40 50 93 20

Fonds cartographiques :
SIG FENUA chef de projet J.M COLOMBANI
Section topographie - Service de l'urbanisme
Service du cadastre



Echelle graphique :

