

Réserve de BIOSPHERE



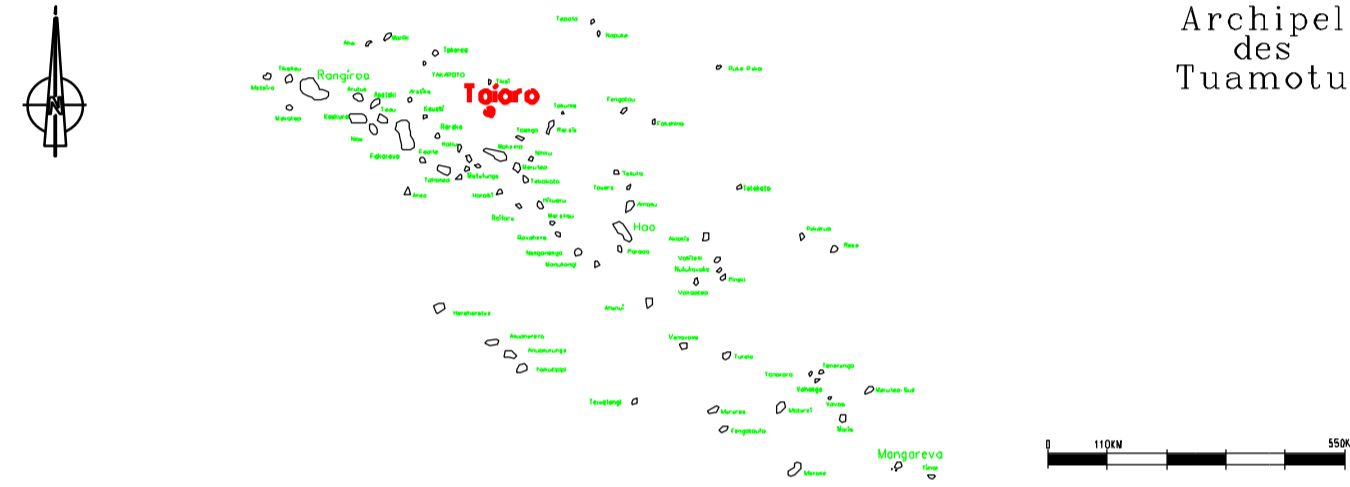
COMMUNE de FAKARAVA
ARATIKA - FAKARAVA - KAUEHI - NIAU
RARAKA - TAIARO - TOAU
ARCHIPEL DES TUAMOTU - POLYNÉSIE FRANÇAISE

Atoll de TAIARO

Plan Général d'Aménagement
et Espaces protégés

Pièce 9/11
13 août 2016
Echelle : 1/30 000^{ème}

Réserve de biosphère (Arrêté n°949/CM du 18 juillet 2016, publié au J.O.P.F. n°59 du 22 juillet 2016, page 7994)
Arrêté n°953/CM du 18 juillet 2016, publié au J.O.P.F. n°59 du 22 juillet 2016, page 8011
Plan Général d'Aménagement (Arrêté n°1422/CM du 26 septembre 2016, publié au J.O.P.F. n°61-NS du 5 octobre 2016, page 4206)
Plan n°516 203
COPIE CERTIFIÉE CONFORME



ZONAGE DE LA RESERVE DE BIOSPHERE

- Aire centrale (1 199 ha - 11,99 km²)
- Zone tampon (4 332 ha - 43,32 km²)
- Zone de transition (1,55 ha - 1,55 km²)

ESPACES NATURELS MARITIMES PROTEGES

Code de l'environnement de la Polynésie française

- Cat.1a Catégorie 1a Réserve naturelle intégrale (1 199 ha)
- Cat.1b Catégorie 1b Zone de nature sauvage
- Cat.3 Catégorie 3 Monument naturel
- Cat.4 Catégorie 4 Aire de gestion des habitats et espèces
- Cat.5 Catégorie 5 Paysage protégé
- Cat.6 Catégorie 6 Aire protégée de ressources naturelles gérées (4 001 ha)
- Zone de mouillage

ZONES LIEES AU PLAN GENERAL D'AMENAGEMENT

Code de l'aménagement de la Polynésie française

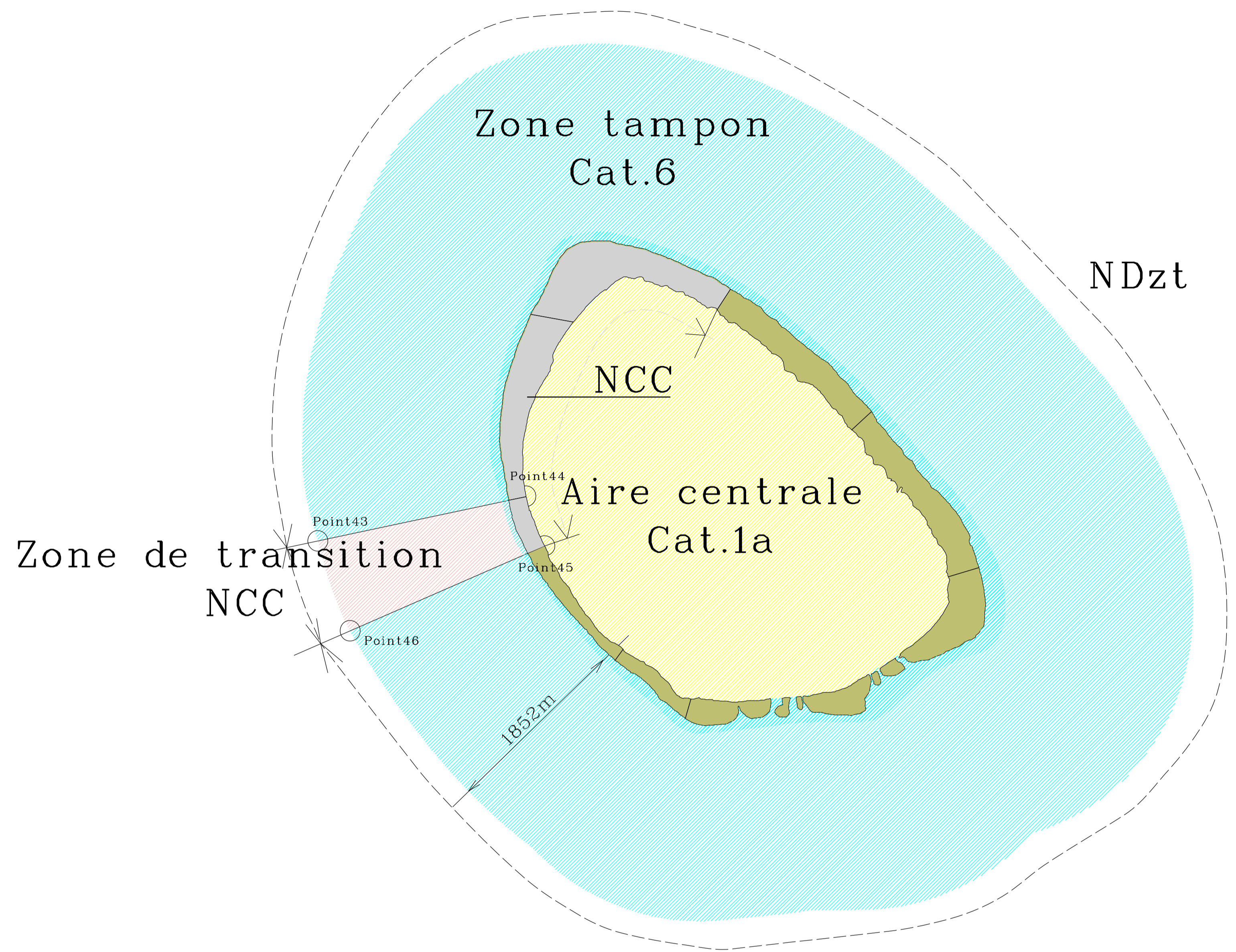
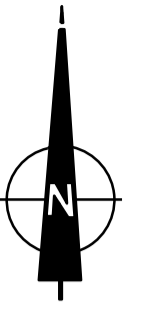
- UB Zone urbaine
- UE Zone d'équipement
- UT Zone touristique
- NCA Zone agricole protégée
- NCC Cocoteraie (133 ha)
- NDzt Zone de site protégé de la zone tampon (208 ha)
- NDac Zone de site protégé de la zone centrale (ha)

Direction de l'environnement
B.P 4562 - 98713 PAPEETE
Tél. 689 40 47 66 66 - Fax: 40 41 92 52
www.environnement.pf

A3 Tahiti consulting
Olivier BABIN - Architecte DPLG Urbaniste
B.P 4157 - 98713 PAPEETE
www.A3tahiti.com

Commune de Fakarava
B.P 101 - 98763 FAKARAVA
B.P 1721 - 98713 PAPEETE
Tél. 689 40 93 40 40 et 689 40 50 93 20

Fonds cartographiques :
SIG FENUA chef de projet J.M COLOMBANI
Section topographie - Service de l'urbanisme
Service du cadastre



"Atoll de William A. ROBINSON"
1^{ère} réserve de biosphère type Atoll
du réseau MAB France

Echelle graphique :

