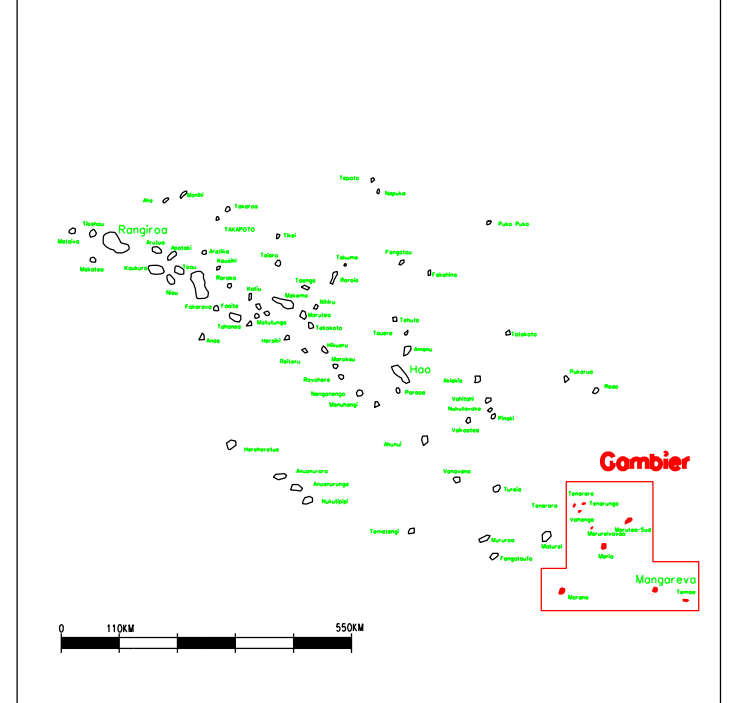


**PLAN GENERAL D'AMENAGEMENT**

Perimetre de preemption

du 20 Juin 2019  
 Etablie à 11h26 00  
 PLAN N° 19

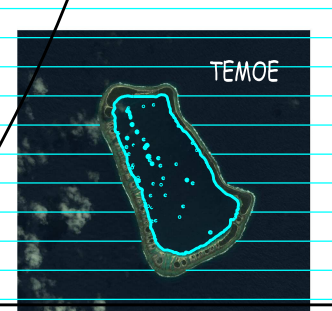
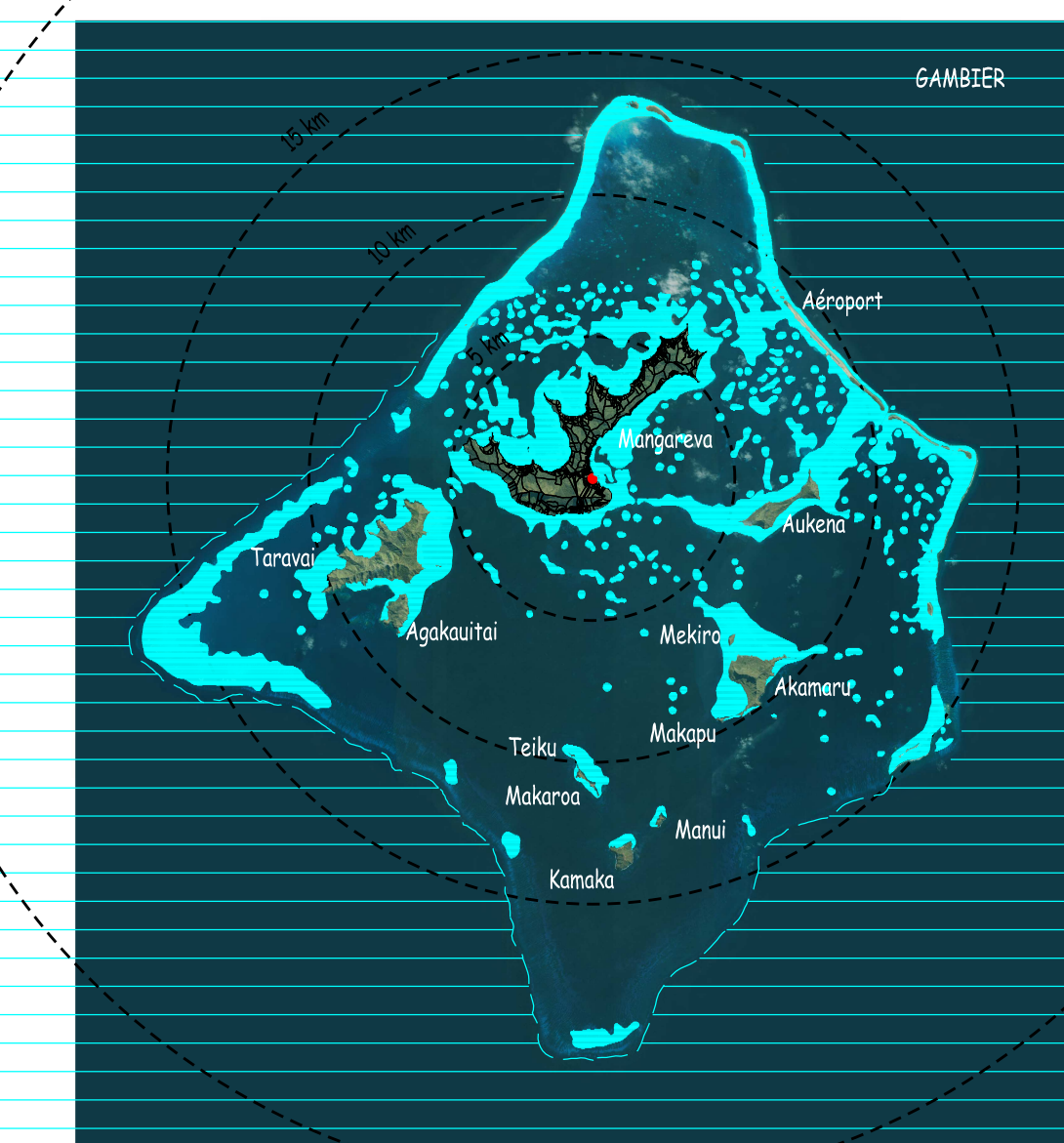
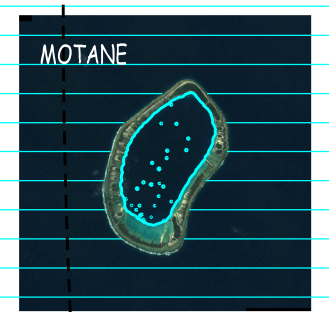
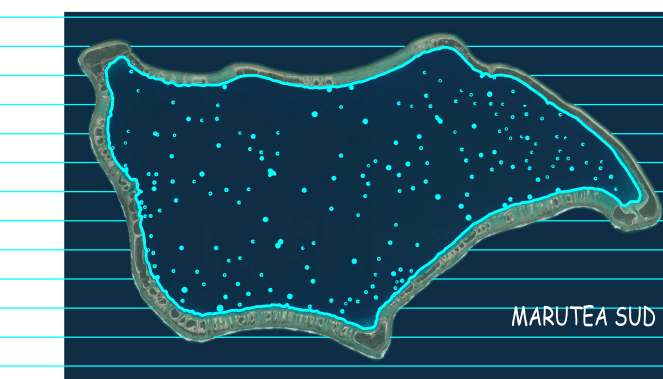
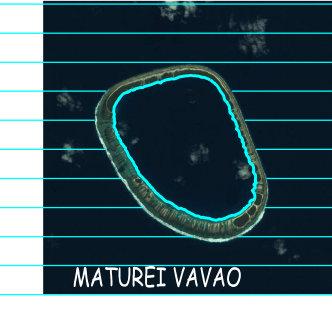
Archipel  
 des Iles  
 Tuamotu-Gambier



MAITRE D'OUVRAGE :  
 COMMUNE DE GAMBIE  
 URBANISTE - CHEF DE PROJET :  
 Etienne POISSIGNON architecte D.P.L.C.  
 urbaniste-Service de l'urbanisme  
 Dessin et infographie : E.POISSIGNON

Fonds cartographique :  
 S.I.C. PEROU, Chef de projet J.M. COLOMBANI  
 Service de cadastre  
 Section topographie Service de l'urbanisme

Maire de BIKETEVA : 90750, MANAREIVA - Tél : 40 97 85 07 - Télécopie : 40 97 82 28  
 Bureau de l'urbanisme : BP 1133 Papeete - Tél : 40 97 55 02 - Télécopie : 40 90 93 09  
 adresses courriel : manareiva@mlpf.gf ou gambier@mlpf.gf  
 Le CC MANAREIVA



200m

200m

200m

170m

150m

100m

50m

25m