

la Orana i Maeva!



Raiatea

Informations aux plaisanciers



TAHITI
TOURISME



Sommaire

- 🚤 Informations générales
- 🚤 Conseils pratiques & recommandations
- 🚤 Navigations & mouillages à Raiatea

An aerial photograph of a tropical lagoon. In the foreground, a white catamaran is anchored in the clear, turquoise water. A small, lush green island with palm trees is visible in the middle ground. The background shows a larger body of water and distant mountains under a blue sky with scattered clouds. The text 'Informations générales' is overlaid in a white, cursive font.

Informations générales



Soyez vigilants

Un **balisage** particulier et efficace mis en place dans les lagons des Îles Sous-le-Vent.

Des passes larges, un vent régulier mais impacté par le **relief** des îles.

Un flux et des activités maritimes nombreuses.

Des conditions idéales

Les ISLV se situent sur un point amphidromique, ces îles ne sont ainsi pas soumises à la marée lunaire, seulement à la marée solaire.

Marée haute toute l'année à midi et minuit.

Marée basse à 6h et 18h.

Différentiel de marée de 20 à 30 cm seulement.

- 🚤 Pas de marnage lunaire, point amphidromique du Pacifique Sud, ainsi le courant dans les passes est moins fort
- 🚤 Vent : Alizée d'Est (orienté SE en hiver et NE en été australs)
- 🚤 Navigation dans le lagon protégé de la houle par la barrière de corail
- 🚤 Mouillages sous le vent de l'île bien protégés



Bulletin météo disponible sur : meteo.pf

ou Tél. **VHF 16** (îles de la Société) puis
dégagement **VHF 13** : diffusion à 6h30, 12h00,
16h00, 20h00 – **24/24 H Numéro gratuit**
JRCC : VHF16 - Matin : 07:00 - 7:30
et l'après midi: 16:00. En français

HF: 92/091

🚤 Recommandations

Naviguons en sécurité


- 🚤 Les usagers du lagon de Raiatea sont nombreux : navettes, prestataires d'activités, pêcheurs, habitants, plaisanciers... Naviguez avec vigilance.
- 🚤 Dans le lagon **suivre le balisage** et les chenaux.
- 🚤 Pour la visibilité, naviguer avec le soleil au zénith ou derrière vous.

Attention aux fermes perlières, même en navigant dans les chenaux.

Les bouées sur zones supportent des filins immergés sur lesquels sont attachées les huîtres perlières.



Recommandations



Naviguons en sécurité

Rappel : Lorsque vous allez faire du snorkeling, pensez à vous équiper d'un balisage de surface pour être bien visible des autres usagers.

Si vous souhaitez surfer dans les passes, assurez-vous de l'accord et la bienveillance des surfeurs locaux.

Les bouées de nage en eau libre permettent aux nageurs de se rendre visibles et d'avoir un moyen de flottabilité si besoin, en s'y agrippant en cas de malaise, fatigue ou de noyade annoncée. Elles comportent également un sifflet qui permet d'alerter et de déclencher l'arrivée des secours.

 **Recommandations**



Un balisage spécifique aux ISLV

Aux ISLV, un balisage vert-tribord / rouge-bâbord (système international) à l'entrée de passe.

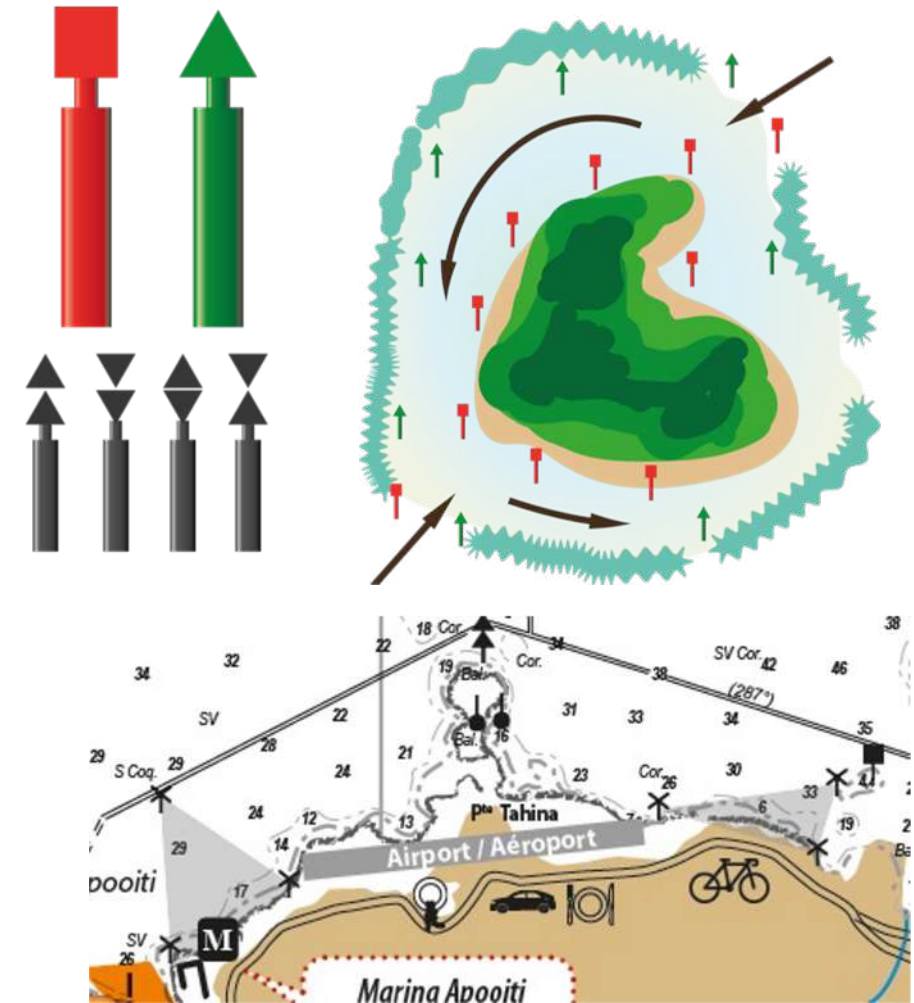
Ce balisage est **différent dans le lagon** :
vert côté récif et **rouge côté terre**.

Les dangers isolés sont balisés par des **bouées cardinales**.

À proximité de **l'aéroport de Raiatea**, respecter le balisage et la **zone d'interdiction**.

Les passes praticables de Raiatea et Tahaa sont toutes larges, les principales disposent de bouées d'alignement pour entrer.

Il est recommandé de ne pas naviguer de nuit.
Toutes les balises ne sont pas éclairées.



Visiter ces îles est un privilège.

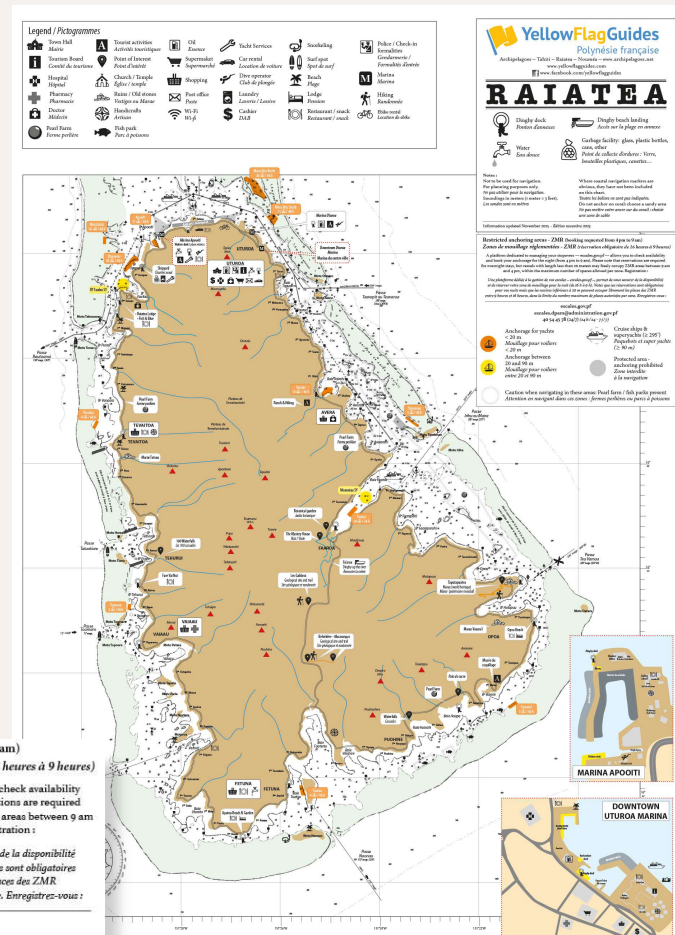
Elles accueillent de nombreux voiliers résidents, de passage ou en charter nautique déclarés, ainsi que de nombreux prestataires d'activités lagonaires, des navettes de transports, et de pêcheurs familiaux ou professionnels.

Au regard du flux et de l'activité maritime, ainsi que de la protection des zones sensibles et du respect des populations résidentes, des **zones de mouillages réglementées** (ZMR), avec une **limite du nombre** de navires et de **durée** de séjour par **zone**, ont été définies par la **Direction Polynésienne des Affaires Maritimes** (DPAM).

Les **points de mouillages** sont pour l'instant donnés à **titre indicatif**, en attendant la pose de corps morts sécurisés courant 2026.

Des ambassadeurs de la DPAM sont désignés pour ses zones, ils ont pour mission de vous sensibiliser au respect de ces règles de quotas et de durées et de mieux quantifier les usages. Merci de leur réserver un bon accueil s'ils viennent à vous.

Zonage



Restricted anchoring areas - ZMR (booking requested from 4 pm to 9 am)
Zones de mouillage réglementées - ZMR (réservation obligatoire de 16 heures à 9 heures)

A platform dedicated to managing your stopovers — escapes.gov.pf — allows you to check availability and book your anchorage for the night (from 4 pm to 9 am). Please note that reservations are required for overnight stays, but vessels with length less than 20 meters may freely occupy ZMR areas between 9 am and 4 pm, within the maximum number of spaces allowed per zone. Registration :

Une plateforme dédiée à la gestion de vos escales – escales.gouv.fr – permet de vous assurer de la disponibilité et de réserver votre zone de mouillage pour la nuit (de 16 h à 9 h). Notez que ces réservations sont obligatoires pour vos nuits mais que les navires inférieurs à 20 m peuvent occuper librement les places des ZMR entre 9 heures et 16 heures, dans la limite du nombre maximum de places autorisées par zone. Enregistrez-vous :

escales.gov.pf
escales.dpam@administration.gov.pf
40 54 45 78 (24/7) (24h/24 - 7j/7)

Anchorage for yachts
< 20 m
Mouillage pour voiliers
< 20 m

Anchorage between
20 and 90 m
*Mouillage pour voiliers
entre 20 et 90 m*

Cruise ships &
superyachts ($\geq 295'$)
Paquebots et super yachts
($\geq 90\text{ m}$)

Protected area -
anchoring prohibited
*Zone interdite
à la navigation*

Caution when navigating in these areas: Pearl farm / fish parks present
Attention en navigant dans ces zones : fermes perlières ou parcs à poissons

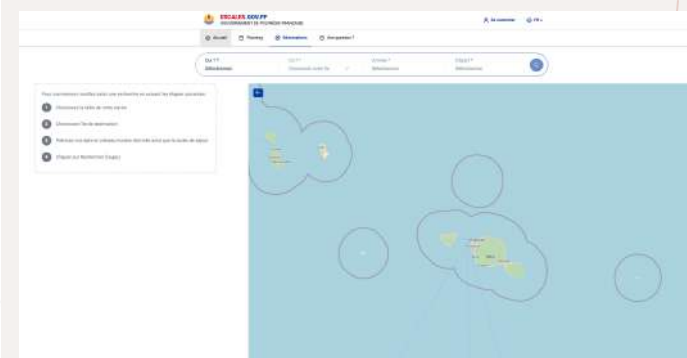
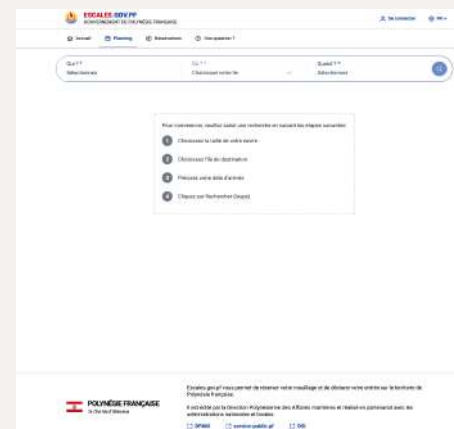
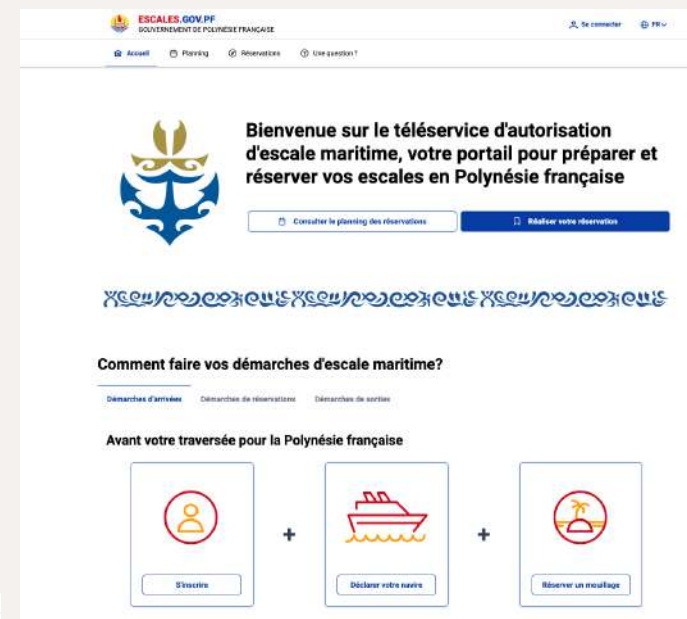
Réservez votre mouillage

Une plateforme dédiée à la gestion de vos escales – escales.gov.pf –, permet de vous assurer de la disponibilité et de réserver votre zone de mouillage pour la nuit (de 16 h à 9 h) :

- ✈ Enregistrez-vous sur escales.gov.pf, c'est la manière la plus simple et rapide
- ✈ Ou envoyez un email à escales.dpam@administration.gov.pf
- ✈ Ou contactez la DPAM au **40 54 45 78** (24h/24 - 7j/7)

Ce téléservice actuellement en phase pilote sur les îles de Fakarava, Raiatea, Tahaa, Huahine, Moorea et Taïarapu Ouest (Tahiti) est pour l'instant gratuit. Mais courant 2026, des redevances seront perçues.

Notez que les réservations sont obligatoires pour vos nuits (de 16h à 9h), mais que les navires inférieurs à 20 m peuvent occuper librement les places des ZMR entre 9h et 16h, dans la limite du nombre maximum de places autorisées par zone.





Conseils pratiques & recommandations

Une plaisance **responsable**

Votre comportement est important,
l'accueil des plaisanciers dans les îles, atolls et motu dépend de votre capacité
à vous adapter et à respecter ceux qui y vivent.

Respectons

- ✴ Les **zones de mouillage** réglementées, les quotas et les durées
- ✴ **Pas de nudisme**
ni au mouillage, ni à terre, ni même lors des douches de pont !
- ✴ **Pas de AirBnB/charter illégal**
sur les voiliers de passage
- ✴ **Pas d'éclairage sous le bateau la nuit**
pour ne pas perturber la faune sous-marine (interdiction réglementaire)
- ✴ **Le calme des habitants**
pas de nuisance sonore

Snorkeling en sécurité

- ✴ **Évitez les palmes** dans les zones peu profondes pour éviter d'endommager les coraux
- ✴ Compte tenu du trafic important sur le lagon, **signalez-vous** par une balise ou un drapeau flottant **en surface**




- ✴ **Dans les lagons, pas de pollution :**
déchets, rejets liquides, eaux grises, crème solaire...
- ✴ **Pas de déchets végétaux**
qui finiront sur les plages et abords des habitations
- ✴ **Usage systématique des holding tanks**
bacs à eaux grises. Vous rendre à 3 MN en extérieur passe pour les vider
- ✴ **Pas de dépôt sauvage**
de vos déchets ménagers à terre.
La seule zone de dépôt se situe à **Uturaerae**
- ✴ **Ne pas ramasser de coquillage vivant**

Le bureau de Tahiti Tourisme de Raiatea

Tél. 40 600 777

raiatea-
info@tahititourisme.org

www.tahititourisme.pf

 Bureau de Tahiti
Tourisme à Uturoa

Situé dans le grand hall de la gare maritime à Uturoa, il est ouvert les lundi, mardi, jeudi et vendredi de 8 heures à 16 heures.

Animé par l'équipe de Tahiti Tourisme, il propose des informations sur les **activités disponibles des deux îles, et vous oriente selon vos besoins et vos attentes. C'est le contact recommandé.**

Visitez le site de Tahiti Tourisme, de nombreuses activités y sont présentées.



Le patrimoine culturel

Taputapuātea est le plus grand des *marae* de tout le triangle polynésien, tant par sa croyance que par son *mana*. Il se situe sur la commune d'Avera. Inscrit au patrimoine mondial de l'Unesco en juillet 2017, Taputapuātea est un témoignage exceptionnel de la société polynésienne, de ses valeurs culturelles, de son histoire. Il s'étend de la passe jusqu'au haut de la montagne.

Lien vidéo en français

www.youtube.com/watch?v=qhMrP6wbedY&t=4s

Un kiosque d'information, des sanitaires, des audioguides et des panneaux sur le site.

Plus d'infos en français et anglais sur <https://patrimoine.pf/fr/taputapuatea>

Pas de zone d'ancrage à proximité, ni devant le site : il est recommandé d'aller visiter ce site sacré avec un guide, qui peut vous récupérer au mouillage de Faaora. Sentier aménagé à proximité, très beau point de vue.

Ne pas toucher
ou bouger les pierres.
Ne pas marcher
sur les plateformes
en pierre.
Ne laissez aucun
déchet derrière vous.



Respectez les lieux



Commodités et services généraux sur Uturoa

- Gendarmerie (formalités d'entrée et de sortie),
- Hôpital,
- Plusieurs pharmacies,
(autour de l'île : à Uturoa, Avera et Tenape)
- Plusieurs supermarchés,
- Nombreux petits commerces,
- **Le marché** : poisson, fruits, légumes et artisanat,
- Banques et DAB,
- Bureau de poste,
- Aéroport : agences Air Tahiti et Air Moana.



Services à la plaisance

- 🚤 **2 stations essence** avec accès direct à leur quai
Shell à la marina du centre ville de Uturoa : 40 66 32 32
Total à la Marina de Uturoa : 40 66 31 24
- 🚤 **1 zone de carénage et entretien** des bateaux à Uturaerae,
2 chantiers navals et une zone d'hivernage.
- 🚤 Magasins d'accastillages, voileries, réparations navales,
- 🚤 Laveries,
- 🚤 Places de voiliers « visiteurs » à la Marina Apooiti,
- 🚤 Spécifiquement organisées pour la plaisance :
12 zones de mouillages sur Raiatea et 14 sur Tahaa.



Services à la plaisance

Centre de construction et réparations navales des Îles sous-le-Vent, la **zone technique de Uturaerae** est dotée de 2 chantiers navals.

Tél. 40 600 545
VHF 68
rcs@raiatea-carenage.com

 Raïatea Carénage

Raïatea Carénage
Sortie et mise à l'eau,
stationnement, réparations,
magasin d'accastillage...

Tél. 40 66 10 10
Facebook
contact@cnislv.com

 Chantier Naval des ISLV

Chantier Naval
des Îles sous-le-Vent
Sortie et mise à l'eau,
Entretien, réparations,
stationnement...



Gestion des déchets sur Raiatea

Pour le moment, aucun point d'apport volontaire des déchets n'est organisé par les communes, dépôts possibles uniquement chez **CNI** (Chantier Naval des Îles) à la **marina d'Uturaerae**, et durant leurs heures d'ouvertures :

- Sacs poubelle plastique transparents (pas opaques)
- 4 types de déchets ménagers à trier :
plastique, canettes, verres, boites de conserve (rincées).
- Les sacs ne doivent pas contenir de nourriture.
- Redevance de 250 Fcfp par sac à payer directement à CNI.
Les déchets encombrants sont facturés au poids.

CNI accepte aussi de prendre vos huiles usagées (250 Fcfp /litre) et batteries (60 Fcp/Kg)



Merci à CNI de mettre en place ce service. Assurez-vous de respecter leurs consignes afin qu'ils acceptent de le maintenir.

- Remerciements



Navigation et mouillages



Raiatea, l'île sacrée

Raiatea et Tahaa partagent un même lagon,
et se situent à 20 MN de Bora Bora et Huahine.
Respectons les 12 000 habitants de Raiatea
qui vous accueillent.

Invitation à découvrir son lagon **d'est en ouest**,
au travers des **12 zones** de mouillages
qui vous sont proposées.

2 zones de mouillages à proximité de la ville de Uturoa

Motu Aito Nord

Quota : 20 voiliers

Durée : 48 h max.

- Dans un joli banc de sable

Motu Aito Sud

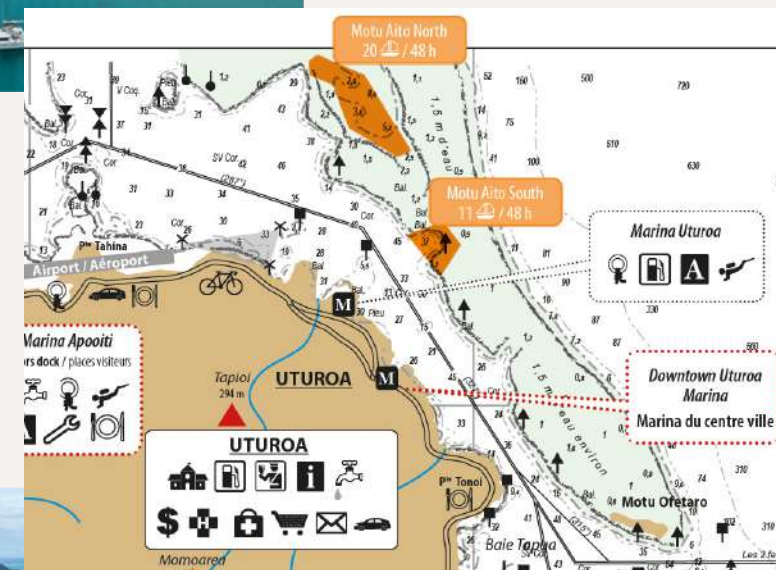
Quota : 11 voiliers

Durée : 48 h max.

- Accès au village d'Uturoa en annexe



Motu Aito Nord



Motu Aito Sud

Marina Uturoa

Accès (à 500 m du centre-ville), en annexe uniquement.

Dans la marina : ponton pour annexe.


Attention, le **portail de la marina ferme la nuit** de 18 h à 6 h 30.

Accès piéton uniquement durant la nuit.

- Base de charter nautique : [Dream Yacht Charter](#)
- Base d'activités nautiques : kayak, kite surf, club de plongée...
- Station service marine [Total](#) à l'entrée de cette marina, tirant d'eau : 5,7m. – 40 66 70 70



Tél. 40 66 12 49
87 72 19 52
Club de plongée

 Te Mara Nui Plongée



Tél. 87 79 26 27
Kayak, Kite surf...

 Raiatea Activité



Marina du centre ville de Uturoa

Amarrage

Quelques places pour de courtes durées à l'intérieur de la darse du village (ne pas gêner l'accès à la station-service), ou le long du quai en extérieur (ne pas gêner le trafic des goélettes). [Contactez la capitainerie pour vous assurer de la disponibilité.](#)

[Station-service marine](#), le long du quai, 7 m de tirant d'eau. Ouvert du lundi au vendredi en journée continue, et le week-end en matinée.

Tél. 40 60 26 09
40 66 31 52



Capitainerie





Capitale administrative des Îles-sous-le-Vent, **Uturoa** possède de nombreux commerces, centres médicaux et services en tout genre, ainsi que des magasins d'accastillage.

À découvrir : le marché et son ambiance populaire, un bon gâteau à la pâtisserie **Bon-apetahi**, les stands des **artisans** à la gare maritime ou à l'étage du marché, le petit skate-park en face de l'hôpital, les églises du village.

Location de voiture ou de vélo électrique pour aller faire le tour de l'île côté terre.



- La Raie Gate - quai d'Uturoa - midi et soir - 40 66 22 39
- Snack Maaramu - gare maritime, - cuisine chinoise - midi
- Les roulottes
- Snack Tonoï - PK 1 côte Est, repas les pieds dans le sable, en bord de mer - belle carte de poisson et crustacés - 40 66 32 56
- Villa Ixora - PK 2,7 côté Est - très bonne table - sur réservation - 40 66 33 00



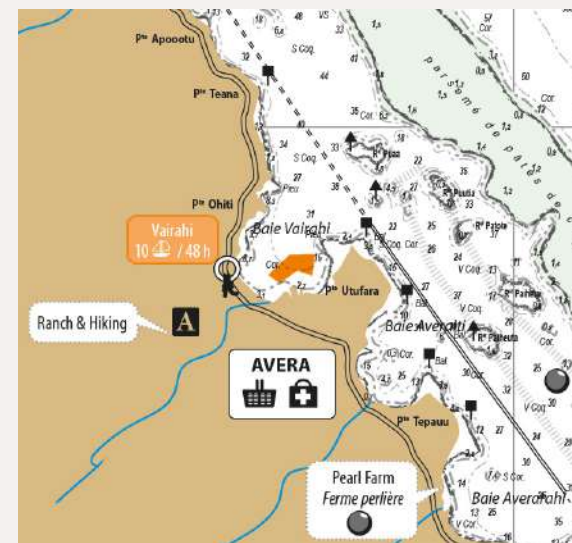
Les bonnes tables des environs

Baie de Vairahi

🚤 Quota : 10 voiliers

🚤 Durée : 48 h max.

- Cette baie est bien abritée des vents de SE, elle donne accès au village de [Avera](#) et ses petits commerces.
- Accès à terre en annexe par le ponton flottant de la marina des pêcheurs.
- **À découvrir :** Une **randonnée** vers les 3 cascades où se baigner, 2 heures de marche douce. Merci de contacter un des guides de Raiatea :
 - [Raiatea Randonnées](#) (Thierry)
87 77 91 23 - raiatearando@mail.pf
 - [Temehani Rando](#) (Kiam)
87 27 23 00 - kiam.marti@gmail.com
- Le **ranch** pour des balades à cheval, et sa ferme pédagogique pour les plus petits.
[Cadichon Vallée](#) - 87 22 21 65
- La location de *paddle board* et de *holopuni* (pirogue à voile) - 87 37 25 85 - contact@paddlesports.fr
- Deux fermes perlières à visiter :
[Vairua Perles](#) et [Perle d'O](#)



Motu Típeamaí

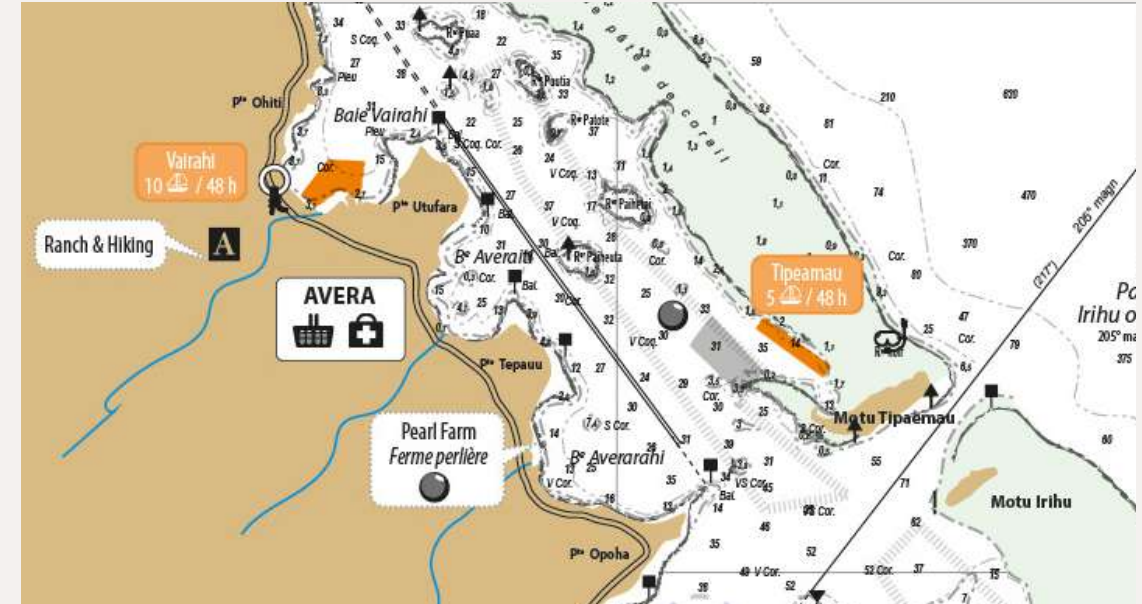


Quota : 5 voiliers



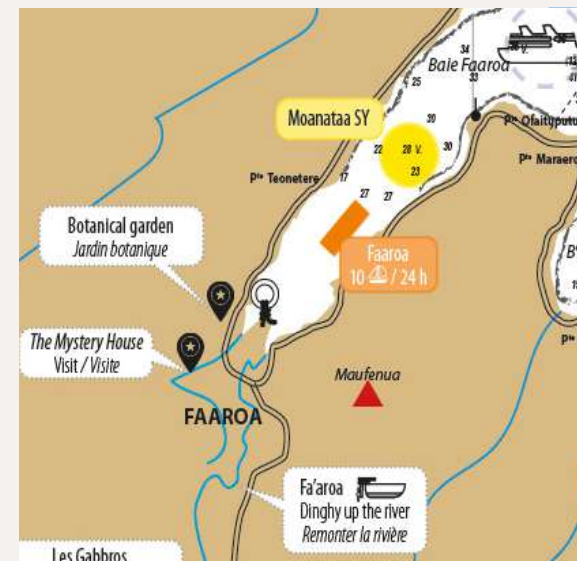
Durée : 48 h max.

- Face au lever du soleil sur Huahine, très beau mouillage dans de l'eau turquoise
- Attention aux bouées de la ferme perlière en entrant dans cette zone de mouillage
- Le motu est privé, vous pouvez seulement vous balader en bord de mer, mais le motu juste de l'autre côté de la passe est public, il y règne une bonne ambiance de bringue les week-ends
- Très beau snorkeling en se rendant vers le récif
- Spot de surf dans la passe selon la houle.



Baie de Faaroa

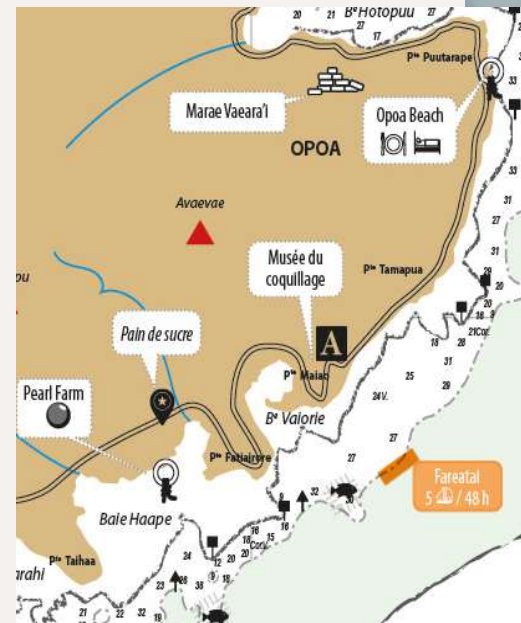
- 🚤 Quota : 10 voiliers + 1 zone superyacht
- 🚤 Durée : 48 h max.
- Baie bien protégée en cas de vent de NE
- **Faaroa** est le grenier de Raiatea, sa rivière alimente de nombreuses plantations
- Remonter la rivière en annexe ou en paddle est un plongeon dans le calme et la douceur de cette **rivière**, écoutez les oiseaux, baignez-vous dans cette eau douce; allez jusqu'au ponton du **jardin botanique** pour le visiter
- Accès à terre au ponton flottant en fond de baie. Petite marche jusqu'au village de **Faaroa** ou, plus loin, le site géologique des **Gabbros**
- Visitez **The Mystery House** : pour les grands et les petits, un parcours rempli d'illusions d'optiques qui défie les lois de la gravité – 87 74 33 12 – 87 02 05 06
Langues parlées : Français, Anglais, Espagnol, Allemand
- Réservez un tour guidé pour aller visiter le site sacré de **Taputapuatea**.



Fareatai

Le grand Sud de Raiatea

- Quota : 5 voiliers
- Durée : 48 h max.
- Une zone de mouillage à la lisière du bleu foncé et du turquoise.
- Accès à terre à la ferme perlière [Ra'iatea Pearl](#) (vente de *keshi* et *mabe*). Deux corps morts appartenant à la ferme pour des voiliers < 20 m. Appelez pour les utiliser, ou allez à leur ponton en annexe – 87 35 32 95 – 87 70 01 16 – FB teraifrogier
- Profitez-en pour visiter le [Musée du coquillage](#) - Appeler avant – 40 60 04 70
- Un peu plus au Nord, 2 corps morts privés devant l'hôtel [Opoa Beach](#), ou accès au ponton en annexe depuis la zone de mouillage autorisée – déjeuner, dîner et bar – 40 60 05 10



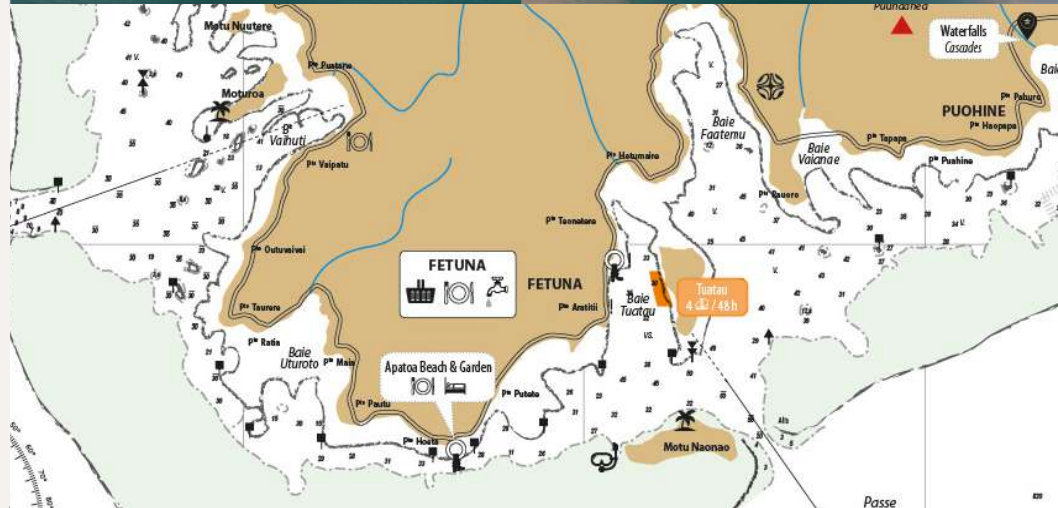

Tuatau, Fetuna et le motu Naonao

✈ Quota : 4 voiliers

✈ Durée : 48 h max.

Zone de mouillage à fond de vase à côté du **motu Haio**. Une darse devant le village, permet un accès en annexe, ou le long du quai pour courte durée. Ambiance simple d'un village de pêcheurs et d'agriculteurs. Petit magasin d'alimentation.

- Platier devant le village de **Fetuna** avec un trou profond, très prisé des poissons... et des pêcheurs locaux !
- En annexe, allez autour du **motu Naonao** pour faire du snorkeling. Un hébergement touristique de luxe se situe sur ce motu privé, respectez la tranquillité des clients.
- Un peu plus loin, à la pointe Hoeta, le nouvel **hôtel-restaurant Apatoa**. Ponton d'accès en annexe –
Réservation : 87 29 65 50



La darse de Fetuna

Le trou de Fetuna

Toamaro

Quota : 3 voiliers

Durée : 48 h max.

Accès par la passe de Toamaro.

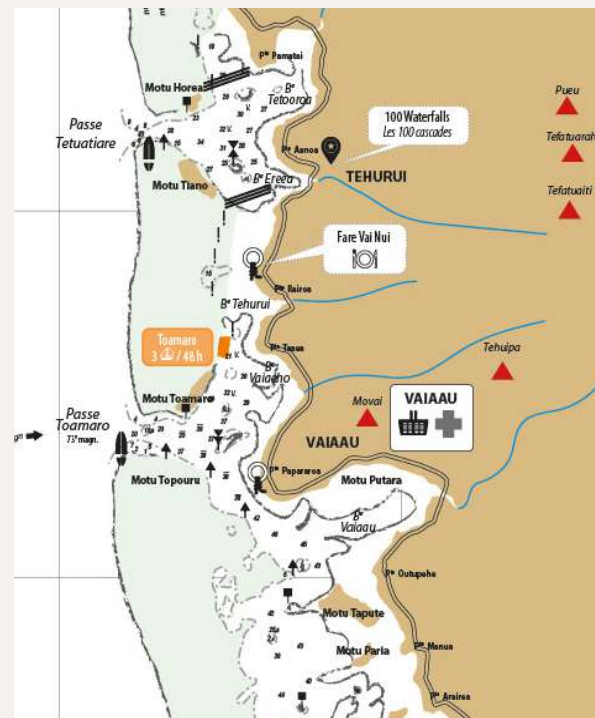
Superbe mouillage, face au coucher de soleil sur Bora Bora, dans des fonds turquoise, pour profiter tant du snorkeling dans le lagon que du surf dans l'une des deux passes : **Tetuatiare** et **Toamaro**.

Lorsqu'il pleut, des centaines de cascades apparaissent sur le flanc de la montagne.

Accès à terre en annexe par le ponton du restaurant **Fare Vai Nui**. Une des meilleures tables de Raiatea. Piscine – Midi et soir – Mercredi à dimanche – 87 77 03 64 – 40 66 30 96 – www.farevainui.com

À quelques minutes de marche se situe le village de **Vaiaau**

- Une pharmacie et un dispensaire
- Une petite épicerie d'appoint
- Des plantations de vanille proposent la vente de gousses
- Le snack bord de mer **Chez Tea** – 87 32 49 06



Restaurant Fare Vai Nui

Tevaitoa

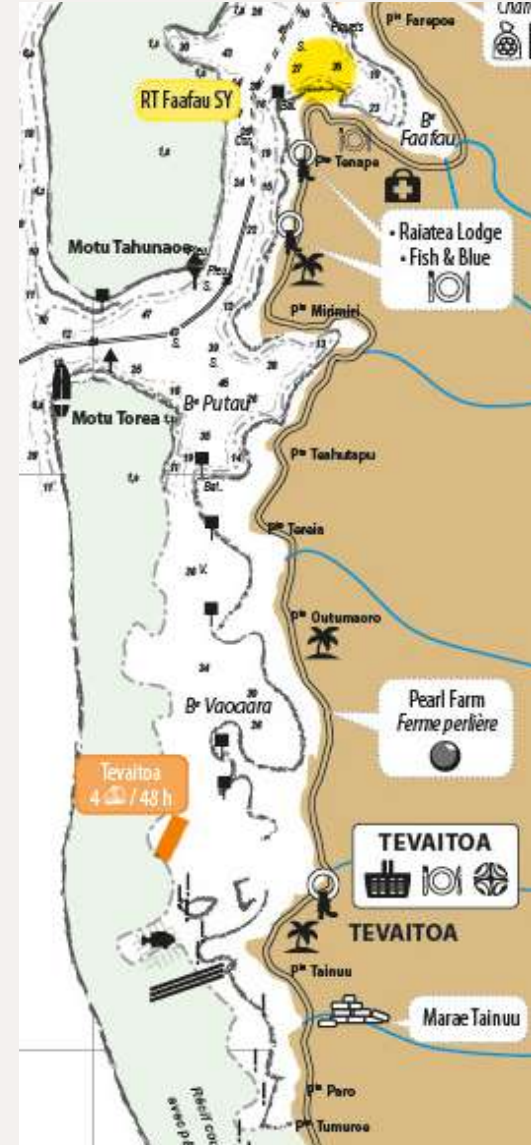
- Quota : 4 voiliers
- Durée : 48 h max.

Le vivant village de **Tevaitoa** vous accueille avec plaisir. Des animations culturelles ou sportives y sont régulièrement organisées.

- Plage publique avec douches
- Petite marina pour débarquer facilement en annexe
- Magasin d'alimentation

Insolite : Ferme marine de panneaux solaires expérimentale placée devant le village.

Attention: Zone de protection des moules géantes devant le village.



Zone « Uturaerae »

Uturaerae

Côté Terre

Quota : 30 voiliers
+ 1 zone superyacht

Durée : 7 à 30 jours

Entrer par la [passe de Rautoanui](#), large et praticable par tout temps.

Accès par la marina d'Uturaerae

La marina d'Uturaerae est LA zone de [réparation navale des ISLV](#). Vous y trouverez 2 chantiers navals avec mise à sec des bateaux, et plusieurs prestataires de services et de réparation.

Ses pontons, bennes à ordures et sanitaires, sont **réservés** aux bateaux y faisant des travaux ou clients des services techniques de la zone.

Attention le portail de cette marina ferme à 18 heures.

Le chantier CNI propose le seul service de collecte des déchets ménagers, huile, batteries... Attention, seulement durant leurs horaires d'ouverture. Déchets triés. Redevances à régler avant de les déposer.

Accès à terre au Sud de la marina

Par le petit ponton du terrain de sport derrière la marina.

Accès à la voilerie et laverie [Orion](#) qui propose aussi du gardiennage de bateaux – 87 70 99 01

Peu de bus à Raiatea, mais il est facile d'aller en stop à [Uturoa](#).

Ponton d'accès



- Voilerie Artimon - 87 34 93 98
- Marinalu : réparations aluminium - 40 66 25 04
- CNI Chantier naval des îles : Carénage et réparations
- 40 66 10 10 – cnislv.com
- Raiatea Carénage : carénage, réparations, voilerie, accastillage
- 40 66 38 00 – raiateacarenage.com



Contacts et services de la marina Uturaerae

À proximité de « Uturaerae »

Accessible en annexe, ou à quelques minutes de marche depuis la zone de mouillage de Uturaerae vers

- Le restaurant et bar **Fish & Blue** : tapas, souvent de la musique live les week-end. Réservation recommandée – 40 66 49 25
- Aussi, via leur ponton, au **Raiatea Lodge** Hôtel et restaurant sur réservation – 40 66 20 00
- Dans la baie de Faafau, une pharmacie.
- Snack **Mac Délice Food** à quelques minutes de marche.



Zone « Apooiti »

Motutiatai

Mouillage côté Récif

🚢 Quota : 10 voiliers

🚢 Durée : 48 h max.

Dans cette belle langue de sable, pour s'extasier chaque soir de la vue sur Bora Bora et Tahaa.

Apooiti

La marina – VHF 12

🚢 Un ponton visiteur dans la marina et quelques places sur les corps-morts devant la marina, **contactez le gestionnaire au préalable.**



Motutiatai



Marina Apooiti



Apooiti

- Accès à terre par la Marina Apooiti.
- Contactez le gestionnaire de la Marina avant de vous y rendre
- Ponton visiteur, 4 places pour des voiliers, pour de courtes durées de 2 ou 3 jours maximum.
- Ponton d'accès pour les annexes
- Quelques corps morts devant la marina, après accord du gestionnaire

Tél. 40 66 12 20
VHF 12 et 16
Du lundi au vendredi

➤ Gestionnaire Marina

Marina Apooiti

Poubelles : pour les usagers de la marina
(uniquement si vous avez réservé une place visiteur)

- Payer la redevance à la capitainerie
- Faire le tri de vos poubelles
- Placer dans des sacs plastiques transparents.

Voilerie

École de voile et club de plongée

Restaurant

Boutique de souvenirs et d'artisanat

Petite épicerie à la sortie de la marina

À quelques minutes de marche :

- Supermarché
- Location de voiture
- Aéroport.



- la Voile d'Or : Restaurant - 40 66 12 97
- Voilerie Aveia : Sail loft, sellerie, voilerie - 40 66 14 04
- Hemisphère Sub : Club de plongée - 87 72 19 52
- École de voile / Yacht Club de Raiatea. Location de Hobbie Cat 16 - Moniteur : Hervé - 87 79 39 03



Contacts et services de la marina Apooiti

Aéroport de Raiatea

Attention ! **Soyez vigilant** lorsque vous naviguez au nord de Raiatea, ne pas entrer dans la zone de restriction de la piste d'atterrissage.

Notez que l'aéroport de Raiatea est aussi accessible en annexe.

À l'aéroport

- Un bon restaurant ouvert tous les midi, location de voiture
- Les agences Air Tahiti et Air Moana
- Le bureau du fret.

Tél. 87 739 779

Faites le tour de l'île à votre rythme, en louant un VAE, une jolie façon de découvrir Raiatea



Esland bike



Îles sœurs



De Raiatea à Tahaa

Raiatea et Tahaa partagent le même lagon : allez découvrir l'île Vanille où d'autres beaux mouillages et trésors vous attendent.

On naviguera en traversant à l'est ou à l'ouest du grand banc central qui sépare les deux îles :

Respectez le balisage

Archipel de LA SOCIÉTÉ



Continuer à découvrir les îles Sous-le-Vent

Bora Bora & Huahine

À 20 NM de Raiatea, allez à l'ouest à la découverte de Bora Bora, la perle du Pacifique, ou vers l'est, pour rejoindre l'île sauvage de Huahine.


Télécharger les briefings d'information et les cartes plaisanciers de Tahaa et Huahine sur le site du service du tourisme : www.service-public.pf/sdt/plaisance-responsable

Nous vous souhaitons une belle escale à Raiatea



Remerciements

- Tahiti Tourisme
- les mairies des communes de Raiatea
- la Direction polynésienne des Affaires Maritimes
- les acteurs du tourisme de Raiatea



© Service du tourisme / Archipelagoes SARL • 2025

